



ประกาศองค์การบริหารส่วนจังหวัดลำพูน
เรื่อง ประกาศใช้แผนพัฒนาท้องถิ่น (พ.ศ. ๒๕๖๖ - ๒๕๗๐)
ขององค์การบริหารส่วนจังหวัดลำพูน

ด้วย องค์การบริหารส่วนจังหวัดลำพูน ได้ดำเนินการจัดทำแผนพัฒนาท้องถิ่น (พ.ศ. ๒๕๖๖ - ๒๕๗๐) ขององค์การบริหารส่วนจังหวัดลำพูน ตามระเบียบกระทรวงมหาดไทย ว่าด้วยการจัดทำแผนพัฒนาขององค์กรปกครองส่วนท้องถิ่น พ.ศ. ๒๕๔๘ และแก้ไขเพิ่มเติมถึง (ฉบับที่ ๓) พ.ศ. ๒๕๖๑ โดยได้รับความเห็นชอบจากคณะกรรมการพัฒนาองค์การบริหารส่วนจังหวัดลำพูน ในคราวประชุม เมื่อวันที่ ๓๐ พฤศจิกายน ๒๕๖๔

อาศัยอำนาจตามระเบียบกระทรวงมหาดไทย ว่าด้วยการจัดทำแผนพัฒนาขององค์กรปกครองส่วนท้องถิ่น พ.ศ. ๒๕๔๘ และแก้ไขเพิ่มเติมถึง (ฉบับที่ ๓) พ.ศ. ๒๕๖๑ ข้อ ๒๔ องค์การบริหารส่วนจังหวัดลำพูน จึงขอประกาศใช้แผนพัฒนาท้องถิ่น (พ.ศ. ๒๕๖๖ - ๒๕๗๐) ขององค์การบริหารส่วนจังหวัดลำพูน เพื่อเป็นกรอบในการจัดทำงบประมาณรายจ่ายประจำปี ต่อไป

ประกาศ ณ วันที่ ๓๐ พฤศจิกายน พ.ศ. ๒๕๖๔

(นายอนุสรณ์ วงศ์วรรณ)
นายกองค์การบริหารส่วนจังหวัดลำพูน

สารบัญ

		หน้า
ส่วนที่ ๑	สภาพทั่วไปและข้อมูลพื้นฐาน	๑ - ๔๐
	๑. ด้านกายภาพ	๑
	๒. ด้านการเมือง/การปกครอง	๕
	๓. ประชากร	๗
	๔. สภาพทางสังคม	๑๐
	๕. ระบบบริการพื้นฐาน	๑๙
	๖. ระบบเศรษฐกิจ	๒๒
	๗. ศาสนา ประเพณี วัฒนธรรม	๓๓
	๘. ทรัพยากรธรรมชาติ	๓๖
ส่วนที่ ๒	ยุทธศาสตร์การพัฒนาระดับองค์กรปกครองส่วนท้องถิ่น	๔๑ - ๑๑๓
	๑. ความสัมพันธ์ระหว่างแผนพัฒนาระดับมหภาค	๔๑
	๒. ยุทธศาสตร์ขององค์กรปกครองส่วนท้องถิ่น	๗๔
	๓. การวิเคราะห์เพื่อพัฒนาท้องถิ่น	๘๖
ส่วนที่ ๓	การนำแผนพัฒนาท้องถิ่นไปสู่การปฏิบัติ	๑๑๔ - ๒๗๕
	๑. ยุทธศาสตร์การพัฒนาและแผนงาน	๑๑๔
	๒. บัญชีโครงการพัฒนาท้องถิ่น	
	- แบบ ผ ๐๑ บัญชีสรุปโครงการพัฒนา	๑๑๕
	- แบบ ผ ๐๒ รายละเอียดโครงการพัฒนา	๑๑๗
	- แบบ ผ ๐๑ บัญชีสรุปโครงการพัฒนา สำหรับโครงการที่เกินศักยภาพขององค์กรปกครองส่วนท้องถิ่น	๒๔๑
	- แบบ ผ ๐๒/๒ รายละเอียดโครงการพัฒนา สำหรับโครงการที่เกินศักยภาพขององค์กรปกครองส่วนท้องถิ่น	๒๔๒
	- แบบ ผ ๐๑ บัญชีสรุปครุภัณฑ์	๒๕๕
	- แบบ ผ ๐๓ บัญชีครุภัณฑ์	๒๕๗
ส่วนที่ ๔	การติดตามและประเมินผล	๒๗๖ - ๒๘๙
	๑. การติดตามและประเมินผลยุทธศาสตร์	๒๗๗
	๒. การติดตามและประเมินผลโครงการ	๒๘๑
	๓. สรุปผลการพัฒนาท้องถิ่น	๒๘๕
	๔. ข้อเสนอแนะในการจัดทำแผนพัฒนาท้องถิ่นในอนาคต	๒๘๙

แผนพัฒนาท้องถิ่น

(พ.ศ. ๒๕๖๖ - ๒๕๗๐)

ขององค์การบริหารส่วนจังหวัดลำพูน อำเภอเมืองลำพูน จังหวัดลำพูน

ส่วนที่ ๑ สภาพทั่วไปและข้อมูลพื้นฐาน

๑. ด้านกายภาพ

จังหวัดลำพูน เดิมชื่อเมืองหริภุญชัย เป็นเมืองโบราณ มีอายุประมาณ ๑,๓๔๓ ปี ข้อมูลตามพงศาวดารโยนก เล่าสืบต่อกันมาถึงการสร้างเมืองหริภุญชัย โดยฤๅษีวาสุเทพเป็นผู้เกณฑ์พวกเม็งคบุตร หรือชนเชื้อชาติมอญมาสร้างเมืองนี้ขึ้น ในพื้นที่ระหว่างแม่น้ำสองสาย คือ แม่น้ำกวางและแม่น้ำปิง เมื่อสร้างเสร็จได้ส่งทูตไปเชิญราชธิดาภคินีเมืองละโว้พระนามว่า “จามเทวี” มาเป็นปฐมกษัตริย์ปกครองเมืองหริภุญชัย สืบราชวงศ์กษัตริย์ต่อมาหลายพระองค์ จนกระทั่งถึงสมัยพระยาธิบาชจึงได้เสียการปกครองให้แก่พ่อขุนเม็งรายมหาราชผู้รวบรวมแคว้นทางเหนือเข้าเป็นอาณาจักรล้านนา เมืองลำพูนถึงแม้ว่าจะตกอยู่ภายใต้การปกครองของอาณาจักรล้านนา แต่ก็ได้เป็นผู้ถ่ายทอดมรดกทางศิลปะและวัฒนธรรมให้แก่ผู้ที่เข้ามาปกครอง ดังปรากฏหลักฐานทั่วไปในเวียงกุมกาม เชียงใหม่ และเชียงราย เมืองลำพูนจึงยังคงความสำคัญในทางศิลปะและวัฒนธรรมของอาณาจักรล้านนา จนกระทั่งสมัยสมเด็จพระเจ้าตากสินมหาราช เมืองลำพูนจึงได้เข้ามาอยู่ในราชอาณาจักรไทย มีผู้ครองนครสืบต่อกันมาจนถึงสมัยกรุงรัตนโกสินทร์ ต่อมาภายหลังการเปลี่ยนแปลงการปกครอง พ.ศ. ๒๔๗๕ เมื่อเจ้าผู้ครองนครองค์สุดท้าย คือ พลตรีเจ้าจักรคำ ขจรศักดิ์ ถึงแก่พิราลัย “เมืองลำพูน” จึงเปลี่ยนเป็นจังหวัด มีผู้ว่าราชการจังหวัดเป็นผู้ปกครอง สืบมาจนกระทั่งถึงปัจจุบัน

๑.๑ ที่ตั้งของจังหวัด

ที่ตั้ง

จังหวัดลำพูน ตั้งอยู่ทางภาคเหนือตอนบนของประเทศไทย อยู่ห่างจากกรุงเทพมหานคร ตามทางหลวงแผ่นดินหมายเลข ๑๑ (สายเอเชีย) เป็นระยะทาง ๖๘๘ กิโลเมตร ตามทางหลวงแผ่นดินสายถนนพหลโยธิน เป็นระยะทาง ๗๒๔ กิโลเมตร และตามทางรถไฟ ๗๒๙ กิโลเมตร ตั้งอยู่ระหว่างเส้นรุ้งที่ ๑๘ องศาเหนือ และเส้นแวงที่ ๙๙ องศาตะวันออก อยู่ในกลุ่มจังหวัดภาคเหนือตอนบนเป็นพื้นที่ที่มีศักยภาพในการพัฒนาเป็นศูนย์กลางความเจริญของภาคเหนือ และอนุภูมิภาคกลุ่มน้ำโขงหรือพื้นที่สี่เหลี่ยมเศรษฐกิจ

ขนาด

จังหวัดลำพูน เป็นจังหวัดที่มีขนาดเล็กที่สุดของภาคเหนือ มีพื้นที่ประมาณ ๔,๕๐๕.๘๘๒ ตารางกิโลเมตร หรือประมาณ ๒,๘๑๖,๑๗๖.๒๕ ไร่ หรือคิดเป็นร้อยละ ๔.๘๕ ของพื้นที่ภาคเหนือตอนบน บริเวณ ที่กว้างที่สุดประมาณ ๔๓ กิโลเมตร และยาวจากเหนือจดใต้ ๑๓๖ กิโลเมตร

อาณาเขต

ทิศเหนือ	ติดต่อกับ	อ.สารภี อ.สันกำแพง จ.เชียงใหม่
ทิศใต้	ติดต่อกับ	อ.เถิน จ.ลำปาง และ อ.สามเงา จ.ตาก
ทิศตะวันออก	ติดต่อกับ	อ.ห้างฉัตร อ.สบปราบ และอ.เสริมงาม จ.ลำปาง
ทิศตะวันตก	ติดต่อกับ	อ.ฮอด อ.จอมทอง อ.หางดง และอ.สันป่าตอง จ.เชียงใหม่

๑.๒ ลักษณะภูมิประเทศ

จังหวัดลำพูนมีลักษณะภูมิประเทศโดยทั่วไปเป็นที่ราบหุบเขา และพื้นที่ภูเขา ที่ราบอยู่ทางทิศตะวันตกเฉียงเหนือของจังหวัด ส่วนหนึ่งของที่ราบแจ้งเชียงใหม่ - ลำพูน หรือที่ราบลุ่มแม่น้ำปิง แม่น้ำกวงเป็นที่ตั้งของอำเภอเมืองลำพูน อำเภอป่าซาง ตัวเมืองลำพูน มีระดับความสูง ๒๙๐.๒๙ เมตร จากระดับน้ำทะเลปานกลาง และตอนเหนือของอำเภอบ้านโฮ่ง มีความสูงเฉลี่ย ๒๐๐ - ๔๐๐ เมตร จากระดับน้ำทะเลปานกลาง พื้นที่ค่อยลาดสูงขึ้นในตอนกลางทางทิศตะวันออกเฉียงใต้และตะวันตกเฉียงใต้ ตั้งแต่อำเภอแม่ทา ตอนใต้ของอำเภอบ้านโฮ่ง อำเภอทุ่งหัวช้าง และอำเภอลี้ มีลักษณะภูมิประเทศเป็นที่ราบสูงและภูเขาสูง มีระดับความสูงระหว่าง ๔๐๐ - ๘๐๐ เมตรขึ้นไป ระดับความสูงจะลดลงเมื่อเข้าเขตที่ราบในอำเภอลี้ ที่ระดับความสูงประมาณ ๔๐๐ - ๘๐๐ เมตร แล้วค่อยๆ ยกตัวสูงขึ้นมาทางทิศใต้ ซึ่งเป็นเขตชายแดนติดต่อกับจังหวัดลำปาง และจังหวัดตาก ที่ระดับความสูง ๖๐๐ - ๑,๐๐๐ เมตร

กรมแผนที่ดิน ได้แบ่งลักษณะภูมิประเทศของจังหวัดลำพูนออกเป็น ๓ ลักษณะ คือ

๑) พื้นที่ราบเรียบและค่อนข้างราบเรียบ (FLAT TO NEARLY FLATLAND)

พื้นที่ประมาณร้อยละ ๑๒ ของพื้นที่ทั้งหมด มีลักษณะเป็นพื้นที่ราบเรียบหรือค่อนข้างราบเรียบ มีความลาดเอียงส่วนใหญ่อยู่ระหว่างร้อยละ ๐ - ๒ เป็นบริเวณกว้างทางตอนเหนือของจังหวัดลำพูนทางฝั่งซ้ายของแม่น้ำปิงและบริเวณสองฟากฝั่งแม่น้ำกวง ตั้งแต่ทางตอนใต้ของบ้านสบทา ตำบลปากบ่อง อำเภอป่าซาง บางแห่งพบที่ราบแคบ ๆ ระหว่างเขาซึ่งเกิดตามสองฟากของลำน้ำสายต่าง ๆ เช่น แม่น้ำลี้ และแม่น้ำแม่ทา เป็นต้น แต่มีพื้นที่ไม่มากนัก โดยปกติแล้วน้ำจากแม่น้ำไม่ค่อยท่วมถึง ส่วนบริเวณที่ราบเรียบอยู่ต่ำสุดใกล้กับลำน้ำในปัจจุบัน โดยเฉพาะพื้นที่บริเวณใกล้กับแม่น้ำปิง และช่วงระหว่างแม่น้ำปิงกับแม่น้ำกวงในฤดูน้ำหลากจะถูกน้ำป่าท่วมเป็นประจำทุกปี ส่วนตามริมฝั่งแม่น้ำปิงนั้น ขณะที่น้ำป่าท่วม ตะกอนขนาดใหญ่ก็จะตกจมอยู่ริมฝั่งน้ำ ทำให้มีลักษณะเป็นคันดินธรรมชาติแคบ ๆ ขนานไปกับลำน้ำ มีพื้นที่สูงกว่าที่ราบต่ำห่างฝั่งออกไปเล็กน้อย ซึ่งใช้เป็นที่ตั้งบ้านเรือนของราษฎรที่อาศัยอยู่ตามริมฝั่งแม่น้ำปิง

๒) พื้นที่ลูกคลื่นลอนลาดและลูกคลื่นลอนชัน (UNDULATING AND ROLLING TERRACE)

มีพื้นที่ประมาณร้อยละ ๒๔ ของพื้นที่ทั้งหมด มีความสูงจากระดับน้ำทะเลประมาณ ๓๕๐ - ๖๐๐ เมตร มีสภาพพื้นที่เป็นที่ลอนคลื่นสูง ๆ ต่ำ ๆ อันเกิดจากการเปลี่ยนแปลงทางธรณีหรือภูมิอากาศทำให้ทางน้ำไหลกัดเซาะลึกลงไปในแนวดิ่ง ทั้งบริเวณที่เป็นดินตะกอนบริเวณเหล่านี้ ในปัจจุบันจะมีลำห้วยและทางน้ำไหลผ่านกัดเซาะอยู่โดยทั่วไป

๓) บริเวณเนินเขาและภูเขาสูงสลับซับซ้อน (HILLS AND MOUNTAINS)

เป็นลักษณะภูมิประเทศ ซึ่งประกอบเป็นพื้นที่ส่วนใหญ่ของจังหวัดลำพูน มีพื้นที่ประมาณร้อยละ ๖๔ ของพื้นที่ทั้งหมด สภาพพื้นที่โดยทั่วไปเป็นเนินเขาและภูเขาสูงสลับซับซ้อนต่อเนื่องกันไป ตั้งแต่บริเวณทิศตะวันออก ซึ่งติดต่อกับเขตจังหวัดลำปาง เป็นแนวลงมาถึงทางทิศใต้ของอำเภอลี้ ติดต่อกับจังหวัดตาก แล้วเลาะลำน้ำแม่ปิงขึ้นไปทางทิศเหนือติดต่อกับเขตจังหวัดเชียงใหม่ ส่วนทางทิศตะวันตก พื้นที่ที่มีความลาดเอียงมากกว่าร้อยละ ๑๖ ขึ้นไป มีความสูงจากระดับน้ำทะเล ๖๐๐ - ๑,๐๐๐ เมตร ในบริเวณเนินเขาและภูเขาสูงสลับซับซ้อนของจังหวัดลำพูนนี้ จะมีลำห้วยและทางน้ำเล็ก ๆ อยู่มากมาย แต่ส่วนใหญ่มีน้ำไหลเฉพาะฤดูฝนเท่านั้น

๑.๓ ลักษณะภูมิอากาศ

ตามตำแหน่งที่ตั้งอยู่ในเขตร้อนที่ค่อนข้างไปทาง เขตอากาศอบอุ่น ในฤดูหนาวจึงมีอากาศเย็นค่อนข้างหนาว แต่เนื่องจากอยู่ลึกเข้าไปในแผ่นดินห่างไกลจากทะเล จึงมีฤดูแล้งที่ยาวนานและอากาศจะร้อนถึงร้อนจัดในฤดูร้อน จังหวัดลำพูนมีสภาพภูมิอากาศแตกต่างกันอย่างเด่นชัด ๓ ช่วงฤดู คือช่วงเดือนมีนาคมกับเมษายน มีอากาศร้อน ช่วงเดือนพฤษภาคมถึงเดือนตุลาคม จะมีฝนตกชุก เป็นฤดูฝน และช่วงเดือน

พฤศจิกายนถึงเดือนกุมภาพันธ์ มีอากาศหนาวเย็น เป็นฤดูหนาว ซึ่งฤดูหนาวและฤดูร้อนนั้นเป็นช่วงฤดูแล้งที่มีระยะเวลาติดต่อกันประมาณ ๖ เดือน ในช่วงฤดูฝนอีก ๖ เดือน นั้น อากาศจะไม่ร้อนเท่ากับในฤดูร้อนและไม่หนาวเย็นเท่าฤดูหนาว คือมีอุณหภูมิปานกลางอยู่ระหว่างสองฤดูดังกล่าว

ตารางแสดงอุณหภูมิและปริมาณน้ำฝนเฉลี่ยรายเดือนของจังหวัดลำพูนเฉลี่ย ปี ๒๕๖๓

เดือน	อุณหภูมิต่ำสุด (°C)	อุณหภูมิสูงสุด (°C)	ปริมาณฝน (มม.)	จำนวนวันฝนตก (วัน)
มกราคม	๙.๐	๓๕.๖	-	-
กุมภาพันธ์	๑๔.๕	๓๖.๕	-	-
มีนาคม	๑๘.๐	๔๑.๖	๒.๐	๑
เมษายน	๒๐.๓	๔๒.๖	๘๕.๘	๕
พฤษภาคม	๒๒.๐	๔๐.๙	๙๘.๗	๖
มิถุนายน	๒๔.๔	๓๘.๘	๑๕๙.๐	๑๔
กรกฎาคม	๒๓.๓	๓๗.๗	๑๓๑.๓	๑๕
สิงหาคม	๒๓.๒	๓๖.๐	๓๓๘.๓	๒๒
กันยายน	๒๓.๕	๓๖.๐	๑๓๕.๑	๑๓
ตุลาคม	๒๑.๓	๓๔.๔	๑๐๐.๒	๑๔
พฤศจิกายน	๑๗.๕	๓๔.๔	๑๑.๔	๑
ธันวาคม	๑๑.๒	๓๔.๖	-	-

ที่มา : กรมอุตุนิยมวิทยา กระทรวงดิจิทัลเพื่อเศรษฐกิจและสังคม

๑.๔ ลักษณะของดิน

ลักษณะดินในจังหวัดลำพูนเป็นดินภูเขา เนื่องจากภูมิประเทศเป็นภูเขา ภายในหุบเขามิที่ราบเล็ก ๆ ประกอบด้วยที่ราบลุ่มแม่น้ำ และที่ราบขั้นบันไดระดับต่าง ๆ ที่ราบเหล่านี้เกิดจากการทับถมของตะกอนที่แม่น้ำพามา ในที่ราบลุ่มมักเป็นดินเหนียว ส่วนที่ราบขั้นบันไดมักเป็นดินร่วนหรือดินทราย ดินในจังหวัดลำพูนแบ่งได้เป็น ๔ กลุ่ม คือ

๑) **กลุ่มดินนา** ครอบคลุมพื้นที่ ๑๐% ของจังหวัด ในเขต อ.เมืองลำพูน และบริเวณที่ติดกับลำน้ำปิง

๒) **กลุ่มดินต้น** ครอบคลุมพื้นที่ ๒๕% ของจังหวัด บริเวณ อ.เมืองลำพูน อ.ป่าซาง และตอนกลางของจังหวัด บางส่วนของ อ.บ้านโฮ้ง และ อ.ลี้

๓) **กลุ่มดินไร่** ครอบคลุมพื้นที่ ๓๐% ของจังหวัด บริเวณ อ.ลี้ และบางส่วนใน อ.บ้านโฮ้ง อ.ทุ่งหัวช้าง อ.เมืองลำพูน และ อ.แม่ทา

๔) **กลุ่มดินภูเขา** ครอบคลุมพื้นที่ ๓๕% ของจังหวัด ในทุกอำเภอ ยกเว้น อ.เวียงหนองล่อง ลักษณะดินโดยทั่วไปมีความอุดมสมบูรณ์อยู่ในเกณฑ์ปานกลางถึงค่อนข้างดี

๒. ด้านการเมือง/การปกครอง

๒.๑ เขตการปกครอง

จังหวัดลำพูน แบ่งเขตการปกครองออกเป็น ๘ อำเภอ ๕๑ ตำบล ๕๙๔ หมู่บ้าน และ ๑๗ ชุมชน มีองค์กรปกครองส่วนท้องถิ่น ๕๘ แห่ง ประกอบด้วย ๑ องค์การบริหารส่วนจังหวัด, ๑ เทศบาลเมือง, ๓๙ เทศบาลตำบล และ ๑๗ องค์การบริหารส่วนตำบล

ตารางแสดงจำนวนเขตการปกครองพื้นที่จังหวัดลำพูน

จังหวัด	อำเภอ	ตำบล	หมู่บ้าน	ชุมชน	อบจ.	เทศบาลเมือง	เทศบาลตำบล	อบต.	ห่างจากจังหวัด (กม.)
ลำพูน	เมืองลำพูน	๑๕	๑๕๙	๑๗	๑	๑	๑๔	๑	-
	ป่าซาง	๙	๙๐	-	-	-	๔	๔	๑๑
	บ้านโฮ่ง	๕	๖๒	-	-	-	๒	๔	๓๖
	แม่ทา	๖	๘๘	-	-	-	๗	๑	๒๕
	ลี้	๘	๙๙	-	-	-	๗	๓	๑๐๕
	ทุ่งหัวช้าง	๓	๓๕	-	-	-	๑	๓	๑๐๕
	บ้านธิ	๒	๓๖	-	-	-	๑	๑	๒๖
	เวียงหนองล่อง	๓	๒๕	-	-	-	๓	-	๔๕
	รวม	๕๑	๕๙๔	๑๗	๑	๑	๓๙	๑๗	-

ที่มา : ที่ทำการปกครองจังหวัดลำพูน ข้อมูล ณ วันที่ ๓๑ ธันวาคม ๒๕๖๓

๒.๒ การเลือกตั้ง

ในการเลือกตั้งครั้งที่ผ่านมา จังหวัดลำพูน ได้แบ่งเขตการเลือกตั้งเป็น ๒ เขต โดยมีสมาชิกสภาผู้แทนราษฎร จำนวน ๒ คน และสมาชิกวุฒิสภา จำนวน ๑ คน

สำหรับการแบ่งเขตเลือกตั้งของผู้บริหารท้องถิ่น ใช้เขตขององค์กรปกครองส่วนท้องถิ่นเป็นเขตเลือกตั้ง การเลือกตั้งสมาชิกสภาท้องถิ่น แบ่งเป็น

๑) **สมาชิกสภาองค์การบริหารส่วนตำบล** ใช้เขตหมู่บ้านเป็นเขตเลือกตั้ง ประกอบด้วย สมาชิกที่มาจากการเลือกตั้ง หมู่บ้านละ ๑ คน หาก อบต. ใดมีเขตเลือกตั้งไม่ถึง ๖ เขตเลือกตั้ง ให้สภา อบต. นั้น ประกอบด้วย สมาชิกจำนวน ๖ คน

๒) **สมาชิกสภาเทศบาลตำบล** แบ่งออกเป็น ๒ เขตเลือกตั้ง มีสมาชิกสภาเทศบาลตำบลได้เขตเลือกตั้งละ ๖ คน

๓) **สมาชิกสภาเทศบาลเมือง** แบ่งออกเป็น ๓ เขตเลือกตั้ง มีสมาชิกสภาเทศบาลเมืองได้เขตเลือกตั้งละ ๖ คน

๔) **สมาชิกสภาองค์การบริหารส่วนจังหวัด** แบ่งออกเป็น ๒๔ เขตเลือกตั้ง ดังนี้

- อำเภอเมืองลำพูน เขตเลือกตั้งที่ ๑ ตำบลในเมือง / ตำบลเวียงยอง (หมู่ที่ ๑, ๒ และ ๓) ตำบลต้นธง (หมู่ที่ ๑๐)
- อำเภอเมืองลำพูน เขตเลือกตั้งที่ ๒ ตำบลมะเขือแจ้ / ตำบลบ้านกลาง (หมู่ที่ ๑ และ ๑๒)
- อำเภอเมืองลำพูน เขตเลือกตั้งที่ ๓ ตำบลอุโมงค์ / ตำบลหนองช้างคืน
- อำเภอเมืองลำพูน เขตเลือกตั้งที่ ๔ ตำบลเหมืองง่า

- อำเภอเมืองลำพูน เขตเลือกตั้งที่ ๕ ตำบลเวียงยอง (หมู่ที่ ๔, ๕, ๖, ๗, และ ๘) / ตำบลต้นธง (หมู่ที่ ๑, ๒, ๓, ๔, ๕, ๘ และ ๙) / ตำบลบ้านแป้น (หมู่ที่ ๑, ๒, ๓, ๔, ๗ และ ๙)
- อำเภอเมืองลำพูน เขตเลือกตั้งที่ ๖ ตำบลป่าสัก/ ตำบลศรีบัวบาน (หมู่ที่ ๗, ๘, ๙, ๑๐ และ ๑๒)
- อำเภอเมืองลำพูน เขตเลือกตั้งที่ ๗ ตำบลบ้านกลาง (หมู่ที่ ๒, ๓, ๔, ๕, ๖, ๗, ๘, ๙, ๑๐ และ ๑๑) / ตำบลศรีบัวบาน (หมู่ที่ ๑, ๒, ๓, ๔, ๕, ๖ และ ๑๑)
- อำเภอเมืองลำพูน เขตเลือกตั้งที่ ๘ ตำบลเหมืองจี้ / ตำบลหนองหนาม / ตำบลบ้านแป้น (หมู่ที่ ๕, ๖ และ ๘)
- อำเภอเมืองลำพูน เขตเลือกตั้งที่ ๙ ตำบลต้นธง (หมู่ที่ ๖, ๗ และ ๑๑) / ตำบลประตูป่า / ตำบลริมปิง
- อำเภอบ้านโฮ่ง เขตเลือกตั้งที่ ๑ ตำบลบ้านโฮ่ง (หมู่ที่ ๒, ๔, ๕, ๖, ๗, ๘, ๙, ๑๐, ๑๑, ๑๖, ๑๗ และ ๑๘) / ตำบลเหล่ายาว (หมู่ที่ ๑, ๒, ๖, ๘, ๑๐, ๑๑ และ ๑๒)
- อำเภอบ้านโฮ่ง เขตเลือกตั้งที่ ๒ ตำบลป่าพลู / ตำบลบ้านโฮ่ง (หมู่ที่ ๑, ๓, ๑๒, ๑๓, ๑๔ และ ๑๕)
- อำเภอบ้านโฮ่ง เขตเลือกตั้งที่ ๓ ตำบลหนองปลาสะวาย / ตำบลศรีเตี้ย / ตำบลเหล่ายาว (หมู่ที่ ๓, ๔, ๕, ๗, ๙ และ ๑๓)
- อำเภอป่าซาง เขตเลือกตั้งที่ ๑ ตำบลม่วงน้อย / ตำบลป่าซาง / ตำบลปากบ่อง / ตำบลบ้านเรื่อน / ตำบลแม่แรง (หมู่ที่ ๗ และ ๑๑)
- อำเภอป่าซาง เขตเลือกตั้งที่ ๒ ตำบลท่าตุ้ม / ตำบลมะกอก / ตำบลแม่แรง (หมู่ที่ ๑, ๒, ๓, ๔, ๕, ๖, ๘, ๙ และ ๑๐)
- อำเภอป่าซาง เขตเลือกตั้งที่ ๓ ตำบลน้ำดิบ / ตำบลนครเจดีย์
- อำเภอแม่ทา เขตเลือกตั้งที่ ๑ ตำบลทาสบเส้า / ตำบลทาศลาดุก / ตำบลทาท่งหลวง (หมู่ที่ ๓, ๔ และ ๕)
- อำเภอแม่ทา เขตเลือกตั้งที่ ๒ ตำบลทากาศ / ตำบลทาจุมเงิน / ตำบลทาแม่ลอบ / ตำบลทาท่งหลวง (หมู่ที่ ๑, ๒ และ ๖)
- อำเภอเถลี เขตเลือกตั้งที่ ๑ ตำบลก้อ / ตำบลแม่ลาน / ตำบลป่าไผ่ / ตำบลแม่ตื่น (หมู่ที่ ๒) / ตำบลนาทราย (หมู่ที่ ๓, ๑๕ และ ๑๗)
- อำเภอเถลี เขตเลือกตั้งที่ ๒ ตำบลเถลี/ตำบลดงคำ
- อำเภอเถลี เขตเลือกตั้งที่ ๓ ตำบลศรีวิชัย/ตำบลแม่ตื่น (หมู่ที่ ๑, ๓, ๔, ๕, ๖, ๗, ๘, ๙, ๑๐, ๑๑, ๑๒, ๑๓, ๑๔, ๑๕, ๑๖ และ ๑๗)
- อำเภอเถลี เขตเลือกตั้งที่ ๔ ตำบลนาทราย (หมู่ที่ ๑, ๒, ๔, ๕, ๖, ๗, ๘, ๙, ๑๐, ๑๑, ๑๒, ๑๓, ๑๔, ๑๖, ๑๘, ๑๙, ๒๐, ๒๑, ๒๒ และ ๒๓)
- อำเภอเวียงหนองล่อง ตำบลหนองล่อง / ตำบลหนองยวง / ตำบลวังผาง
- อำเภอทุ่งหัวช้าง ตำบลทุ่งหัวช้าง/ตำบลบ้านปวง/ตำบลตะเคียนปม
- อำเภอบ้านธิ ตำบลบ้านธิ/ตำบลห้วยยาบ

๓. ประชากร

๓.๑ ข้อมูลเกี่ยวกับจำนวนประชากร

ปี ๒๕๖๓ จังหวัดลำพูน มีประชากร จำนวน ๔๐๒,๐๑๑ คน แยกรายละเอียดดังนี้

- เพศชาย จำนวน ๑๙๓,๓๘๑ คน
- เพศหญิง จำนวน ๒๐๘,๖๓๐ คน
- ความหนาแน่นของประชากรโดยเฉลี่ยอยู่ที่ ๘๙.๒๒ คนต่อตารางกิโลเมตร

ตารางแสดงข้อมูลประชากรและจำนวนบ้านแยกรายอำเภอ ปี ๒๕๖๓

อำเภอ	ทะเบียนราษฎร ปี ๒๕๖๓			
	ชาย	หญิง	รวม	จำนวนบ้าน
๑. เมืองลำพูน	๖๘,๖๕๗	๗๗,๘๓๔	๑๔๖,๔๙๑	๗๗,๒๓๖
๒. ป่าซาง	๑๘,๗๙๘	๑๙,๕๔๑	๓๘,๓๓๙	๑๖,๘๔๓
๓. บ้านโฮ้ง	๑๘,๙๑๔	๒๐,๓๔๓	๓๙,๒๕๗	๑๖,๐๒๙
๔. แม่ทา	๓๔,๗๗๖	๓๔,๖๗๙	๖๙,๔๕๕	๒๕,๒๑๕
๕. ลี้	๑๐,๑๐๕	๑๐,๐๕๗	๒๐,๑๖๒	๗,๖๔๕
๖. หุ่งหัวซัง	๒๕,๖๓๗	๒๘,๑๑๕	๕๓,๗๕๒	๒๔,๑๖๘
๗. บ้านธิ	๘,๓๘๘	๙,๑๗๓	๑๗,๕๖๑	๗,๖๔๔
๘. เวียงหนองล่อง	๘,๑๐๖	๘,๘๘๘	๑๖,๙๙๔	๗,๕๔๓
รวม	๑๙๓,๓๘๑	๒๐๘,๖๓๐	๔๐๒,๐๑๑	๑๘๒,๓๒๓

ที่มา : ระบบสถิติทางการทะเบียน กรมการปกครอง ข้อมูลปี ๒๕๖๓

๓.๒ ช่วงอายุและจำนวนประชากร

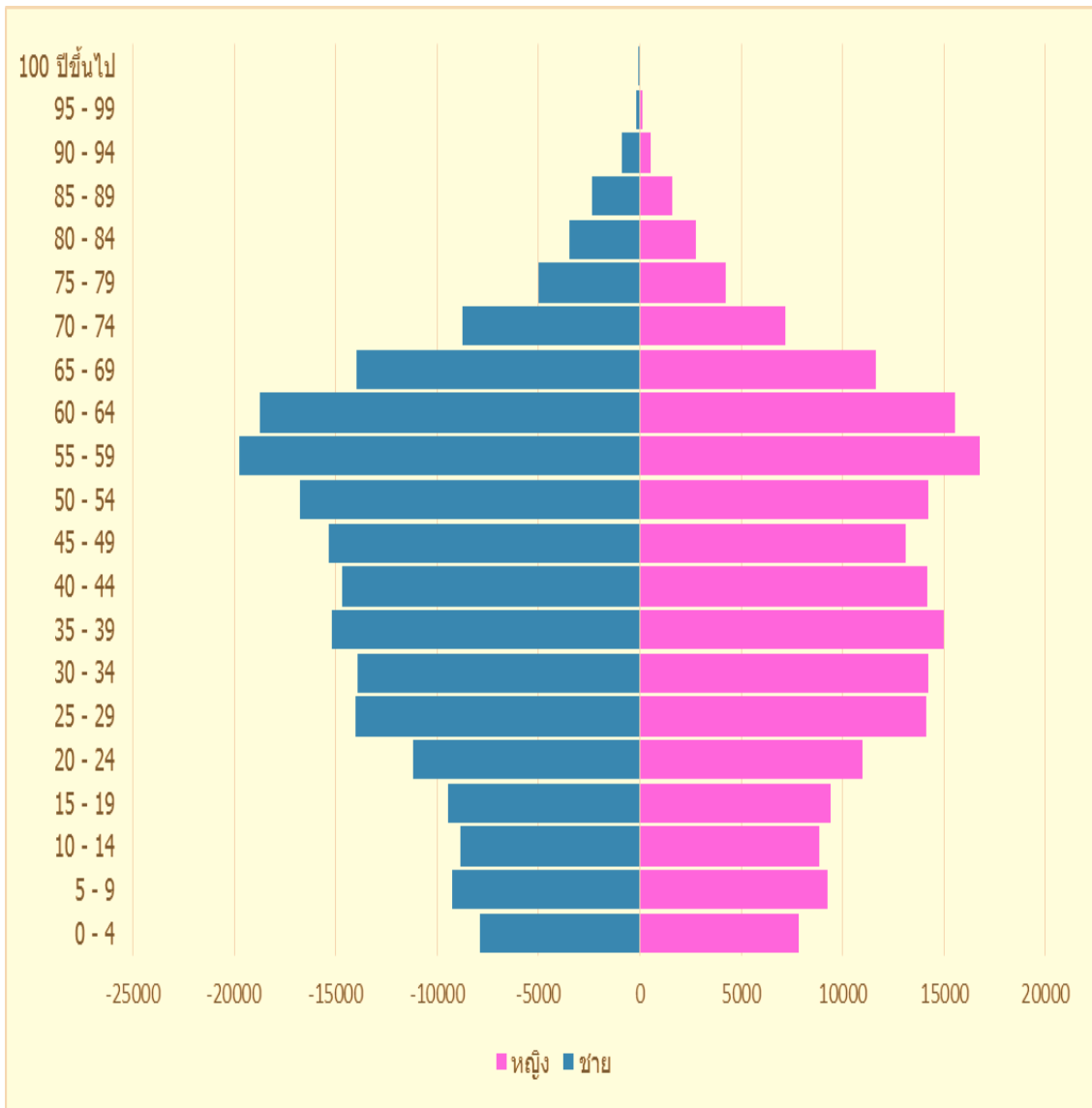
ตารางแสดงสถิติประชากรรายอายุแยกตามช่วงอายุ (ปี) แยกตามเพศของจังหวัดลำพูน

อายุ	ชาย	หญิง	รวม	อายุ	ชาย	หญิง	รวม
น้อยกว่า ๑ ปี	๑,๔๑๕	๑,๔๑๐	๒,๘๒๕	๑ ปี	๑,๔๗๕	๑,๔๗๗	๒,๙๕๒
๒ ปี	๑,๖๕๔	๑,๖๒๗	๓,๒๘๑	๓ ปี	๑,๗๗๖	๑,๖๕๒	๓,๔๒๘
๔ ปี	๑,๘๔๓	๑,๗๐๕	๓,๕๔๘	๕ ปี	๑,๘๐๙	๑,๘๑๕	๓,๖๒๔
๖ ปี	๑,๙๓๑	๑,๘๓๑	๓,๗๖๒	๗ ปี	๑,๙๒๙	๑,๘๗๒	๓,๘๐๑
๘ ปี	๑,๙๘๖	๑,๙๑๗	๓,๙๐๓	๙ ปี	๑,๘๔๑	๑,๘๑๗	๓,๖๕๘
๑๐ ปี	๑,๘๔๑	๑,๗๓๙	๓,๕๘๐	๑๑ ปี	๑,๘๘๘	๑,๖๙๓	๓,๕๘๑
๑๒ ปี	๑,๘๕๐	๑,๗๘๐	๓,๖๓๐	๑๓ ปี	๑,๙๒๓	๑,๗๓๙	๓,๖๖๒
๑๔ ปี	๒,๐๓๔	๑,๘๘๘	๓,๙๒๒	๑๕ ปี	๑,๙๙๖	๑,๘๘๑	๓,๘๗๗
๑๖ ปี	๒,๐๒๔	๑,๘๖๕	๓,๘๘๙	๑๗ ปี	๒,๐๒๖	๑,๘๙๕	๓,๙๒๑
๑๘ ปี	๑,๙๙๐	๑,๙๕๘	๓,๙๔๘	๑๙ ปี	๑,๘๕๘	๑,๘๓๒	๓,๖๙๐
๒๐ ปี	๑,๙๒๙	๑,๙๑๘	๓,๘๔๗	๒๑ ปี	๑,๗๕๕	๑,๘๘๘	๓,๖๔๓
๒๒ ปี	๒,๐๑๔	๒,๑๘๒	๔,๑๙๖	๒๓ ปี	๒,๕๔๙	๒,๕๔๘	๕,๐๙๗
๒๔ ปี	๒,๗๕๓	๒,๖๒๓	๕,๓๗๖	๒๕ ปี	๒,๖๘๗	๒,๖๔๐	๕,๓๒๗
๒๖ ปี	๒,๖๗๗	๒,๖๖๐	๕,๓๓๗	๒๗ ปี	๒,๗๑๕	๒,๗๙๒	๕,๕๐๗
๒๘ ปี	๒,๙๖๔	๒,๘๖๕	๕,๘๒๙	๒๙ ปี	๓,๐๖๕	๓,๐๖๘	๖,๑๓๓
๓๐ ปี	๒,๙๐๖	๒,๘๒๓	๕,๗๒๙	๓๑ ปี	๒,๘๔๐	๒,๗๔๖	๕,๕๘๖

อายุ	ชาย	หญิง	รวม	อายุ	ชาย	หญิง	รวม
๓๒ ปี	๒,๘๑๑	๒,๗๒๑	๕,๕๓๒	๓๓ ปี	๒,๗๔๖	๒,๖๘๙	๕,๔๔๕
๓๔ ปี	๒,๙๐๔	๒,๘๑๗	๕,๗๒๑	๓๕ ปี	๓,๐๔๑	๓,๐๐๑	๖,๐๔๒
๓๖ ปี	๓,๐๐๒	๓,๐๑๕	๖,๐๑๗	๓๗ ปี	๓,๐๘๒	๓,๑๐๙	๖,๑๙๑
๓๘ ปี	๓,๐๑๕	๓,๑๓๓	๖,๑๔๘	๓๙ ปี	๒,๘๔๗	๒,๙๒๑	๕,๗๖๘
๔๐ ปี	๓,๐๓๗	๓,๐๔๐	๖,๐๗๗	๔๑ ปี	๒,๘๓๐	๒,๘๘๑	๕,๗๑๑
๔๒ ปี	๒,๘๔๕	๓,๐๑๑	๕,๘๕๖	๔๓ ปี	๒,๘๓๙	๒,๙๒๔	๕,๗๖๓
๔๔ ปี	๒,๖๓๔	๒,๘๓๑	๕,๔๖๕	๔๕ ปี	๒,๔๙๐	๒,๗๑๔	๕,๒๐๔
๔๖ ปี	๒,๖๒๑	๒,๖๖๖	๕,๒๘๗	๔๗ ปี	๒,๕๓๕	๒,๙๓๐	๕,๔๖๕
๔๘ ปี	๒,๘๑๒	๓,๐๙๕	๕,๙๐๗	๔๙ ปี	๒,๖๕๒	๒,๙๔๖	๕,๕๙๘
๕๐ ปี	๒,๖๒๐	๓,๐๗๕	๕,๖๙๕	๕๑ ปี	๒,๗๐๗	๓,๑๐๙	๕,๘๑๖
๕๒ ปี	๒,๙๑๘	๓,๓๐๘	๖,๒๒๖	๕๓ ปี	๓,๐๐๐	๓,๕๑๗	๖,๕๑๗
๕๔ ปี	๒,๙๙๖	๓,๗๗๑	๖,๗๖๗	๕๕ ปี	๓,๒๙๗	๓,๙๖๑	๗,๒๕๘
๕๖ ปี	๓,๓๘๗	๔,๐๓๐	๗,๔๑๗	๕๗ ปี	๓,๓๔๔	๓,๙๕๑	๗,๒๙๕
๕๘ ปี	๓,๕๓๐	๔,๑๔๐	๗,๖๗๐	๕๙ ปี	๓,๑๙๙	๓,๖๗๓	๖,๘๗๒
๖๐ ปี	๓,๑๔๘	๓,๙๓๗	๗,๐๘๕	๖๑ ปี	๓,๓๒๑	๓,๙๕๔	๗,๒๗๕
๖๒ ปี	๓,๑๑๘	๓,๖๘๓	๖,๘๐๑	๖๓ ปี	๓,๐๔๗	๓,๖๗๘	๖,๗๒๕
๖๔ ปี	๒,๙๒๙	๓,๔๗๘	๖,๔๐๗	๖๕ ปี	๒,๗๑๑	๓,๓๐๒	๖,๐๑๓
๖๖ ปี	๒,๖๒๑	๒,๙๙๕	๕,๖๑๖	๖๗ ปี	๒,๒๙๘	๒,๘๖๕	๕,๑๖๓
๖๘ ปี	๒,๑๓๓	๒,๕๘๔	๔,๗๑๗	๖๙ ปี	๑,๘๘๒	๒,๒๑๓	๔,๐๙๕
๗๐ ปี	๑,๗๕๗	๒,๑๗๘	๓,๙๓๕	๗๑ ปี	๑,๗๒๔	๒,๑๔๘	๓,๘๗๒
๗๒ ปี	๑,๔๗๕	๑,๗๙๔	๓,๒๖๙	๗๓ ปี	๑,๒๓๓	๑,๔๒๐	๒,๖๕๓
๗๔ ปี	๙๗๕	๑,๒๑๙	๒,๑๙๔	๗๕ ปี	๙๓๑	๑,๐๔๒	๑,๙๗๓
๗๖ ปี	๘๗๑	๑,๐๔๘	๑,๙๑๙	๗๗ ปี	๗๙๖	๙๙๕	๑,๗๙๑
๗๘ ปี	๘๓๗	๑,๐๑๔	๑,๘๕๑	๗๙ ปี	๗๘๔	๘๘๒	๑,๖๖๖
๘๐ ปี	๕๘๗	๗๒๔	๑,๓๑๑	๘๑ ปี	๕๙๘	๗๒๖	๑,๓๒๔
๘๒ ปี	๕๙๗	๗๐๘	๑,๓๐๕	๘๓ ปี	๕๒๒	๗๐๗	๑,๒๒๙
๘๔ ปี	๔๗๔	๕๙๖	๑,๐๗๐	๘๕ ปี	๔๒๘	๕๙๙	๑,๐๒๗
๘๖ ปี	๓๖๙	๕๒๑	๘๙๐	๘๗ ปี	๓๒๓	๔๕๘	๗๘๑
๘๘ ปี	๒๕๙	๔๓๗	๖๙๖	๘๙ ปี	๒๐๑	๓๕๔	๕๕๕
๙๐ ปี	๑๗๙	๒๕๕	๔๓๔	๙๑ ปี	๑๓๗	๒๒๕	๓๖๒
๙๒ ปี	๑๑๒	๑๗๕	๒๘๗	๙๓ ปี	๙๑	๑๓๙	๒๓๐
๙๔ ปี	๖๙	๑๐๒	๑๗๑	๙๕ ปี	๔๓	๗๓	๑๑๖
๙๖ ปี	๒๔	๓๙	๖๓	๙๗ ปี	๒๒	๓๕	๕๗
๙๘ ปี	๒๐	๒๔	๔๔	๙๙ ปี	๑๓	๒๐	๓๓
๑๐๐ ปี	๖	๑๖	๒๒	มากกว่า ๑๐๐ ปี	๓๒	๔๓	๗๕

ที่มา : ระบบสถิติทางการทะเบียนกรมการปกครอง ข้อมูลปี ๒๕๖๓

แผนภูมิแสดงจำนวนประชากรในเขตพื้นที่จังหวัดลำพูน



จากแผนภูมิปีรามิดแสดงจำนวนประชากรจังหวัดลำพูนแยกตามช่วงอายุ เป็นปีรามิดแบบหดตัว ตรงกลางพองออกและยอดค่อยๆแคบเข้าคล้ายรูปดอกบัว แสดงถึงรูปแบบอัตราการเกิดและอัตราการตายที่ต่ำลง สัดส่วนประชากรเพศชายกับเพศหญิงในแต่ละช่วงอายุใกล้เคียงกัน ประชากรส่วนใหญ่อยู่ในวัยทำงานเป็นผู้มีอายุระหว่าง ๕๕ - ๕๙ ปี คิดเป็นร้อยละ ๙.๐๘ รองลงมาคือมีอายุระหว่าง ๖๐ - ๖๔ ปี คิดเป็นร้อยละ ๘.๕๓ และอันดับสามคือมีอายุระหว่าง ๕๐ - ๕๔ ปี คิดเป็นร้อยละ ๗.๗๒

๔. สภาพทางสังคม

๔.๑ การศึกษา

๔.๑.๑ การศึกษาในระบบ

๑) จำนวนสถานศึกษาในจังหวัดลำพูน มีจำนวนโรงเรียนทั้งสิ้น ๓๗๐ แห่ง จำแนกตามประเภทและความรับผิดชอบ ดังนี้

ตารางแสดงจำนวนสถานศึกษาและจำนวนนักเรียน/นักศึกษา บุคลากร ในจังหวัดลำพูน
จำแนกตามสังกัด ปีการศึกษา ๒๕๖๓

สังกัด	สถานศึกษา/ สังกัด (แห่ง)	นักเรียน/ นักศึกษา (คน)	ห้องเรียน/ ศูนย์การ เรียน	ครู/ อาจารย์ (คน)	พัก นอน (แห่ง)	โฮม สคูล (แห่ง)
๑. สำนักงานคณะกรรมการการศึกษา ขั้นพื้นฐาน (สพฐ.)	๑๘๕	๓๔,๖๒๓	๒,๐๒๙	๒,๔๒๓	๑๑	๕
๑.๑ สพป. ลำพูน เขต ๑	๘๙	๑๐,๙๔๘	๘๔๒	๗๖๐	๒	๕
๑.๒ สพป. ลำพูน เขต ๒	๗๙	๑๐,๔๒๒	๗๖๖	๘๓๐	-	-
๑.๓ สพม. เขต ๓๕	๑๕	๑๒,๒๗๖	๓๘๖	๗๑๖	๘	-
- สำนักงานบริหารงานการศึกษาพิเศษ (สศศ.)						
๑.๔ ศูนย์การศึกษาพิเศษประจำ	๑	๑๗๐	๙	๕๓	-	-
๑.๕ โรงเรียนราชประชานุเคราะห์	๑	๘๐๗	๒๖	๖๔	๑	-
๒. อาชีวศึกษา (สอศ.)	๘	๖,๗๘๐	๓๔๒	๓๔๗	๗	๐
๒.๑ วิทยาลัยเทคนิคลำพูน	๑	๓,๐๐๗	๑๑๘	๑๔๒	-	-
๒.๒ วิทยาลัยเกษตรและเทคโนโลยีลำพูน	๑	๕๗๐	๓๙	๓๔	๑	-
๒.๓ วิทยาลัยการอาชีพป่าซาง	๑	๕๙๕	๕๑	๓๙	๑	-
๒.๔ วิทยาลัยการอาชีพบ้านโฮ้ง	๑	๕๒๔	๓๑	๒๓	๑	-
๒.๕ วิทยาลัยเทคโนโลยีหมู่บ้านครู ภาคเหนือ ลำพูน	๑	๙๐๘	๕๗	๕๘	๑	-
๒.๖ วิทยาลัยเทคโนโลยีชินรัตน์ลำพูน	๑	๔๘๕	๑๙	๒๐	๑	-
๒.๗ วิทยาลัยอาชีวศึกษาเอกปัญญา หริภุญชัย	๑	๕๖๐	๑๕	๑๗	๑	-
๒.๘ วิทยาลัยเทคโนโลยีและการ จัดการ อบจ.ลำพูน	๑	๑๓๑	๑๒	๑๔	๑	-
๓. สำนักงานปลัดกระทรวงศึกษาธิการ (สป.)	๓๓	๑๔,๕๐๕	๔๖๑	๙๗๓	๒	๐
๓.๑ กศน.	๘	๓,๕๑๑	๖๙	๑๐๕	-	-
๓.๒ เอกชนในระบบ	๒๕	๑๐,๙๙๔	๓๙๒	๘๖๘	๒	-
๔. กระทรวงการอุดมศึกษา วิทยาศาสตร์ วิจัยและนวัตกรรม (อว.)	๑	๕๖๑	๒๐	๓๐	๐	๐
๔.๑ วิทยาลัยสงฆ์ลำพูน มหาวิทยาลัย มหาจุฬาลงกรณราชวิทยาลัย	๑	๕๖๑	๒๐	๓๐	-	-

สังกัด	สถานศึกษา/ สังกัด (แห่ง)	นักเรียน/ นักศึกษา (คน)	ห้องเรียน/ ศูนย์การ เรียน	ครู/ อาจารย์ (คน)	พัก นอน (แห่ง)	โคม สคูต (แห่ง)
๕. สำนักงานพระพุทธศาสนาแห่งชาติ (พศ.)	๑๐	๘๙๒	๖๐	๙๘	๐	๐
๕.๑ สำนักงานพระพุทธศาสนาจังหวัด ลำพูน	๑๐	๘๙๒	๖๐	๙๘	-	-
๖. องค์การปกครองส่วนท้องถิ่น (อปท.)	๑๒๒	๘,๙๕๐	๕๘๗	๘๗๔	๐	๐
๖.๑ โรงเรียนสังกัดองค์กรปกครอง ส่วนท้องถิ่น	๑๙	๕,๓๑๕	๒๖๘	๓๔๒	-	-
๖.๒ ศูนย์พัฒนาเด็กเล็ก	๑๐๓	๓,๖๓๕	๓๑๙	๕๓๒	-	-
รวมทั้งสิ้น	๓๕๙	๖๖,๓๑๑	๓,๔๙๙	๔,๗๔๕	๒๐	๕

หมายเหตุ : *โรงเรียน สพป.ลำพูน เขต ๑ จำนวน ๑๐๓ โรงเรียน เรียนรวมจำนวน ๑๔ โรงเรียน คงเหลือ ๘๙ โรงเรียน

**โรงเรียน สพป.ลำพูน เขต ๒ จำนวน ๘๔ โรงเรียน เรียนรวมจำนวน ๕ โรงเรียน คงเหลือ ๗๙ โรงเรียน

ที่มา : สำนักงานศึกษาธิการจังหวัดลำพูน (ข้อมูล ณ วันที่ ๒๕ มิถุนายน ๒๕๖๔)

องค์การบริหารส่วนจังหวัดลำพูน มีสถานศึกษาที่อยู่ในความรับผิดชอบ จำนวน ๔ แห่ง ดังนี้

(๑) โรงเรียนนาทรายวิทยาคม เป็นโรงเรียนมัธยมศึกษา ตั้งอยู่ หมู่ที่ ๑๖ ตำบลนาทราย อำเภอฝาง จังหวัดลำพูน มีพื้นที่ จำนวน ๕๖ ไร่ ๑๗ ตารางวา มีบุคลากรจำนวน ๓๗ คน มีนักเรียนจำนวน ๒๐๖ คน

- ปัจจุบันเปิดทำการสอน ๒ ระดับ คือ ระดับมัธยมศึกษาตอนต้น และระดับมัธยมศึกษาตอนปลาย

(๒) โรงเรียนบ้านป่าปวย เป็นโรงเรียนประถมศึกษาขนาดเล็ก ตั้งอยู่หมู่ที่ ๓ ตำบลบ้านโฮ้ง อำเภอ บ้านโฮ้ง จังหวัดลำพูน มีพื้นที่ จำนวน ๑๓ ไร่ มีบุคลากรจำนวน ๒๐ คน มีนักเรียนจำนวน ๑๗๙ คน

- ปัจจุบันเปิดทำการสอนตั้งแต่ระดับอนุบาล ๑ - ประถมศึกษาปีที่ ๖

(๓) โรงเรียนบ้านป่าแป๋ เป็นโรงเรียนประถมศึกษาขนาดเล็ก ตั้งอยู่หมู่ที่ ๗ ตำบลป่าพญา อำเภอ บ้านโฮ้ง จังหวัดลำพูน มีพื้นที่ จำนวน ๗ ไร่ มีบุคลากรจำนวน ๔ คน มีนักเรียนจำนวน ๑๙ คน

- ปัจจุบันเปิดทำการสอนตั้งแต่ระดับอนุบาล ๑ - ประถมศึกษาปีที่ ๖

(๔) วิทยาลัยเทคโนโลยีและการจัดการ มีบุคลากรจำนวน ๒๐ คน มีนักเรียนจำนวน ๑๒๙ คน เปิดสอนจำนวน ๔ สาขา คือ

๑. สาขาวิชาช่างยนต์
๒. สาขาวิชาคอมพิวเตอร์ธุรกิจ
๓. สาขาวิชาช่างอิเล็กทรอนิกส์
๔. สาขาวิชาการบัญชี

๒) ตารางแสดงคะแนนเฉลี่ยการทดสอบ O-Net ระดับมัธยมศึกษาตอนปลาย (%)
ปี พ.ศ. ๒๕๖๑ - ๒๕๖๓

จังหวัด	ปีการศึกษา		
	๒๕๖๑	๒๕๖๒	๒๕๖๓
ระดับประเทศ	๓๕.๐๒	๓๒.๓๔	๓๓.๗๙
จังหวัดลำพูน			
- สำนักงานเขตพื้นที่การศึกษามัธยมศึกษา	๓๖.๐๒	๓๒.๘๑	๓๕.๒๙
- สำนักงานคณะกรรมการส่งเสริมการศึกษาเอกชน	๓๖.๐๒	๒๗.๓๗	๒๗.๘๐
- สำนักงานการศึกษาพิเศษ	๒๘.๙๑	๒๖.๗๙	๒๘.๘๔
- กรมส่งเสริมการปกครองท้องถิ่น	๒๙.๕๙	๒๗.๘๘	๒๙.๔๕
-สำนักงานพระพุทธศาสนาแห่งชาติ	๒๙.๗๗	๒๔.๗๐	๒๕.๑๘

ที่มา : สำนักงานศึกษาธิการจังหวัดลำพูน ข้อมูล ณ วันที่ ๓๑ พ.ค. ๖๔

จังหวัดลำพูนมีผลคะแนนเฉลี่ยการทดสอบ O-net ระดับมัธยมศึกษาตอนปลาย ระหว่างปี พ.ศ. ๒๕๖๑ - ๒๕๖๓ โดยแยกตามสังกัด ปรากฏว่า ปี ๒๕๖๑ สำนักงานเขตพื้นที่การศึกษามัธยมศึกษา และสำนักงานคณะกรรมการส่งเสริมการศึกษาเอกชน มีผลคะแนนเฉลี่ยมากกว่าระดับประเทศ ปี ๒๕๖๒ สำนักงานเขตพื้นที่การศึกษามัธยมศึกษา มีผลคะแนนเฉลี่ยมากกว่าระดับประเทศ และปี ๒๕๖๓ สำนักงานเขตพื้นที่การศึกษามัธยมศึกษา มีผลคะแนนเฉลี่ยมากกว่าระดับประเทศ

๔.๑.๒ ภาคการศึกษานอกระบบ

(๑) สำนักงานส่งเสริมการศึกษานอกระบบและการศึกษาตามอัธยาศัยจังหวัดลำพูน (กศน.)

มีสรุปดังนี้

- ศูนย์การศึกษานอกระบบและการศึกษาตามอัธยาศัยอำเภอ ๘ แห่ง
- ห้องสมุดประชาชน “เฉลิมราชกุมารี” อำเภอเมืองลำพูน ๑ แห่ง
- ห้องสมุดประชาชนประจำอำเภอ ๗ แห่ง
- ศูนย์การเรียนรู้ชุมชนประจำตำบล ๕๑ แห่ง
- ศูนย์การเรียนรู้ชุมชนชาวไทยภูเขาแม่ฟ้าหลวง ๑๕ แห่ง
- บ้านหนังสือชุมชน ๑๑๒ แห่ง
- จำนวนนักเรียน ๓,๕๕๖ คน

ที่มา : สำนักงานส่งเสริมการศึกษานอกระบบและการศึกษาตามอัธยาศัยจังหวัดลำพูน (๒๕๖๓)

(๒) แหล่งความรู้อื่น ๆ จังหวัดลำพูนมีแหล่งข้อมูลและความรู้ด้านวัฒนธรรม ดังนี้

- ห้องสมุดประชาชนเฉลิมราชกุมารี	๑ แห่ง
- พิพิธภัณฑ์สถานแห่งชาติหริภุญไชย	๑ แห่ง
- พิพิธภัณฑ์วัด	๑ แห่ง
- พิพิธภัณฑ์เอกชน	๒ แห่ง
- ศูนย์วัฒนธรรมจังหวัด	๑ แห่ง
- ศูนย์วัฒนธรรมอำเภอ	๘ แห่ง
- ศูนย์วัฒนธรรมไทยในสถานศึกษา	๑๘ แห่ง
- สภาวัฒนธรรมจังหวัด	๑ แห่ง
- สภาวัฒนธรรมอำเภอ	๘ แห่ง
- สภาวัฒนธรรมตำบล	๕๑ แห่ง
- โบราณสถาน	๑๗ แห่ง
- ศูนย์ศึกษาพระพุทธศาสนาวันอาทิตย์	๔๓ แห่ง
- ศูนย์ข้อมูลกลางทางวัฒนธรรมจังหวัดลำพูน	๑ แห่ง
- ช่างฝีมือพื้นบ้าน	๑๐ สาขา

ที่มา : สำนักงานวัฒนธรรมจังหวัดลำพูน (ข้อมูล ปี ๒๕๖๓)

๔.๒ สาธารณสุข

๔.๒.๑ อัตรากำลัง

ในปี ๒๕๖๓ จังหวัดลำพูนมีหน่วยบริการสาธารณสุข ทั้งภาครัฐ และภาคเอกชน จำนวนทั้งสิ้น ๒๔๖ แห่ง ได้แก่ โรงพยาบาลทั่วไป ๑ แห่ง โรงพยาบาลชุมชน ๗ แห่ง โรงพยาบาลส่งเสริมสุขภาพตำบล ๗๒ แห่ง สถานพยาบาลเอกชน/คลินิก ๑๓๑ แห่ง ศูนย์บริการเทศบาล ๑ แห่ง คลินิกทันตกรรม ๓๒ แห่ง และโรงพยาบาลสังกัดเอกชน ๒ แห่ง

ตารางแสดงอัตราส่วนบุคลากรทางการแพทย์ ปีงบประมาณ ๒๕๖๓

ที่	บุคลากรที่สำคัญ	จำนวน	อัตราส่วน ๑ บุคลากรต่อประชากร
๑	แพทย์	๑๓๖	๑:๒,๙๗๘
๒	ทันตแพทย์	๔๕	๑:๙,๐๐๒
๓	เภสัชกร	๘๑	๑:๕,๐๐๑
๔	พยาบาลวิชาชีพ	๘๖๐	๑:๔๗๑

ที่มา : รายงานประจำปี ๒๕๖๓ สำนักงานสาธารณสุขจังหวัดลำพูน

๔.๒.๒ สถานการณ์แนวโน้มโรคและสาเหตุการตายปีงบประมาณ ๒๕๖๓

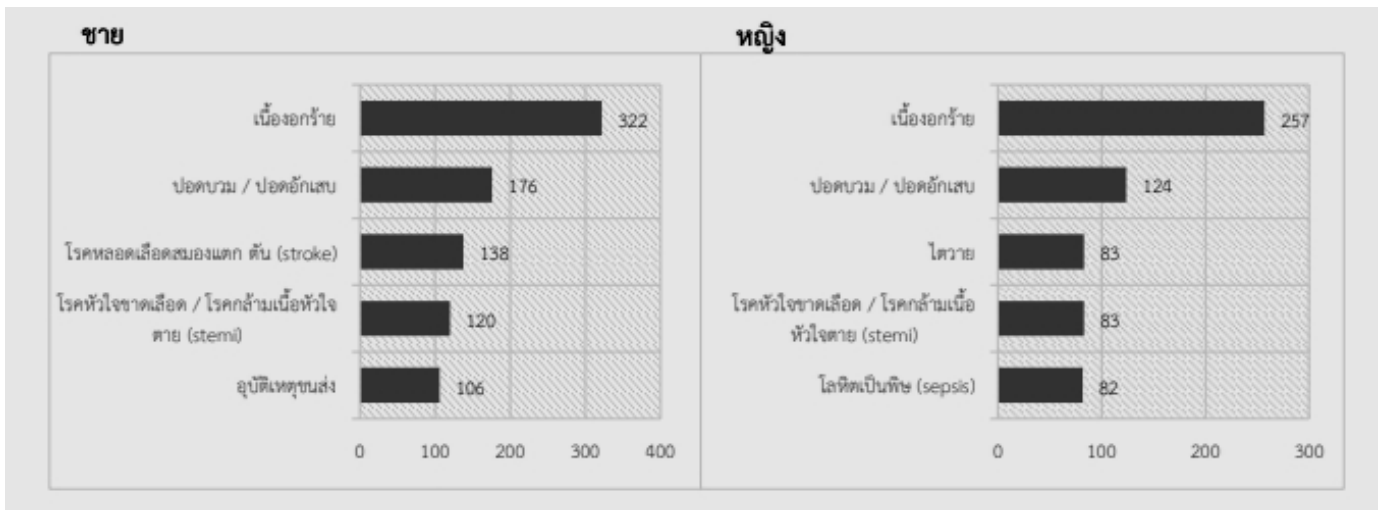
ปีงบประมาณ ๒๕๖๓ ชายเสียชีวิต ๒,๔๙๔ ราย หญิงเสียชีวิต ๑,๙๑๒ ราย รวมผู้เสียชีวิตทั้งหมด ๔,๔๐๖ ราย มะเร็งยังคงเป็นสาเหตุหลักของการเสียชีวิต

ตารางแสดงสาเหตุการตาย ๑๐ อันดับแรกแยกชาย-หญิง จังหวัดลำพูน ปีงบประมาณ ๒๕๖๓

อันดับที่	รหัสโรค	กลุ่มโรค	ผลรวม	ชาย	หญิง	อัตราต่อแสนประชากร
๑	C๐๐-C๙๗	เนื้องอกร้าย	๕๗๙	๓๒๒	๒๕๗	๑๔๒.๙๔
๒	J๑๒-J๑๘, J๖๐-๖๖	ปอดบวม/ปอดอักเสบ	๓๐๐	๑๗๖	๑๒๔	๗๔.๐๖
๓	I๖๐-I๖๙	โรคหลอดเลือดสมองแตก ตัน (stroke)	๒๑๒	๑๓๘	๗๔	๕๒.๓๔
๔	I๒๐-I๒๕	โรคหัวใจขาดเลือด/กล้ามเนื้อหัวใจตาย	๒๐๓	๑๒๐	๘๓	๕๐.๑๑
๕	A๔๐-A๔๑	โลหิตเป็นพิษ (sepsis)	๑๘๕	๑๐๓	๘๒	๔๕.๖๗
๖	N๑๗-N๑๙	ไตวาย	๑๗๔	๙๑	๘๓	๔๒.๙๖
๗	V๐๑-V๙๙	อุบัติเหตุขนส่ง	๑๓๘	๑๐๖	๓๒	๓๔.๐๗
๘	J๔๐-J๔๔	ปอดอุดกั้นเรื้อรัง COPD	๙๓	๖๕	๒๘	๒๒.๙๖
๙	K๗๐-K๗๗	โรคตับจากสารพิษแอลกอฮอล์	๙๓	๗๖	๑๗	๒๒.๙๖
๑๐	I๑๐-I๑๕	ความดันโลหิตสูง	๙๒	๓๕	๕๗	๒๒.๗๑

ที่มา : รายงานประจำปี ๒๕๖๓ สำนักงานสาธารณสุขจังหวัดลำพูน

แผนภูมิแสดงสาเหตุการตาย ๕ อันดับแรก แยก ชาย-หญิงจังหวัดลำพูน ปีงบประมาณ ๒๕๖๓



ที่มา : รายงานประจำปี ๒๕๖๓ สำนักงานสาธารณสุขจังหวัดลำพูน

๔.๒.๓ ข้อมูลอัตราการฆ่าตัวตาย

จังหวัดลำพูน เป็นจังหวัดที่มีอัตราการฆ่าตัวตายสำเร็จ (SUICIDE) หรือทำร้ายตนเอง สูงเป็นอันดับต้น ๆ ของประเทศไทย จากข้อมูลรายงานของกรมสุขภาพจิต กระทรวงสาธารณสุข พบว่า ตั้งแต่ปีงบประมาณ ๒๕๖๐ - ๒๕๖๓ อัตราการฆ่าตัวตายสำเร็จอยู่ระหว่าง ๑๒.๖๑ - ๒๑.๗๐ ต่อแสนประชากร (ซึ่งสูงกว่าเกณฑ์ที่กำหนดไม่เกิน ๘.๐ ต่อแสนประชากร) เฉลี่ย ๔ - ๕ ราย ต่อเดือน/ เฉลี่ย ๑ คน ต่อสัปดาห์ เป็นเพศชายมากกว่าเพศหญิง สัดส่วน ๔ : ๑ ส่วนใหญ่ เป็นวัยทำงาน (อายุระหว่าง ๒๑-๖๐ ปี) ทั้งนี้ ที่ผ่านมาสำนักงานสาธารณสุขจังหวัดลำพูน ได้กำหนดเป็นนโยบายเร่งรัดดำเนินงานในพื้นที่ทุกอำเภอที่มีปัญหาการฆ่าตัวตาย และจัดกิจกรรมทั้งเชิงรุกและเชิงรับกันอย่างจริงจัง แต่ทั้งนี้พบว่า ปัญหาการฆ่าตัวตายก็ยังไม่มีความโน้มถ่วงลดลง

๔.๓ อาชญากรรม

สถิติคดีอาญาของจังหวัดลำพูน จำแนกตามประเภทความผิด พ.ศ. ๒๕๖๑ - ๒๕๖๓

ประเภทความผิด	๒๕๖๑			๒๕๖๒			๒๕๖๓		
	รับแจ้ง	จับกุม	ผู้ต้องหา	รับแจ้ง	จับกุม	ผู้ต้องหา	รับแจ้ง	จับกุม	ผู้ต้องหา
ความผิดเกี่ยวกับชีวิตร่างกาย และเพศ	๘๔	๙๔	๙๔	๖๔	๖๒	๖๗	๖๕	๖๔	๗๘
ฆ่าผู้อื่น	๘	๗	๗	๗	๗	๘	๖	๕	๗
ทำร้ายผู้อื่นถึงแก่ความตาย	๑	๑	๑	๑	๑	๑	๒	๒	๒
พยายามฆ่า	๙	๑๐	๑๐	๒	๒	๒	๖	๖	๘
ทำร้ายร่างกาย	๔๖	๕๖	๕๖	๔๓	๔๑	๔๕	๓๐	๓๐	๓๔
ข่มขืนกระทำชำเรา	๘	๘	๘	๗	๗	๗	๔	๔	๔
อื่น ๆ	๑๒	๑๒	๑๒	๔	๔	๔	๑๗	๑๗	๒๓
ความผิดเกี่ยวกับทรัพย์สิน	๓๙๙	๓๓๒	๓๓๒	๓๕๔	๒๘๔	๓๑๕	๓๕๓	๒๙๐	๓๘๐
ปล้นทรัพย์สิน	๐	๐	๐	๐	๐	๐	๒	๒	๑๐
ชิงทรัพย์สิน	๑	๑	๑	๔	๔	๔	๑	๑	๑
วิ่งราวทรัพย์สิน	๐	๐	๐	๓	๒	๒	๗	๗	๘
ลักทรัพย์สิน	๑๗๐	๑๖๙	๑๖๙	๑๑๘	๑๐๑	๑๑๔	๙๗	๘๕	๑๑๒
กรรโชกทรัพย์สิน	๑	๑	๑	๑	๑	๑	๑	๑	๑
ฉ้อโกง	๖๓	๓๔	๓๔	๗๓	๔๔	๕๓	๗๖	๔๘	๖๐
ยักยอกทรัพย์สิน	๑๐๔	๗๗	๗๗	๑๐๒	๘๕	๘๗	๑๑๘	๑๐๐	๑๑๕
ทำให้เสียทรัพย์สิน	๑๒	๑๐	๑๐	๑๑	๙	๙	๑๒	๑๒	๒๖
รับของโจร	๐	๐	๐	๑	๑	๒	๐	๐	๐
ลักพาเรียกค่าไถ่	๐	๐	๐	๐	๐	๐	๐	๐	๐
วางเพลิง	๑	๑	๑	๐	๐	๐	๐	๐	๐
อื่น ๆ	๔๗	๓๙	๓๙	๓๒	๒๙	๓๔	๓๒	๓๐	๔๒
การโจรกรรมรถยนต์	๐	๐	๐	๑	๑	๑	๒	๒	๓
การโจรกรรมรถจักรยานยนต์	๒๑	๑๔	๑๔	๘	๗	๘	๕	๒	๒

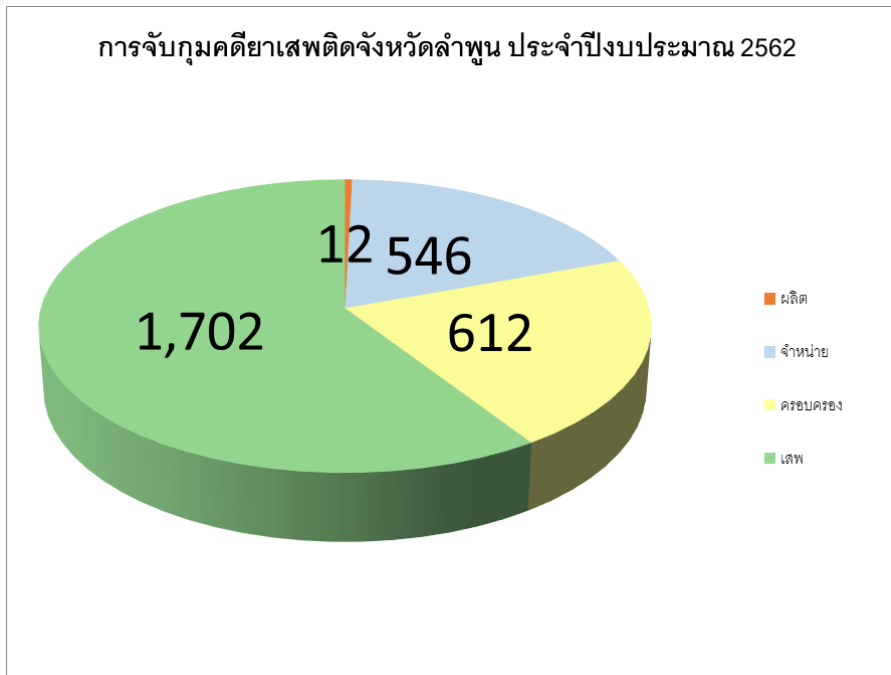
ที่มา : สำนักงานสถิติแห่งชาติ (ข้อมูล ปี ๒๕๖๓)

๔.๔ ยาเสพติด

สถานการณ์ปัญหา ยาเสพติดของจังหวัดลำพูน ถือว่าอยู่ในขั้นไม่รุนแรง เนื่องจากจังหวัดลำพูน ไม่ใช่เป็นแหล่งผลิต เพียงแต่เป็นเส้นทางลำเลียงผ่านไปยังพื้นที่อื่น ผู้ค้าส่วนใหญ่เป็นผู้ค้ารายย่อย พื้นที่จับกุมคดียาเสพติดมีการจับกุมทุกอำเภอ ๘ อำเภอ จับกุมมากที่สุดได้แก่ อำเภอเมืองลำพูน อำเภอแม่ทา อำเภอป่าซาง อำเภอบ้านโฮ้ง และอำเภอลี้ ยาเสพติดที่แพร่ระบาดในพื้นที่ ส่วนใหญ่เป็นยาบ้า รองลงมาเป็น กัญชา และไอซ์ ตามลำดับ

สรุปสถานการณ์ปัญหา ยาเสพติดของจังหวัดลำพูน ประจำปีงบประมาณ ๒๕๖๒

การจับกุมคดียาเสพติดในพื้นที่จังหวัดลำพูนแยกตามข้อหาจับกุม ประจำปีงบประมาณ ๒๕๖๒ จำนวน ๒,๘๗๒ คน



ข้อหาผลิต	จำนวน ๑๒ ราย (กัญชา ๑๑ ราย , กระท่อม ๑ ราย)
ข้อหาจำหน่าย	จำนวน ๕๔๖ ราย
ข้อหาครอบครอง	จำนวน ๖๑๒ ราย
ข้อหาเสพ	จำนวน ๑,๗๐๒ ราย
รวมทั้งสิ้น	จำนวน ๒,๘๗๒ ราย

สถานการณ์การดำเนินงานด้านการบำบัดรักษาและฟื้นฟูสมรรถภาพผู้เสพยาเสพติด

การบำบัดรักษาผู้เสพยาเสพติดในพื้นที่จังหวัดลำพูนทั้งในระบบสมัครใจ ระบบบังคับบำบัด และระบบต้องโทษ ปีงบประมาณ พ.ศ. ๒๕๖๒ มีผู้เข้ารับการบำบัดรักษา จำนวนทั้งสิ้น ๑,๖๖๗ คน ผู้เสพที่เข้ารับการบำบัดรักษาแยกเป็นระบบสมัครใจ ๖๙๕ คน ระบบบังคับบำบัด ๘๔๘ คน ระบบต้องโทษ ๑๒๔ คน

ตารางแสดงจำนวนผู้เข้ารับการบำบัดรักษายาเสพติดจังหวัดลำพูน ประจำปีงบประมาณ พ.ศ. ๒๕๖๒

ระบบบำบัด	ปี ๒๕๖๒ (๑ ต.ค.๖๑ - ๓๐ ก.ย.๖๒)
สมัครใจ	๖๙๕
บังคับบำบัด	๘๔๘
ต้องโทษ	๑๒๔
รวม	๑,๖๖๗

ที่มา : ศูนย์อำนวยการป้องกันและปราบปรามยาเสพติดจังหวัดลำพูน (ปี ๒๕๖๒)

๔.๕ การสังเคราะห์

๔.๕.๑ สถานการณ์คนพิการในจังหวัดลำพูน

คนพิการของประเทศไทย มีจำนวนทั้งสิ้น ๒,๐๗๖,๓๑๑ คน คิดเป็นร้อยละ ๓.๑๓ ของประชากรทั้งประเทศ โดยจังหวัดลำพูนมีคนพิการ จำนวน ๒๒,๐๑๓ คน แยกเป็นเพศชาย ๑๐,๙๓๘ คน เพศหญิง ๑๑,๐๗๕ คน คิดเป็นร้อยละ ๕.๔๗ ของประชากรจังหวัดลำพูน (ณ วันที่ ๓๑ ธันวาคม ๒๕๖๓) จากข้อมูลของศูนย์บริการคนพิการจังหวัดลำพูน ซึ่งจังหวัดลำพูนมีคนพิการสูงเป็นอันดับ ๑ ของประเทศ ประเภทความพิการที่พบมากที่สุดคือ ทางการเคลื่อนไหวหรือทางร่างกาย จำนวน ๑๒,๒๒๙ คน รองลงมา คือ ทางการได้ยินหรือสื่อความหมาย จำนวน ๔,๖๕๗ คน และอันดับสาม คือ ทางจิตใจหรือพฤติกรรม จำนวน ๑,๕๘๘ คน และช่วงอายุที่มีจำนวนคนพิการมากที่สุด คือ ผู้ที่มีอายุ ๖๐ ปีขึ้นไป จำนวน ๑๔,๔๗๖ คน คิดเป็น ร้อยละ ๖๕.๗๖ ของจำนวนคนพิการ

สถานการณ์คนพิการของจังหวัดลำพูนที่น่าเป็นห่วงคือ คนพิการมีความต้องการกายอุปกรณ์ จำนวน ๓๕๙ คน และคนพิการที่อยู่คนเดียวตามลำพัง/ไม่มีผู้ดูแล/ถูกทอดทิ้ง จำนวน ๒๐ คน รวมทั้งจำนวน คนพิการของจังหวัดลำพูนที่เพิ่มมากขึ้นถึงจำนวน ๒,๕๒๑ คน ในระยะเวลา ๖ ปีย้อนหลัง นับจากปี ๒๕๕๘ จังหวัดลำพูนมีคนพิการเพียง ๑๙,๔๙๒ คน

ปี ๒๕๖๓ จังหวัดลำพูนมีการจ้างงานคนพิการในสถานประกอบการ จำนวน ๗๔ แห่ง จำนวน ๕๓๑ คน มีศูนย์บริการคนพิการทั่วไป ที่จัดตั้งโดยราชการส่วนท้องถิ่น หรือหน่วยงานภาครัฐ เพื่อให้บริการ คนพิการในระดับพื้นที่ หรือตามประเภทความพิการ หรือให้บริการแก่คนพิการเป็นการเฉพาะในเรื่องใด เรื่องหนึ่ง จำนวน ๓๖ แห่ง จังหวัดลำพูนมีชมรม/สมาคมคนพิการ จำนวน ๑๗ ชมรม มีศูนย์การเรียนรู้ในชุมชน เพื่อการฟื้นฟูและพัฒนาคนพิการในชุมชน (CLC) ๓ ศูนย์ รวม ๒๐ แห่ง และมีผู้ช่วยคนพิการ จำนวน ๒๑ คน ดูแลคนพิการ จำนวน ๑๐๕ คน

๔.๕.๒ สถานการณ์ผู้สูงอายุในจังหวัดลำพูน (อายุตั้งแต่ ๖๐ ปี ขึ้นไป) ในจังหวัดลำพูน ปี ๒๕๖๓

จังหวัดลำพูนมีพื้นที่การปกครองแบ่งเป็น ๘ อำเภอ ๕๑ ตำบล ๕๘ องค์การปกครองส่วนท้องถิ่น จังหวัดลำพูนมีผู้สูงอายุ จำนวน ๙๗,๑๐๒ คน จากประชากรทั้งจังหวัด จำนวน ๔๐๒,๐๑๑ คน คิดเป็นร้อยละ ๒๔.๑๕ เป็นอันดับ ๓ ของประเทศรองจากจังหวัดสิงห์บุรีและลำปาง (ข้อมูลจากกรมการปกครอง กระทรวงมหาดไทย วันที่ ๓๑ ธันวาคม ๒๕๖๓) ซึ่งหมายถึง จังหวัดลำพูนเป็น "สังคมผู้สูงอายุอย่างสมบูรณ์" โดยจำแนกตามช่วงอายุ ดังนี้ ๑) อายุ ๖๐ - ๖๙ ปี จำนวน ๕๙,๘๙๗ คน ๒) อายุ ๗๐ - ๗๙ ปี จำนวน ๒๕,๑๒๓ คน ๓) อายุ ๘๐ - ๘๙ ปี จำนวน ๑๐,๑๘๘ คน ๔) อายุ ๙๐ - ๙๙ ปี จำนวน ๑,๗๙๗ คน ๕) อายุ ๑๐๐ ปีขึ้นไป จำนวน ๙๗ คน จะพบว่าจังหวัดลำพูนมีประชากรสูงอายุที่มีอายุระหว่าง ๖๐ - ๗๐ ปี มากที่สุดคือ ๕๙,๘๙๗ คน คิดเป็นร้อยละ ๖๑.๖๘ ของจำนวนผู้สูงอายุทั้งหมด และในระยะ ๖ ปีย้อนหลัง ตั้งแต่ปี ๒๕๕๘ - ปัจจุบัน จังหวัดลำพูนมีจำนวนผู้สูงอายุเพิ่มขึ้นอย่างต่อเนื่องรวมทั้งสิ้น ๑๕,๙๙๕ คน โดยมีจำนวนผู้สูงอายุเพิ่มจากปี ๒๕๖๒ จำนวน ๒,๕๓๘ คน

สถานการณ์ผู้สูงอายุของจังหวัดลำพูนที่น่าเป็นห่วง ได้แก่ ผู้สูงอายุช่วยเหลือตัวเองไม่ได้/หรือไม่มีคนดูแล/หรือไม่มีรายได้/หรือผู้ป่วยติดเตียง ติดบ้าน จำนวน ๕,๐๓๗ คน ผู้สูงอายุที่รับภาระดูแลบุคคลในครอบครัว เช่น คนพิการ ผู้ป่วยเรื้อรัง บุตรหลาน และจิตเวช จำนวน ๕๐๙ คน และผู้สูงอายุที่ถูกกระทำความรุนแรงทางร่างกายหรือจิตใจ จำนวน ๑ คน

๔.๕.๓ สถานการณ์การค้ามนุษย์

นับตั้งแต่ปี ๒๕๕๗ ถึงปัจจุบัน ปี ๒๕๖๔ จังหวัดลำพูนไม่พบคดี ที่เกี่ยวข้องกับการค้ามนุษย์ โดยในปี ๒๕๖๓ ได้ดำเนินการคัดแยกผู้ต้องสงสัยตกเป็นเหยื่อการค้ามนุษย์ จำนวน ๓๕ ราย เป็นเพศชาย ๒๕ ราย คิดเป็นร้อยละ ๗๑.๔๓ เพศหญิง ๑๐ ราย คิดเป็นร้อยละ ๒๘.๕๗ เป็นเด็กอายุต่ำกว่า ๑๘ ปี จำนวน ๔ ราย โดยทั้ง ๓๕ ราย เป็นสัญชาติเมียนมา (ไทใหญ่) และเป็นแรงงานต่างด้าวผิดกฎหมายโดยผู้ต้องสงสัยตกเป็นเหยื่อการค้ามนุษย์ทั้งหมดเป็นแรงงานต่างด้าวผิดกฎหมายที่เข้ามาเป็นแรงงานภาคเกษตรกรรม เนื่องจากในฤดูเก็บเกี่ยวลำไยซึ่งเป็นพืชผลผลิตทางการเกษตรหลักของจังหวัดลำพูน จำเป็นต้องใช้แรงงานจำนวนมาก

๔.๕.๔ สถานการณ์ความรุนแรงในครอบครัว

จังหวัดลำพูนมีจำนวนครอบครัวทั้งสิ้น ๑๖๘,๓๕๙ ครอบครัว มีบ้าน จำนวน ๑๘๒,๓๒๓ หลังคาเรือน มีศูนย์พัฒนาครอบครัวในชุมชน จำนวน ๕๘ แห่ง มีศูนย์ปฏิบัติการเพื่อป้องกันการกระทำความรุนแรงในครอบครัวจังหวัดลำพูน (ศปกต.) จำนวน ๑๖ แห่ง สำหรับสถานการณ์ความเข้มแข็งของครอบครัวจังหวัดลำพูน ตั้งแต่ปี ๒๕๕๘ - ๒๕๖๒ จำนวน ๖ ตำบล รวมทั้งสิ้น ๑๑,๐๖๖ ครัวเรือน พบว่าค่าเฉลี่ยดัชนีความเข้มแข็งของครอบครัวในภาพรวม ระดับคะแนนมีค่าเฉลี่ยสูงกว่าร้อยละ ๗๕ และในปี ๒๕๖๓ ได้ดำเนินการสำรวจสถานการณ์ความเข้มแข็งของครอบครัวจังหวัดลำพูน ครอบคลุมพื้นที่ ๘ อำเภอ ๒๕ ตำบล ๑๑๖ ครัวเรือน รวมทั้งสิ้น ๗๕๐ ครัวเรือน พบว่า ความเข้มแข็งครอบครัวไทย ในภาพรวมระดับตำบล คิดเป็นร้อยละ ๙๐.๐๐ ถือว่ามีค่าเฉลี่ยที่สูงมากและจากการสำรวจข้อมูล จปฐ. ตำบลที่ ๓๑ ครอบครัวมีความอบอุ่น พบว่า ผ่านเกณฑ์ ๑๑๒,๘๖๘ ครัวเรือน คิดเป็นร้อยละ ๙๙.๙๘

สำหรับสถานการณ์ความรุนแรงในครอบครัวที่น่าเป็นห่วงของจังหวัดลำพูน ได้แก่ ครอบครัวที่มีการกระทำความรุนแรงต่อกัน (ความรุนแรงด้านร่างกาย จิตใจ และเพศ) จำนวน ๔๑ ครอบครัว รวม ๔๑ ราย เป็นเพศชาย จำนวน ๕ ราย เป็นเพศหญิง จำนวน ๓๖ ราย โดยพบว่าปัญหาความรุนแรงในเด็กที่อายุต่ำกว่า ๙ ปี จำนวน ๕ ราย เด็กอายุ ๑๐ - ๑๘ ปี จำนวน ๗ ราย อายุ ๑๘ - ๕๙ ปี ๒๑ ราย และอายุ ๖๐ ปีขึ้นไป จำนวน ๘ ราย และประเภทปัญหาที่พบได้แก่ การทำร้ายร่างกาย ๒๘ ราย ปัญหาเรื่องเพศ ๓ ราย และปัญหาการข่มขู่/กักขัง/ทอดทิ้ง จำนวน ๑๐ ราย

จังหวัดลำพูนยังพบปัญหาการฆ่าตัวตายสำเร็จ ตั้งแต่ปี ๒๕๕๖ - ๒๕๖๓ อัตราการฆ่าตัวตายสำเร็จอยู่ระหว่าง ๑๔.๖๑ - ๒๑.๗๐ (ซึ่งสูงกว่าเกณฑ์ที่กำหนด ไม่เกินร้อยละ ๖.๓ ต่อแสนประชากร) ในปี ๒๕๖๓ จังหวัดลำพูนมีอัตราการฆ่าตัวตายสำเร็จ เท่ากับ ๒๑.๗๐ ต่อแสนประชากร จำนวนทั้งสิ้น ๘๘ ราย แบ่งเป็นเพศชาย ๗๘ ราย คิดเป็นร้อยละ ๘๘.๖๓ และเพศหญิง ๑๐ ราย คิดเป็นร้อยละ ๑๑.๓๖ โดยช่วงอายุที่มีอัตราการฆ่าตัวตายสำเร็จ ๓ ลำดับแรก ได้แก่ อายุระหว่าง ๔๑ - ๕๐ ปี จำนวน ๒๑ ราย (ร้อยละ ๒๓.๘๖) อายุระหว่าง ๕๑ - ๖๐ ปี จำนวน ๑๙ ราย (ร้อยละ ๒๑.๕๙) และอายุระหว่าง ๓๑ - ๔๐ ปี จำนวน ๑๘ ราย (ร้อยละ ๒๐.๗๕)

จากสถานการณ์ความรุนแรงของครอบครัวจังหวัดลำพูน จะพบว่า ปัญหาความรุนแรงในครอบครัวเพิ่มขึ้นจากปีที่ผ่านมา จำนวน ๒ ราย รวมทั้งปัญหาการฆ่าตัวตายที่มีเพิ่มขึ้น จำนวน ๔ ราย

๕. ระบบบริการพื้นฐาน

๕.๑ การคมนาคมขนส่ง จังหวัดลำพูนมีเส้นทางในการเดินทางติดต่อกับพื้นที่จังหวัดใกล้เคียง ดังนี้

ก. ทางบก

๑) ทางรถยนต์

(๑) ติดต่อกับจังหวัดเชียงใหม่ ตามทางหลวงแผ่นดิน หมายเลข ๑๑ ระยะทางประมาณ ๓๓ กิโลเมตร (สายซูบเปอร์ไฮเวย์ ลำปาง - เชียงใหม่) และทางหลวงแผ่นดินหมายเลข ๑๐๖ ระยะทางประมาณ ๒๖ กิโลเมตร

(๒) ติดต่อกับจังหวัดลำปาง โดยทางหลวงแผ่นดินหมายเลข ๑๑ ระยะทางประมาณ ๗๐ กิโลเมตร และจากจังหวัดลำปางสามารถติดต่อกับจังหวัดพะเยาและจังหวัดเชียงราย โดยอาศัยทางหลวงแผ่นดินหมายเลข ๑๑

(๓) ติดต่อกับจังหวัดเชียงราย โดยเดินทางจากจังหวัดลำพูนเข้าสู่จังหวัดเชียงใหม่ แล้วไปตามทางหลวงแผ่นดินหมายเลข ๑๐๑๙ ระยะทางประมาณ ๒๑๐ กิโลเมตร

(๔) ติดต่อกับจังหวัดแพร่และจังหวัดน่าน โดยอาศัยทางหลวงแผ่นดินหมายเลข ๑๑ ผ่านจังหวัดลำปางจนถึงอำเภอเด่นชัยจังหวัดแพร่ และเลี้ยวเข้าสู่ทางหลวงแผ่นดินหมายเลข ๑๐๑ สู่อำเภอแพร่และจังหวัดน่าน ตามลำดับ

เส้นทางคมนาคมระหว่างอำเภอเมืองลำพูนกับอำเภออื่น ๆ

(๑) เส้นทางไปอำเภอป่าซาง อำเภอบ้านโฮ้ง และอำเภอลี้ จากอำเภอเมืองลำพูนไปตามทางหลวงแผ่นดินหมายเลข ๑๐๖ ลงสู่ทิศใต้ประมาณ ๑๑ กิโลเมตร จะถึงอำเภอป่าซาง จากอำเภอป่าซางไปอีกประมาณ ๒๙ กิโลเมตร จะถึงอำเภอบ้านโฮ้ง และจากอำเภอบ้านโฮ้งไปอีกประมาณ ๖๕ กิโลเมตรจะถึงอำเภอลี้ ซึ่งสามารถติดต่อกับอำเภอเถิน จังหวัดลำปาง ระยะทางประมาณ ๔๕ กิโลเมตร

(๒) เส้นทางไปอำเภอทุ่งหัวช้าง จากอำเภอเมืองลำพูน ตามทางหลวงแผ่นดินหมายเลข ๑๐๖ ลงสู่ทิศใต้ ผ่านอำเภอป่าซาง และจากอำเภอป่าซางประมาณ ๑๙ กิโลเมตร เลี้ยวเข้าสู่ทางหลวงแผ่นดินหมายเลข ๑๑๘๔ (แยกแม่อาว - ทุ่งหัวช้าง) อีกประมาณ ๗๕ กิโลเมตร จะถึงอำเภอทุ่งหัวช้าง

(๓) เส้นทางไปอำเภอแม่ทาและอำเภอบ้านธิ จากอำเภอเมืองลำพูนตามทางหลวงแผ่นดินหมายเลข ๑๑ ลงไปทางทิศใต้ประมาณ ๒๕ กิโลเมตร จะถึงอำเภอแม่ทา และหากขึ้นไปทางทิศเหนือโดยใช้ทางหลวงแผ่นดินหมายเลข ๑๑๔๗ ประมาณ ๒๖ กิโลเมตร จะถึงอำเภอบ้านธิ

(๔) เส้นทางไปอำเภอเวียงหนองล่อง จากอำเภอเมืองลำพูน ตามทางหลวงแผ่นดินหมายเลข ๑๐๖ ลงสู่ทิศใต้ผ่านอำเภอป่าซาง ถึงแยกสันห้วยเสือ เข้าสู่ทางหลวงแผ่นดินหมายเลข ๑๐๓๑ จะเดินทางเข้าสู่อำเภอเวียงหนองล่อง รวมระยะทางประมาณ ๔๕ กิโลเมตร

ข. ทางรถไฟ

มีขบวนรถไฟทั้งขาขึ้นและขาล่องผ่านสถานีรถไฟจังหวัดลำพูน ระยะทางรถไฟที่ผ่านจังหวัดลำพูนมีความยาว ๖๘ กิโลเมตร สถานีรถไฟในพื้นที่จังหวัดลำพูน มี ๖ สถานีย่อย คือ สถานีรถไฟป่าเส้า สถานีรถไฟลำพูน สถานีรถไฟหนองหล่ม สถานีรถไฟศาลาแม่ทา สถานีรถไฟทาขมภู และสถานีรถไฟขุนตาน ระยะทางจากจังหวัดลำพูนถึงกรุงเทพมหานคร ประมาณ ๗๒๙ กิโลเมตร

ค. ทางอากาศ

ผู้ที่มีความประสงค์จะเดินทางโดยเครื่องบินโดยสาร สามารถใช้บริการจากท่าอากาศยานจังหวัดเชียงใหม่ได้ โดยมีระยะทางห่างจากอำเภอเมืองลำพูน ประมาณ ๓๐ กิโลเมตร โดยใช้เส้นทางหลวงแผ่นดินหมายเลข ๑๑ (ถนนสุขุเปอริไฮเวย์ เชียงใหม่ - ลำพูน) ใช้เวลาเดินทางโดยรถยนต์ประมาณ ๓๐ - ๔๐ นาที

๕.๒ การไฟฟ้า

การไฟฟ้าส่วนภูมิภาคจังหวัดลำพูนสามารถให้บริการไฟฟ้าครอบคลุมพื้นที่การปกครองของจังหวัด รวม ๘ อำเภอ มีไฟฟ้าครอบคลุมทุกหมู่บ้าน โดยกระแสไฟฟ้าของการไฟฟ้าส่วนภูมิภาคจังหวัดลำพูนส่วนใหญ่สั่งซื้อมาจากสถานีจ่ายไฟจากการไฟฟ้าฝ่ายผลิตแห่งประเทศไทย ซึ่งมีแหล่งผลิตที่สำคัญ ๑ แห่ง คือ โรงไฟฟ้าแม่เมาะ จังหวัดลำปาง การไฟฟ้าส่วนภูมิภาคจังหวัดลำพูน สามารถให้บริการไฟฟ้าครอบคลุมพื้นที่การปกครองของจังหวัดลำพูน ๘ อำเภอ

การไฟฟ้าส่วนภูมิภาคจังหวัดลำพูน มีสถานีจ่ายไฟย่อย จำนวน ๘ แห่ง ดังนี้

- ๑) สถานีไฟฟาลำพูน ๑ ตั้งอยู่ที่บ้านป่าเส้า ริมถนนสายลำพูน - เชียงใหม่ (สายเก่า)
- ๒) สถานีไฟฟาลำพูน ๒ ตั้งอยู่ที่ตำบลอุโมงค์ ริมถนนสุขุเปอริไฮเวย์เชียงใหม่ - ลำพูน
- ๓) สถานีไฟฟาลำพูน ๓ ตั้งอยู่สวนอุตสาหกรรมเครือสหพัฒน์ ต.ป่าสัก อ.เมืองลำพูน
- ๔) สถานีไฟฟ้านิคมอุตสาหกรรม ส่วนที่ ๑ ตั้งอยู่นิคมอุตสาหกรรมภาคเหนือ ต.บ้านกลาง อ.เมืองลำพูน
- ๕) สถานีไฟฟ้านิคมอุตสาหกรรม ส่วนที่ ๒ ตั้งอยู่ที่ ตำบลบ้านกลาง อำเภอเมืองลำพูน
- ๖) สถานีไฟฟ้าบ้านโฮ้ง
- ๗) สถานีไฟฟ้าป่าซาง
- ๘) สถานีไฟฟ้าลี่

ตารางแสดงสถิติผู้ใช้ไฟฟ้าและการจำหน่ายพลังงานไฟฟ้า ของการไฟฟ้าส่วนภูมิภาคจำแนกตามประเภทผู้ใช้ จังหวัดลำพูน พ.ศ. ๒๕๖๓

ประเภทผู้ใช้	๒๕๖๓
จำนวนผู้ใช้ไฟฟ้า (ราย)	๑๙,๖,๕๓๙
พลังงานไฟฟ้าที่จำหน่ายและใช้ (กิโลวัตต์-ชั่วโมง)	๑,๓๓๕,๓๒๕,๗๐๕
บ้านอยู่อาศัย	๒๖๙,๒๗๗,๓๐๗
กิจการขนาดเล็ก	๑๒๖,๖๓๙,๑๖๙
กิจการขนาดกลาง	๑๗๒,๒๑๒,๓๔๗
กิจการขนาดใหญ่	๗๔๘,๖๕๖,๐๗๖
อื่น ๆ	๑๘,๕๙๐,๘๐๖

ที่มา : สำนักงานสถิติแห่งชาติ ปี ๒๕๖๓

๕.๓ การประปา

ระบบประปาของจังหวัดลำพูน เป็นการประปาแหล่งน้ำดิบการประปาใช้น้ำผิวดิน (แม่น้ำปิง) ปัจจุบันการประปาในพื้นที่จังหวัดลำพูน มีพื้นที่บริการประปา รวม ๔ แห่ง ดังนี้

๑) การประปาส่วนภูมิภาคสาขาลำพูน หน่วยบริการอำเภอเมืองลำพูน เป็นการประปาแหล่งน้ำดิบการประปาใช้น้ำผิวดิน (แม่น้ำปิง) ครอบคลุมพื้นที่ ๑๐ ตำบล ได้แก่ ตำบลในเมือง เวียงยอง ตำบลริมปิง เหมืองง่า อุโมงค์ นองช้างคั่น ป่าสัก บ้านกลาง และมะเขือแจ้

๒) การประปาส่วนภูมิภาค สาขาลำพูน หน่วยบริการป่าซาง ครอบคลุมพื้นที่ตำบลป่าซาง ใช้แหล่งน้ำดิบจากบาดาล

๓) การประปาส่วนภูมิภาค สาขาลำพูน หน่วยบริการแม่ทา (ทาสบเส้า) ครอบคลุมพื้นที่ตำบลทาสบเส้า ใช้แหล่งน้ำผิวดิน (อ่างเก็บน้ำชลประทาน)

๔) การประปาส่วนภูมิภาค สาขาบ้านโฮ้ง ครอบคลุมพื้นที่ตำบลบ้านโฮ้งใช้แหล่งน้ำจากแม่น้ำลี้

๕.๔ โทรศัพท์

บริษัท โทรคมนาคมแห่งชาติ จำกัด (มหาชน) หรือ NT เป็นผู้ดำเนินกิจการการให้บริการโทรคมนาคมและบริการดิจิทัลในจังหวัดลำพูน โดยเป็นการควบรวมกิจการระหว่าง บริษัท ทีโอที จำกัด (มหาชน) หรือ TOT และบริษัท กสท โทรคมนาคม จำกัด (มหาชน) หรือ CAT โดยมีศูนย์บริการลูกค้า จำนวน ๔ แห่ง คือ

๑. ศูนย์บริการลูกค้า สาขาลำพูน
๒. ศูนย์บริการลูกค้า สาขาป่าซาง
๓. ศูนย์บริการลูกค้า สาขาปี้กชี้
๔. ศูนย์บริการลูกค้า สาขาลำพูน ๒

๕.๕ ระบบโลจิสติกส์ (Logistics) หรือการขนส่ง

๕.๕.๑ ไปรษณีย์ไทย ให้บริการรับฝาก ณ ที่ทำการไปรษณีย์ ได้แก่ บริการการเงินไปรษณีย์ภัณฑ์ พัสดุไปรษณีย์และไปรษณีย์ด่วนพิเศษ (EMS) นอกจากนี้ยังรับฝากไปรษณีย์ภัณฑ์ธรรมดา ณ ตู้รับไปรษณีย์ ซึ่งติดตั้งในเขตชุมชนทั่วไป

๑) ที่ทำการไปรษณีย์ จำนวน ๙ แห่ง

- | | |
|-------------------------------|---------------------------|
| - ที่ทำการไปรษณีย์ลำพูน | - ที่ทำการไปรษณีย์อุโมงค์ |
| - ที่ทำการไปรษณีย์ป่าซาง | - ที่ทำการไปรษณีย์ทากาศ |
| - ที่ทำการไปรษณีย์บ้านธิ | - ที่ทำการไปรษณีย์แม่ทา |
| - ที่ทำการไปรษณีย์บ้านโฮ้ง | - ที่ทำการไปรษณีย์ลี้ |
| - ที่ทำการไปรษณีย์ทุ่งหัวช้าง | |

๒) ศูนย์ไปรษณีย์ จำนวน ๑ แห่ง

๓) เคาน์เตอร์บริการไปรษณีย์ (คปณ.) จำนวน ๒ แห่ง

- คปณ.นิคมอุตสาหกรรมลำพูน
- คปณ.เวียงหนองล่อง

๕.๕.๒ บริษัทขนส่งเอกชน ปัจจุบันในจังหวัดลำพูนมีบริษัทขนส่งเอกชนหลายรายเปิดให้บริการรับ - ส่งสินค้าและพัสดุ เพื่อเป็นการอำนวยความสะดวกให้กับประชาชนในจังหวัดลำพูนมากขึ้น

๖.ระบบเศรษฐกิจ

จังหวัดลำพูนมีแม่น้ำสำคัญไหลผ่านถึง ๔ สาย ได้แก่ แม่น้ำกวาง แม่น้ำปิง แม่น้ำลี้ และแม่น้ำแม่ทา ชาวลำพูนส่วนใหญ่ จึงประกอบอาชีพเกษตรกรรมกันมาก สภาพทางเศรษฐกิจของจังหวัดส่วนใหญ่ขึ้นอยู่กับผลผลิตทางการเกษตร ได้แก่ ลำไย มะม่วง หอมแดง กระเทียม ซึ่งมีพื้นที่ปลูกมากที่สุดในประเทศ นอกจากนั้นยังมีการประกอบอาชีพในลักษณะการทำอุตสาหกรรมในครัวเรือน เช่น การทอผ้า แกะสลักไม้ และการจักสาน ในช่วงนอกฤดูเก็บเกี่ยวอีกด้วย ส่วนด้านปศุสัตว์ของจังหวัดลำพูนมีลักษณะการเลี้ยงสัตว์เป็นการเลี้ยงแบบรายย่อยภายในครอบครัวเป็นส่วนใหญ่ การเลี้ยงเป็นฟาร์มมีบ้างแต่ไม่แพร่หลาย เช่น อำเภอป่าซาง อำเภอบ้านโฮ่ง และอำเภอลี้ โดยใช้ทุ่งหญ้าในเขตป่าสงวนและพื้นที่ป่าเสื่อมโทรม สัตว์ที่เลี้ยง ได้แก่ สุกร โค เป็ด กระจับปี่ แพะ ทาน นอกจากนี้จังหวัดลำพูน เป็นจังหวัดที่เป็นฐานการผลิตอุตสาหกรรมที่สำคัญแห่งหนึ่งของภาคเหนือ โดยเศรษฐกิจของจังหวัดจะขึ้นอยู่กับภาคอุตสาหกรรมเป็นสำคัญ โดยมีสัดส่วนมูลค่าการผลิตอุตสาหกรรมคิดเป็น ร้อยละ ๖๘ ของผลิตภัณฑ์มวลรวมจังหวัด รองลงมาเป็นภาคการเกษตร และภาคการค้า ที่ร้อยละ ๙ และร้อยละ ๗ ตามลำดับ โดยการผลิตในภาคอุตสาหกรรมส่วนใหญ่จะเป็นภาคอุตสาหกรรม การผลิตเพื่อส่งออก ทำให้มีมูลค่า การลงทุนในแต่ละปีค่อนข้างมาก ทำให้จังหวัดลำพูน เป็นจังหวัดที่มีรายได้เฉลี่ยต่อหัวสูงที่สุดในภาคเหนือ

๖.๑ การเกษตร

จังหวัดลำพูน มีพื้นที่ทั้งหมด ๒,๘๑๖,๑๗๘ ไร่ เป็นพื้นที่เกษตรกรรม ๖๘๗,๑๒๓ ไร่คิดเป็นร้อยละ ๒๔ ของพื้นที่ทั้งหมด แบ่งเป็นพื้นที่ปลูกข้าว ๑๔๐,๗๑๘ ไร่ พืชไร่ ๘๘,๓๑๘ ไร่ พืชสวน ๓๗๗,๘๗๒ ไร่ พืชผักและอื่น ๆ ๘๐,๒๑๕ ไร่ โดยมีพื้นที่ชลประทาน ๓๕๗,๑๐๐ ไร่ และพื้นที่เกษตรกรรมนอกเขตชลประทาน ๓๓๕,๐๘๓ ไร่

พืชเศรษฐกิจที่สำคัญ

ลำดับที่	ชนิดพืช	เนื้อที่เพาะปลูก (ไร่)	ผลผลิต (ตัน)	ผลผลิตต่อไร่ (กก.)
๑	ลำไย	๓๔๘,๕๗๐	๒๘๙,๖๕๗	๘๕๒
๒	ข้าวนาปี	๑๐๖,๑๓๔	๖๔,๐๔๔	๖๐๕
๓	กระเทียม	๘๙๓	๙๔๒	๑,๐๗๒
๔	หอมแดง	๑,๕๙๓	๓,๓๒๖	๒,๐๘๘
๕	มันฝรั่ง	๓,๙๒๘	๑๓,๕๖๓	๓,๓๗๙

ที่มา : ข้อมูลพื้นฐานจังหวัดลำพูน เดือนธันวาคม (๒๕๖๓) สำนักงานเกษตรและสหกรณ์จังหวัดลำพูน

สินค้าเกษตรที่สำคัญของจังหวัด

ลำดับที่	ชนิดสินค้า	จำนวนเกษตรกร (ราย)	ขนาดพื้นที่ทำการเกษตร (ไร่)	ปริมาณผลผลิต
๑	มะม่วง	๓๓,๘๕๐	๓๑,๕๔๔	๔๘,๗๖๗ ตัน
๒	ลำไย	๔๑,๙๔๒	๒๖๘,๔๖๑	๒๒๘,๐๒๒ ตัน

ที่มา : สำนักงานเกษตรและสหกรณ์จังหวัดลำพูน

๖.๒ การประมง

สภาพภูมิศาสตร์ด้านการประมงของจังหวัดลำพูน สำคัญ ประกอบด้วย ลำน้ำสายหลัก คือ แม่น้ำปิง แม่น้ำกวาง แม่น้ำทา และแม่น้ำลี้ โดยมี อ่างเก็บน้ำ แม่ น้ำ คูลอง ลำห้วย สระเก็บน้ำและหนองน้ำธรรมชาติ จำนวน ๑๕๕ แห่ง พื้นที่ผิวน้ำ ๑๘,๘๕๓ ไร่ สามารถเก็บน้ำได้ ๑๒๒ ล้านลูกบาศก์เมตร โครงการชลประทานลำพูน มีพื้นที่ชลประทานจำนวน ๑๐๑,๙๐๐ ไร่ ประกอบด้วยอ่างเก็บน้ำขนาดกลาง จำนวน ๔ แห่ง ความจุ ๓๕.๑๐ ล้านลูกบาศก์เมตร พื้นที่รวม ๒๓,๗๐๐ ไร่ ฝ่ายทดน้ำขนาดกลาง จำนวน ๕ แห่ง พื้นที่ชลประทาน ๗๘,๒๐๐ ไร่ อ่างเก็บน้ำขนาดเล็ก จำนวน ๔๓ โครงการความจุ ๒๔.๘๐๖ ล้านลูกบาศก์เมตร พื้นที่ ๔๐,๔๕๕ ไร่ โครงการชลประทานขนาดเล็กอื่นๆ เช่น ฝ่าย ประตูน้ำ พื้นที่ ๑๒๒,๘๖๕ ไร่ และสถานีสูบน้ำด้วยไฟฟ้า จำนวน ๓๒ แห่ง พื้นที่ ๓๗,๓๗๕ ไร่ เป็นสภาพภูมิศาสตร์ด้านการประมงที่ทำให้เอื้อต่อการประกอบอาชีพด้านการประมง

จังหวัดลำพูนมีเกษตรกรผู้เพาะเลี้ยงสัตว์น้ำ ที่ขึ้นทะเบียนกับสำนักงานประมงจังหวัดลำพูน จำนวน ๒,๖๙๒ ราย และมีพื้นที่เพาะเลี้ยงสัตว์น้ำ จำนวน ๑,๖๔๑ ไร่ จับพิกัดด้วย GPS แล้ว ๒,๖๙๒ ราย แบ่งเป็นเกษตรกรผู้เพาะเลี้ยงสัตว์น้ำแบบยังชีพ จำนวน ๒,๖๑๖ ราย พื้นที่เลี้ยง ๑,๒๘๖ ไร่ และเกษตรกรผู้เพาะเลี้ยงสัตว์น้ำเชิงพาณิชย์ จำนวน ๗๖ ราย พื้นที่เลี้ยง ๓๕๕ ไร่ ผู้ประกอบการด้านการประมง จำนวน ๗ ราย และผู้ขึ้นทะเบียนผู้ทำการประมง จำนวน ๑๔๗ ราย เกษตรกรที่ผ่านการรับรองมาตรฐานฟาร์ม จำนวน ๔๗๓ ราย ดังนี้ GAP (Good Aquaculture Practice) จำนวน ๗ ราย (ฟาร์มปลาดุก กุ้งก้ามกราม ปลาหมอ และปลาสร้อย) SL (Safety level) จำนวน ๔๖๖ ราย มีประมงอาสาที่ผ่านการอบรม ๗ รุ่น จำนวน ๒๐๐ ราย มีการเลี้ยงปลาในกระชัง ๘ ราย ได้แก่ เลี้ยงปลาในกระชังแม่น้ำปิง จำนวน ๖ ราย และเลี้ยงปลาในกระชังแม่น้ำกวาง จำนวน ๒ ราย รวม ๒๕๐ กระชัง พื้นที่เลี้ยงทั้งหมด ๔,๙๙๖ ตารางเมตร เกษตรกรเพาะเลี้ยง กุ้งก้ามแดง จำนวน ๗๗๗ ราย รวม ๒๑๒,๔๖๒ ตัว พื้นที่เลี้ยง ๓๔,๖๗๐.๔๕ ตารางเมตร และเพาะเลี้ยงจระเข้ จำนวน ๕ ราย รวม ๖๐๖ ตัว นอกจากนี้ยังมีการจัดตั้งศูนย์เรียนรู้การเพิ่มประสิทธิภาพการผลิตสินค้าเกษตร ศูนย์หลักด้านประมง จำนวน ๘ ศูนย์ ศูนย์เครือข่ายด้านการประมง จำนวน ๔๘ ศูนย์ องค์กรชุมชนประมง ท้องถิ่น จำนวน ๙ องค์กร ประกอบด้วย ด้านการเพาะเลี้ยง การแปรรูป และด้านการอนุรักษ์และการเฝ้าระวัง

การเพาะเลี้ยงสัตว์น้ำผู้เลี้ยงส่วนใหญ่เลี้ยงเพื่อยังชีพ ได้แก่ เลี้ยงสัตว์น้ำร่วมกับการทำการเกษตรอย่างอื่น เช่นการเลี้ยงปลาในบ่อดิน ในร่องสวน ในบ่อซีเมนต์ และในบ่อพลาสติก จังหวัดลำพูนมีผลผลิตจากการเพาะเลี้ยงสัตว์น้ำ จำนวน ๕๑๑,๑๐๐ กิโลกรัม รวมมูลค่าการผลิต ๒๒,๘๕๐,๗๗๐ บาท ผลผลิตจากแหล่งน้ำทางธรรมชาติ จำนวน ๘๐๘,๓๒๐ กิโลกรัม รวมมูลค่าการผลิต ๕๒,๐๙๗,๓๑๐ บาท ผลผลิตปลาดุกมากที่สุด จำนวน ๓๔๕,๘๑๐ กิโลกรัม มูลค่า ๑๒,๘๓๖,๕๓๐ บาท รองลงมาได้แก่ ปลานิล มีผลผลิต จำนวน ๑๔๑,๔๘๐ กิโลกรัม มูลค่า ๘,๔๒๕,๐๖๐ บาท ด้านการตลาดสินค้าสัตว์น้ำ พบว่า ๘๐ เปอร์เซ็นต์ สินค้าสัตว์น้ำจืดนำเข้ามาจากจังหวัด พะเยา เชียงราย สุโขทัย พิษณุโลก นครสวรรค์ อีก ๒๐ เปอร์เซ็นต์ เป็นการผลิตภายในจังหวัด ซึ่งผลผลิตที่ได้นำไปจำหน่ายตลาดภายในจังหวัดลำพูน

ตารางแสดงข้อมูลทะเบียนผู้เพาะเลี้ยงสัตว์น้ำจังหวัดลำพูน

ปี	จำนวนราย	พื้นที่(ไร่)	การจับฟักตัวฟาร์ม	ชนิดสัตว์น้ำ
๒๕๕๘	๒,๕๘๘	๑,๓๑๑	๒,๕๘๘	นิล,ดุก,ตะเพียนและปลาหมอไทย
๒๕๕๙	๒,๕๙๒	๑,๑๗๔	๒,๕๙๒	นิล,ดุก,ตะเพียนและปลาหมอไทย
๒๕๖๐	๒,๔๐๙	๑,๑๗๖	๒,๕๘๕	นิล,ดุก,ตะเพียนและปลาหมอไทย
๒๕๖๑	๒,๕๗๔	๑,๓๓๒	๒,๕๗๔	นิล,ดุก,ตะเพียน
๒๕๖๒	๒,๖๕๗	๑,๓๐๑	๒,๕๖๗	นิล,ดุก,ตะเพียน
๒๕๖๓	๒,๖๙๒	๑,๖๔๑	๒,๖๙๒	นิล,ดุก,ตะเพียน

ที่มา : สำนักงานประมงจังหวัดลำพูน ปี ๒๕๖๓

๖.๓ การปศุสัตว์

ด้านปศุสัตว์ของจังหวัดลำพูนมีลักษณะการเลี้ยงสัตว์เป็นการเลี้ยงแบบรายย่อยภายในครอบครัวเป็นส่วนใหญ่ การเลี้ยงเป็นฟาร์มมีบ้างแต่ไม่แพร่หลาย เช่น อำเภอบ้านโฮ่ง และอำเภอลี้ โดยใช้ทุ่งหญ้าในเขตป่าสงวนและพื้นที่ป่าเสื่อมโทรม สัตว์ที่เลี้ยง ได้แก่ สุกร โค เป็ด กระจับปี่ แพะ และห่าน ฯลฯ

- โคนม

จังหวัดลำพูนเป็นจังหวัดที่มีการเลี้ยงโคนมหนาแน่นเป็นอันดับที่ ๒ ของภาคเหนือตอนบน เลี้ยงมากที่อำเภอบ้านธิ อำเภอมะทิง และอำเภอบ้านโฮ่ง

- โคเนื้อ

มีเลี้ยงมากในอำเภอลี้ อำเภอมะทิง และอำเภอเมืองลำพูน พันธุ์โคส่วนใหญ่เป็นพันธุ์โคพื้นเมือง และพันธุ์โคลูกผสมบราห์มัน

- สุกร

จังหวัดลำพูน เป็นแหล่งผลิตสุกรขุนของภาคเหนือตอนบน ส่วนใหญ่จะเลี้ยงที่อำเภอมะทิง อำเภอเมืองลำพูน อำเภอลี้ และอำเภอบ้านธิ เป็นการเลี้ยงในระบบฟาร์มเป็นส่วนใหญ่ ในลักษณะการเลี้ยงแบบพันธะสัญญา ผลผลิตทั้งลูกสุกรและสุกรขุน จะเคลื่อนย้ายออกจากจังหวัดเพื่อการจำหน่ายในพื้นที่และนอกพื้นที่ โดยเฉพาะจังหวัดใหญ่ที่อยู่ใกล้เคียง เช่น จังหวัดเชียงใหม่ จังหวัดเชียงราย จังหวัดลำปาง

- ไก่

การเลี้ยงไก่เนื้อและไข่ เลี้ยงมากในพื้นที่อำเภอบ้านโฮ่ง อำเภอเมืองลำพูน และอำเภอบ้านโฮ่ง เป็นการเลี้ยงแบบฟาร์มใหญ่ของบริษัทเอกชนและลูกค้า ใช้บริโภคในจังหวัดและส่งขายจังหวัดใกล้เคียง สำหรับการเลี้ยงไก่พื้นเมืองมีการเลี้ยงแบบครอบครัวเรือนเพื่อบริโภคและเสริมรายได้ให้ครอบครัว

ตารางแสดงข้อมูลเกษตรกรผู้เลี้ยงสัตว์และประชากรสัตว์จังหวัดลำพูน ปี ๒๕๖๓

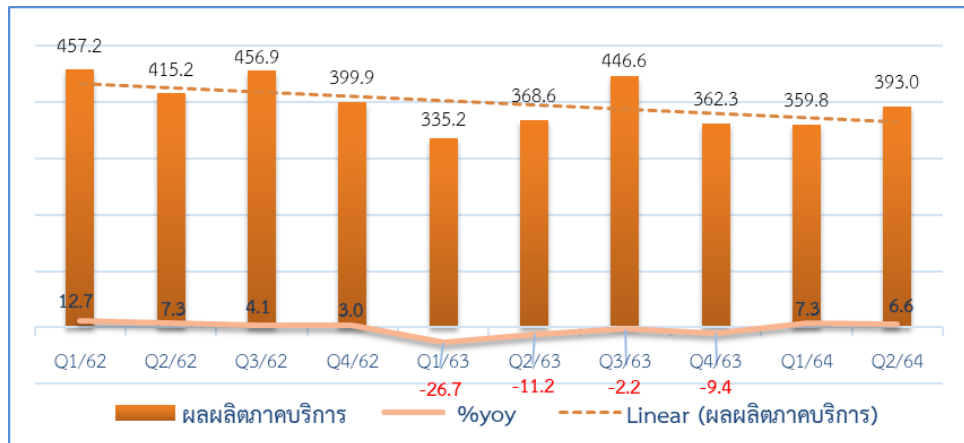
ที่	ชนิดสัตว์	เกษตรกร (ครัวเรือน)	จำนวน (ตัว)
๑	โคเนื้อ	๒,๑๑๗	๒๗,๔๘๒
๒	โคนม	๔๙๒	๒๖,๔๔๘
๓	กระบือ	๓๖๘	๔,๔๓๘
๔	สุกร	๑,๘๕๗	๓๑๓,๖๖๔
๕	ไก่	๓๕,๙๖๗	๔,๒๙๖,๒๓๖
๖	เป็ด	๔๑๗	๑๖,๘๘๕
๗	แพะ	๓๖	๘๖๐
๘	แกะ	๕	๘๐

ที่มา : ศูนย์เทคโนโลยีสารสนเทศฯ กรมปศุสัตว์ (๒๕๖๓)

๖.๔ การบริการ

ภาคบริการ ขยายตัวร้อยละ ๖.๖ เมื่อเทียบกับไตรมาสเดียวกันของปีก่อน จากยอดขายสินค้าทั้งปลีกและส่ง ที่เพิ่มขึ้น ตามมาตรการช่วยสนับสนุนกำลังซื้อของผู้บริโภคของภาครัฐ เช่น โครงการเราชนะเริ่มใช้จ่ายตั้งแต่เดือน กุมภาพันธ์ ถึงช่วงเดือน มิถุนายน และภาษีมูลค่าเพิ่มหมวดโรงแรมและภัตตาคาร ผลจากมาตรการจัดโรงแรมและ ที่พักเอกชนเป็นสถานที่กักตัวเพื่อเฝ้าดูอาการผู้มีความเสี่ยงจากโรคติดเชื้อไวรัสโคโรนา ๒๐๑๙ (COVID -๑๙) ประกอบกับฐานที่ต่ำในปีก่อน

ผลผลิตภาคบริการ



ที่มา : สำนักงานอุตสาหกรรมจังหวัดลำพูน และการไฟฟ้าส่วนภูมิภาคจังหวัดลำพูน

ตารางสถิติการท่องเที่ยวจังหวัดลำพูน พ.ศ. ๒๕๖๓

จังหวัดลำพูน	จำนวน
อัตราการเข้าพัก	๖๐.๔๖
จำนวนผู้เข้าพัก (คน)	๒๓,๙๘๗
จำนวนผู้เยี่ยมเยือนทั้งหมด (คน)	๑๑๐,๔๘๗
จำนวนผู้เยี่ยมเยือนคนไทย (คน)	๑๐๔,๓๑๕
จำนวนผู้เยี่ยมเยือนชาวต่างชาติ (คน)	๖,๑๗๒
รายได้จากผู้เยี่ยมเยือน (ล้านบาท)	๑๗๕.๘
รายได้จากผู้เยี่ยมเยือนคนไทย (ล้านบาท)	๑๖๓.๙๘
รายได้จากผู้เยี่ยมเยือนชาวต่างชาติ (ล้านบาท)	๑๑.๘๕

ที่มา : กองเศรษฐกิจการท่องเที่ยวและกีฬา กระทรวงการท่องเที่ยวและกีฬา

๖.๕ การท่องเที่ยว

๖.๕.๑ ประเภทของการท่องเที่ยวที่สำคัญในจังหวัด

จังหวัดลำพูน เป็นจังหวัดหนึ่งที่มีประวัติยาวนานและน่าสนใจเป็นอย่างยิ่งสำหรับนักท่องเที่ยวทั้งชาวไทยและชาวต่างประเทศ โดยจังหวัดลำพูนมีประวัติศาสตร์ยาวนานถึง ๑,๓๔๓ ปี ตามหลักฐานทางประวัติศาสตร์ เมืองที่เก่าแก่ของจังหวัดลำพูน คือ เมืองโบราณทริภุญไชย ประวัติศาสตร์ที่ยาวนานมีแหล่งท่องเที่ยวทางวัฒนธรรม แหล่งท่องเที่ยวทางธรรมชาติที่สวยงาม รวมทั้งสามารถเชื่อมโยงการท่องเที่ยวเชิงเกษตร ทั้งนี้ สามารถจำแนกแหล่งท่องเที่ยวได้ ดังนี้

(๑) แหล่งท่องเที่ยวทางวัฒนธรรม

ตารางแสดงแหล่งท่องเที่ยวทางวัฒนธรรมจังหวัดลำพูน

ที่	แหล่งท่องเที่ยว	ที่ตั้ง	ประเภท
๑	พิพิธภัณฑวัดต้นแก้ว	ตำบลเวียงยอง อำเภอเมืองลำพูน	พิพิธภัณฑ
๒	พิพิธภัณฑชุมชนเมือง	ตำบลในเมือง อำเภอเมืองลำพูน	พิพิธภัณฑ
๓	ขัวมุงทำสิ่งหัตถ์และชุมชนเวียงยอง	ตำบลเวียงยอง อำเภอเมืองลำพูน	หัตถกรรม
๔	แหล่งทอผ้าบ้านดอนหลวง	ตำบลแม่แรง อำเภอป่าซาง	หัตถกรรม
๕	แหล่งทอผ้าบ้านหนองเงือก	บ้านหนองเงือก ตำบลแม่แรง อำเภอป่าซาง	ชาติพันธุ์
๖	หมู่บ้านกะเหรี่ยงแม่ขนาด	ตำบลทากาศ อำเภอแม่ทา	ชาติพันธุ์
๗	ศูนย์หัตถกรรมทอผ้าไหม	บ้านสันตอยฮอม ตำบลบ้านปวง อำเภอทุ่งหัวช้าง	หัตถกรรม
๘	ศูนย์วิจัยงานหัตถกรรมบ้านห้วยต้ม	บ้านเด่นยางมูล อำเภอเถลี่ย	หัตถกรรม

(๒) แหล่งท่องเที่ยวทางธรรมชาติ

ตารางแสดงแหล่งท่องเที่ยวทางธรรมชาติ จังหวัดลำพูน

ที่	แหล่งท่องเที่ยว	ที่ตั้ง	ประเภท
๑	บ่อน้ำศักดิ์สิทธิ์ดอยชะม้อ	ตำบลมะเขือแจ้ อำเภอเมืองลำพูน	ธรรมชาติ
๒	อุทยานแห่งชาติดอยขุนตาล	ตำบลทาปลาดุก อำเภอแม่ทา	อุทยานแห่งชาติ
๓	อุทยานแห่งชาติแม่ปิง	อำเภอดอยเต่า จังหวัดเชียงใหม่ อำเภอลี้ จังหวัดลำพูน และ อำเภอสามเงา จังหวัดตาก	อุทยานแห่งชาติ
๔	ถ้ำหลวงผาเวียง	ตำบลป่าพลู อำเภอบ้านโฮ้ง	ธรรมชาติ

(๓) แหล่งท่องเที่ยวทางประวัติศาสตร์ที่สำคัญของจังหวัดลำพูน

ตารางแสดงแหล่งท่องเที่ยวทางประวัติศาสตร์ที่สำคัญของจังหวัดลำพูน

ที่	แหล่งท่องเที่ยว	ที่ตั้ง	ประเภท
๑	วัดพระธาตุหริภุญชัยวรมหาวิหาร	ตำบลในเมือง อำเภอเมืองลำพูน	วัด
๒	อนุสาวรีย์พระนางจามเทวี	ตำบลในเมือง อำเภอเมืองลำพูน	ประวัติศาสตร์
๓	วัดจามเทวี	ตำบลในเมือง อำเภอเมืองลำพูน	วัด
๔	กู๋ช้าง-กู๋ม้า	ตำบลในเมือง อำเภอเมืองลำพูน	โบราณสถาน
๕	วัดมहांวัน	ตำบลในเมือง อำเภอเมืองลำพูน	วัด
๖	อนุสาวรีย์ครูบาศรีวิชัย	วัดดอยติ ตำบลป่าสัก ตำบลในเมือง อำเภอเมืองลำพูน	ประวัติศาสตร์
๗	วัดพระยืน	ตำบลเวียงยอง อำเภอเมืองลำพูน	วัด
๘	วัดพระคงฤๅษี	ตำบลในเมือง อำเภอเมืองลำพูน	วัด
๙	พิพิธภัณฑสถานแห่งชาติหริภุญไชย	เยื้องกับวัดพระธาตุหริภุญชัย อำเภอเมืองลำพูน	พิพิธภัณฑสถาน
๑๐	วัดสันป่ายางหลวง	สันป่ายางหลวง ตำบลในเมือง อำเภอเมืองลำพูน	วัด
๑๑	วัดพระพุทธรูปตากผ้า	ตำบลมะกอก อำเภอป่าซาง	วัด
๑๒	เวียงเกาะกลาง	บ้านบ่อควา ตำบลบ้านเรื่อน อำเภอป่าซาง	โบราณสถาน
๑๓	วัดศรีดอนชัย	ตำบลบ้านธิ อำเภอบ้านธิ	วัด
๑๔	วัดพระธาตุดอยเวียง	ตำบลบ้านธิ อำเภอบ้านธิ	วัด
๑๕	วัดพระธาตุดอยห้างบาตร	ตำบลห้วยยาบ อำเภอบ้านธิ	วัด
๑๖	วัดพระเจ้าตนหลวง	ตำบลศรีเตี้ย อำเภอบ้านโฮ้ง	วัด
๑๗	วัดพระธาตุดอยกวางคำ	ตำบลทุ่งหัวช้าง อำเภอทุ่งหัวช้าง	วัด
๑๘	วัดพระพุทธรูปห้วยต้ม	ตำบลนาทราย อำเภอลี้	วัด
๑๙	วัดมหาธาตุเจดีย์ศรีเวียงชัย	ตำบลนาทราย อำเภอลี้	วัด
๒๐	วัดบ้านปาง	ตำบลศรีวิชัย อำเภอลี้ (ครูบาศรีวิชัยบวชที่แรก)	วัด
๒๑	วัดพระธาตุห้าดวง (เวียงเจดีย์ห้าหลัง)	บ้านพระธาตุห้าดวง ตำบลลี้ อำเภอลี้	วัด
๒๒	อนุสาวรีย์สามครุบา	ใจกลางอำเภอลี้ จังหวัดลำพูน	วัด
๒๓	วัดพระธาตุดวงเดียว	บ้านสันดอยเวียง ตำบลลี้ อำเภอลี้	วัด

ที่	แหล่งท่องเที่ยว	ที่ตั้ง	ประเภท
๒๔	วัดพระพุทธบาทผาหนาม	บ้านผาหนาม ตำบลป่าไผ่ อำเภอสี	วัด
๒๕	สะพานชาวทาชมภู	บ้านทาชมภู ตำบลทาบลาตุก อำเภอแม่ทา	ประวัติศาสตร์
๒๖	อุโมงค์รถไฟขุนตาล	บ้านขุนตาล ตำบลทาบลาตุก อำเภอแม่ทา	ประวัติศาสตร์

๖.๖ การอุตสาหกรรม

ภาวะการลงทุนในภาคอุตสาหกรรมในจังหวัดลำพูน จังหวัดลำพูนมีโรงงานอุตสาหกรรมกระจายอยู่ทุกพื้นที่ของแต่ละอำเภอ ส่วนใหญ่ตั้งอยู่ในเขตอำเภอเมืองลำพูนมากที่สุด รองลงมา คืออำเภอป่าซาง และอำเภอแม่ทา โดยทั้ง ๓ อำเภอมีอาณาเขตติดต่อกัน มีนิคมอุตสาหกรรมลำพูน ตั้งอยู่ในเขตอำเภอเมืองลำพูน

อุตสาหกรรมหลัก มีปัจจัยด้านวัตถุดิบในด้านการผลิต ด้านแรงงาน ด้านคมนาคมขนส่งที่เอื้ออำนวยต่อการลงทุน ซึ่งการลงทุนส่วนใหญ่เป็นอุตสาหกรรม ที่ต้องพึ่งพาวัตถุดิบและทรัพยากรธรรมชาติในท้องถิ่นโดยเฉพาะวัตถุดิบทางการเกษตร

ภาคอุตสาหกรรม มีการขยายตัวร้อยละ ๕.๔ พื้นตัวเมื่อเทียบกับไตรมาสเดียวกันของปีก่อน จากเครื่องบ่งชี้ที่สำคัญ ทุกชนิด ได้แก่ ภาษีมูลค่าเพิ่มหมวดอุตสาหกรรม จำนวนโรงงานอุตสาหกรรม และปริมาณการใช้ไฟฟ้าภาคอุตสาหกรรม ผลจากผู้ประกอบการในโรงงานอุตสาหกรรมจังหวัดลำพูน มีแนวทางการรับมือกับสถานการณ์การแพร่ระบาดของโรคติดเชื้อไวรัสโคโรนา ๒๐๑๙ (COVID -๑๙) ที่ชัดเจน รวมทั้งการให้แรงงานสลับกันเข้าทำงานแบ่งตามช่วงเวลาสามารถกลับมาผลิตได้ตามปกติ และบางแห่งมีการเพิ่มกำลังการผลิต โดยเฉพาะอุตสาหกรรมการผลิตชิ้นส่วนและแผ่นวงจรรีเลย์ทรานซิสเตอร์กลุ่ม IC และ DCBA เช่น เครื่องไฟฟ้าและอุปกรณ์ไฟฟ้า เครื่องอุปกรณ์ไฟฟ้าสำหรับให้สัญญาณเสียง วงจรรวมที่ใช้ในทางอิเล็กทรอนิกส์ งานบันทึกเทป อุปกรณ์หน่วยเก็บความจำแบบไม่ลบเลือน และอุปกรณ์ที่เป็นชิ้นส่วนประกอบคอมพิวเตอร์และการสื่อสาร จากผลดีของวัฏจักรอิเล็กทรอนิกส์โลกที่อยู่ในช่วงขาขึ้น ประกอบกับปัญหาด้านการนำเข้าของประเทศคู่ค้าคลี่คลายลง อุปสงค์ของประเทศคู่ค้ากลับมาฟื้นตัว

ผลผลิตภาคอุตสาหกรรม



ที่มา : สำนักงานอุตสาหกรรมจังหวัดลำพูน และการไฟฟ้าส่วนภูมิภาคจังหวัดลำพูน

๖.๖.๑ ประเภทของอุตสาหกรรมในพื้นที่ แบ่งเป็น ๕ ประเภทที่สำคัญ ดังนี้

๑) **ประเภทอุตสาหกรรมแปรรูปการเกษตร** อุตสาหกรรมเกษตรส่วนใหญ่เป็นการประกอบกิจการประเภทการแปรรูปและอบพืชผลผลิตทางการเกษตร เช่น ลำไย พริก กระเทียม หอมแดง โดยเฉพาะลำไยที่เป็นผลผลิตทางการเกษตรหลักของจังหวัดลำพูน

๒) **ประเภทอุตสาหกรรมไม้และผลิตภัณฑ์จากไม้** อุตสาหกรรมไม้และผลิตภัณฑ์จากไม้ส่วนใหญ่เป็นการผลิต ผลิตภัณฑ์ไม้แกะสลักที่สืบทอดกันมายาวนานและยังคงเป็นที่ต้องการของตลาด ลักษณะของผลิตภัณฑ์มีความเป็นเอกลักษณ์จึงทำให้เป็นที่ต้องการของตลาด โดยเฉพาะกลุ่มนักท่องเที่ยวที่นิยมผลิตภัณฑ์เลียนแบบของโบราณ อีกทั้งจังหวัดลำพูนเป็นแหล่งผลิต ผลิตภัณฑ์ต้นแบบที่สำคัญ สำหรับส่งไปยังตลาดใหญ่ในจังหวัดใกล้เคียง ประกอบกับแรงงานมีทักษะฝีมือที่ผลิตโดยวิธีการที่สืบทอดกันมา โดยใช้ภูมิปัญญาที่มีอยู่ในท้องถิ่น แต่ปัจจุบันการสืบทอดการผลิตสู่รุ่นลูกหลานลดลงอย่างต่อเนื่อง

๓) **ประเภทอุตสาหกรรมสิ่งทอและเครื่องแต่งกาย** การผลิตอุตสาหกรรมสิ่งทอและเครื่องแต่งกายของจังหวัด มีการประกอบกิจการอย่างต่อเนื่อง ทั้งในส่วนผลิตภัณฑ์เสื้อผ้าสำเร็จรูปตามความต้องการของตลาดทั้งในและต่างประเทศ จากคุณภาพผลิตภัณฑ์ได้มาตรฐาน รวมทั้งฝีมือการตัดเย็บที่ประณีต สวยงาม นอกจากนี้ยังมีผลิตภัณฑ์ผ้าไหมและผ้าฝ้ายทอมือที่เป็นผลิตภัณฑ์ที่ผลิตจากวิถีชีวิตจากธรรมชาติ สีเส้นสวยงาม มีความแวววาวของเส้นไหมที่มีคุณภาพได้มาตรฐาน มีการคิดค้นลวดลายใหม่ ๆ ขณะเดียวกันมีการสืบทอดลวดลายผ้าทอโบราณที่เป็นเอกลักษณ์ของจังหวัดลำพูน และใช้ภูมิปัญญาท้องถิ่นในการผลิต มีการส่งเสริมการพัฒนาทักษะด้านการออกแบบผลิตภัณฑ์เพื่อเพิ่มมูลค่า จังหวัดลำพูน เป็นแหล่งผลิตผ้าไหมและผ้าฝ้ายยกดอก ส่งจำหน่ายในจังหวัดท่องเที่ยวที่สำคัญรวมทั้งกรุงเทพฯ ผลิตภัณฑ์ดังกล่าวเป็นที่ต้องการของนักท่องเที่ยวที่นิยมสวมใส่ผ้าทอ โดยผ้าไหมยกดอกลำพูนได้รับการรับรองเป็นสิ่งบ่งชี้ทางภูมิศาสตร์ (Geographical Indication: GI)

๔) **ประเภทอุตสาหกรรมชิ้นส่วนและอุปกรณ์อิเล็กทรอนิกส์** การผลิตและการลงทุน อุตสาหกรรมการผลิตชิ้นส่วนและอุปกรณ์อิเล็กทรอนิกส์ และอุตสาหกรรมต่อเนื่อง เช่น ประเภทอุตสาหกรรมกล้องเชื่อมโลหะ อุตสาหกรรมชุบโลหะ อุตสาหกรรมขึ้นรูปโลหะ เป็นต้น มีการชะลอตัวตามปริมาณความต้องการของตลาดต่างประเทศและตลาดสินค้าประเภทไอที เช่น การผลิตชิ้นส่วนและอุปกรณ์ของเครื่องคอมพิวเตอร์ตั้งโต๊ะ ประเภท HARD DISK DRIVE โทรทัศน์ และกล้องบันทึกภาพดิจิทัล เป็นต้น สถานประกอบการส่วนใหญ่ตั้งอยู่ในเขตนิคมอุตสาหกรรมภาคเหนือ

๕) **ประเภทอุตสาหกรรมเฟอร์นิเจอร์และเครื่องเรือน** การผลิตและการลงทุนหมวด อุตสาหกรรมไม้และเครื่องเรือนมีแนวโน้มชะลอตัวลงจากความต้องการทั้งภายในจังหวัดและต่างจังหวัดที่ระมัดระวังการใช้จ่ายภายในครัวเรือนมากขึ้น โดยหันมาซ่อมแซมเครื่องใช้เฟอร์นิเจอร์และเครื่องเรือนมากกว่าการหาซื้อใหม่ ขณะเดียวกันผู้ประกอบการมีความพยายามปรับตัวโดยการลดต้นทุนการผลิต พัฒนารูปแบบผลิตภัณฑ์ให้มีรูปแบบ มีความทันสมัย สามารถใช้ประโยชน์หลากหลาย และตอบสนองต่อความต้องการของผู้บริโภคได้มากขึ้น อีกทั้งผู้ประกอบการยังมีการจัดงานแสดงและจำหน่ายสินค้าประจำปี ณ แหล่งผลิตอีกด้วย

๖.๗ การพาณิชย์และกลุ่มอาชีพ

การจดทะเบียนนิติบุคคลตั้งใหม่ นิติบุคคลจัดตั้งใหม่ในไตรมาส ๓ ปี ๒๕๖๓ มีจำนวน ๗๑ ราย เทียบกับไตรมาสเดียวกันของปีก่อน อยู่ในระดับคงที่ มีการจดทะเบียนรวม ๘๐.๕๐ ล้านบาท แบ่งเป็นบริษัท จำกัด จำนวน ๓๗ ราย และห้างหุ้นส่วนจำกัด จำนวน ๓๔ ราย ดำเนินกิจการอยู่ จำนวน ๘,๕๘๘ ราย ทุนจดทะเบียนรวม ๘๘,๕๒๓.๙๒ ล้านบาท ส่วนเล็กกิจการ จำนวน ๑๖ ราย ทุนจดทะเบียนรวม ๘๓.๖๘

ตารางแสดงการจดทะเบียนของนิติบุคคลตั้งใหม่ตามหมวดธุรกิจจังหวัดลำพูน
ไตรมาสที่ ๓/๒๕๖๓ เทียบกับ ไตรมาส ๓/๒๕๖๒

จำนวนนิติบุคคล (ราย)		ไตรมาส 3/63		ไตรมาส 3/62	
		ราย	ล้านบาท	ราย	ล้านบาท
จัดตั้งใหม่	บริษัทจำกัด	37	32.40	44	45.46
	ห้างหุ้นส่วนจำกัด	34	48.10	27	59.30
รวม		71	80.50	71	104.76
ดำเนินกิจการอยู่	บริษัทจำกัด	3,770	11,461.72	3,495	11,640.85
	บริษัทมหาชนจำกัด	3	25.50	6	25.50
	ห้างหุ้นส่วนจำกัด	4,810	900	4,843	1,500
	ห้างหุ้นส่วนสามัญ	15	77,136.70	15	77,604.54
รวม		8,598	89,523.92	8,359	90,770.89
เลิกกิจการ	บริษัทจำกัด	5	16.05	4	30.85
	ห้างหุ้นส่วนสามัญ	11	77.63	21	4
รวม		16	93.68	25	34.85

ที่มา : กรมพัฒนาธุรกิจการค้า กระทรวงพาณิชย์

จำนวนกลุ่มอาชีพในจังหวัดลำพูน แยกตามประเภทผลิตภัณฑ์

ชื่อกลุ่มอาชีพ	สถานะกลุ่มอาชีพ	สินค้าหลักของกลุ่มอาชีพ	ชื่อสหกรณ์/ชื่อกลุ่มเกษตรกรที่สังกัด
กลุ่มสตรีสหกรณ์บ้านป่าตึงป่าหมอก	ดำเนินธุรกิจ	ผลิตภัณฑ์จากผ้าฝ้าย	
กลุ่มกระเทียมเจียวป่าตะแบก	ดำเนินธุรกิจเป็นครั้งคราว	กระเทียมเจียว	สหกรณ์การเกษตรบ้านโฮ้ง
กลุ่มสตรีสหกรณ์บ้านน้ำเพอะพะ	ดำเนินธุรกิจ	ทอผ้าฝ้าย	สหกรณ์เครดิตยูเนียนสัมพันธ์๑
กลุ่มผู้เลี้ยงผึ้งตำบลเหล่ายาว	ดำเนินธุรกิจ	ผลิตน้ำผึ้ง	กลุ่มเกษตรกรเลี้ยงผึ้งตำบลเหล่ายาว
กลุ่มเย็บผ้าบ้านแม่อาวน้อย	ดำเนินธุรกิจ	เย็บผ้า , พรหมเช็ดเท้า	สหกรณ์การเกษตรในเขตปฏิรูปที่ดินลำพูน
กลุ่มสตรีสหกรณ์บ้านหนองผ้าขาว	ดำเนินธุรกิจเป็นครั้งคราว	ขนมทองม้วน	สหกรณ์การเกษตรในเขตปฏิรูปที่ดินลำพูน
กลุ่มสตรีสหกรณ์ตำบลแม่แรง	ดำเนินธุรกิจ	ผลิตภัณฑ์ผ้าฝ้ายทอ	สหกรณ์ผลิตภัณฑ์ผ้าฝ้ายทอมือจังหวัดลำพูน
กลุ่มสตรีสหกรณ์บ้านแม่แรง	ดำเนินธุรกิจ	ผลิตภัณฑ์จากผ้าฝ้าย, ผ้าฝ้ายทอมือ	สหกรณ์ผลิตภัณฑ์ผ้าฝ้ายทอมือจังหวัดลำพูน
กลุ่มสตรีสหกรณ์บ้านหนองเงือก	ดำเนินธุรกิจ	ทอผ้า	สหกรณ์ผลิตภัณฑ์ผ้าฝ้ายทอมือจังหวัดลำพูน
กลุ่มสตรีสหกรณ์บ้านดงเหนือ	ดำเนินธุรกิจ	ทำปลาต้ม,ขนมทองม้วน	
กลุ่มแปรรูปผลผลิตเกษตรบ้านล้ามช้าง	ดำเนินธุรกิจ	แปรรูปผลผลิตเกษตรบ้านล้ามช้าง	สหกรณ์การเกษตรประตูป่า

ชื่อกลุ่มอาชีพ	สถานะกลุ่มอาชีพ	สินค้าหลักของกลุ่มอาชีพ	ชื่อสหกรณ์/ชื่อกลุ่มเกษตรกรที่สังกัด
กลุ่มสตรีสหกรณ์บ้านป่าสัก	ดำเนินธุรกิจเป็นครั้งคราว	น้ำพริกปลา	สหกรณ์การเกษตรเมืองลำพูน
กลุ่มแม่บ้านเกษตรกรลำไย อบแห้งเนื้อสีทองบ้านสันป่าเหียง	ดำเนินธุรกิจ	ลำไยอบแห้งเนื้อสีทอง	สหกรณ์ลำไยสีทองลำพูน
กลุ่มสตรีสหกรณ์ตำบล มะเขือแจ้	ดำเนินธุรกิจ	สิ่งประดิษฐ์จากไม้	สหกรณ์การเกษตรเมืองลำพูน
กลุ่มสิ่งประดิษฐ์บ้าน สันป่าเหียง	ดำเนินธุรกิจ	สิ่งประดิษฐ์จากไม้	สหกรณ์ผลิตภัณฑ์หัตถกรรมไม้ จังหวัดลำพูน
กลุ่มสตรีบ้านริมเมืองเหนือ	ดำเนินธุรกิจเป็น ครั้งคราว	ตัดเย็บเสื้อผ้า	สหกรณ์การเกษตรเมืองลำพูน
กลุ่มทำน้ำพริกสำเร็จบ้าน ป่าแวม	ดำเนินธุรกิจ	น้ำพริกสำเร็จ , แปรรูป อาหาร	กลุ่มเกษตรกรทำสวนคุณภาพ ตำบลเหมืองง่า
กลุ่มสตรีสหกรณ์บ้านต้นผึ้ง	ดำเนินธุรกิจ	สมุนไพรพร้อมดื่ม ลำไยอบแห้งเนื้อสีทอง	สหกรณ์การเกษตรเมืองลำพูน
กลุ่มอาชีพประติมากรรมดินเผา ลำพูน	ดำเนินธุรกิจ	เซรามิก	กลุ่มเกษตรกรทำสวนคุณภาพ ตำบลเหมืองง่า
กลุ่มสตรีสหกรณ์บ้าน หนองยางโคกล	ดำเนินธุรกิจ	เงินกู้	สหกรณ์การเกษตรแม่ทา
กลุ่มสตรีสหกรณ์บ้าน หนองยางฟ้า-หนองยางโคกล	ดำเนินธุรกิจ	ออมทรัพย์, ลำไย อบแห้งสีทอง	สหกรณ์การเกษตรแม่ทา
กลุ่มสตรีสหกรณ์บ้านกอลุง	ดำเนินธุรกิจ	เพาะเห็ด , ออมทรัพย์	สหกรณ์การเกษตรแม่ทา
กลุ่มสตรีสหกรณ์บ้าน แม่สะปิวัด	ดำเนินธุรกิจ	เงินกู้	สหกรณ์การเกษตรแม่ทา
กลุ่มสตรีสหกรณ์บ้าน หนองยางฟ้า	ดำเนินธุรกิจ	ออมทรัพย์	สหกรณ์การเกษตรแม่ทา
กลุ่มตีเหล็กบ้านห้วยต้ม	ดำเนินธุรกิจเป็น ครั้งคราว	ผลิตภัณฑ์ที่ทำจากเหล็ก	สหกรณ์การเกษตรโครงการหลวง พระบาทห้วยต้ม
กลุ่มทำเฟอร์นิเจอร์ไม้ไผ่	ดำเนินธุรกิจเป็น ครั้งคราว	เฟอร์นิเจอร์ไม้ไผ่	สหกรณ์การเกษตรโครงการหลวง พระบาทห้วยต้ม
กลุ่มแปรรูปผ้าทอ	ดำเนินธุรกิจ	ผ้าต้นมือ	สหกรณ์การเกษตรโครงการหลวง พระบาทห้วยต้ม
กลุ่มเยาวชนสหกรณ์พระบาท ห้วยต้ม	ดำเนินธุรกิจเป็น ครั้งคราว	เครื่องเงิน	สหกรณ์การเกษตรโครงการหลวง พระบาทห้วยต้ม
กลุ่มสตรีสหกรณ์บ้านพระบาท ห้วยต้ม	ดำเนินธุรกิจ	ทอผ้าฝ้าย	สหกรณ์การเกษตรโครงการหลวง พระบาทห้วยต้ม
กลุ่มเครื่องปั้นดินเผาบ้านดงหลวง	ดำเนินธุรกิจ	เครื่องปั้นดินเผา	สหกรณ์การเกษตรป่าซาง

ที่มา : กลุ่มส่งเสริมและพัฒนาธุรกิจสหกรณ์ สำนักงานสหกรณ์จังหวัดลำพูน

๖.๘ แรงงาน

ผู้อยู่ในวัยทำงานและกำลังแรงงาน จังหวัดลำพูน ปี ๒๕๖๓ พบว่ามีผู้อยู่ในวัยทำงาน (อายุ ๑๕ ปี ขึ้นไป) ๓๕๗,๐๖๘ คน ผู้อยู่ในกำลังแรงงาน ๒๕๘,๑๕๑ คน จำแนกเป็นผู้มีงานทำ ๒๕๕,๕๗๓ คน ผู้ว่างงาน ๒,๕๕๐ คน และกำลังแรงงานที่รอฤดูกาล ๑๒๘ คน ขณะที่ผู้อยู่ในกำลังแรงงาน จำนวน ๙๘,๙๑๗ คน

ผู้มีงานทำในจังหวัดลำพูน จำนวน ๒๕๕,๕๗๓ คน หรือร้อยละ ๙๙ ทำงานในภาคเกษตรกรรม ๙๘,๙๔๐ คน ร้อยละ ๓๘.๗๑ ส่วนผู้ทำงานนอกภาคเกษตรกรรม มีจำนวน ๑๕๖,๖๓๔ คน ร้อยละ ๖๑.๒๙ โดยกลุ่ม นอกภาคเกษตรกรรมจะทำงานในอุตสาหกรรมการผลิตมากที่สุด จำนวน ๕๘,๕๙๙ คน ร้อยละ ๓๗.๔๑ รองลงมา คือ การขายส่ง การขายปลีก การซ่อมยานยนต์ และรถจักรยานยนต์ จำนวน ๓๕,๖๘๘ คน ร้อยละ ๒๒.๗๘ และอยู่ที่พักรวม และบริการด้านอาหาร จำนวน ๑๓,๘๙๐ คน ร้อยละ ๘.๘๗ สำหรับผู้มีงานทำส่วนใหญ่สำเร็จการศึกษาระดับมหาวิทยาลัยมากที่สุด จำนวน ๕๘,๑๐๑ คน ร้อยละ ๒๒.๗๓ และมีผู้ว่างงาน จำนวน ๒,๕๕๐ คน อัตราการว่างงานอยู่ที่ร้อยละ ๐.๙๕

จังหวัดลำพูน มีแรงงานนอกระบบจำนวน ๑๖๔,๒๔๐ คน แยกเป็นเพศชาย ๘๘,๑๖๕ คน เพศหญิง ๗๖,๐๗๕ คนและเมื่อเทียบกับปีก่อนเพิ่มขึ้น ร้อยละ ๖.๘๗ ทั้งนี้แรงงานนอกระบบเหล่านี้จะทำงานในภาคเกษตรเป็นส่วนใหญ่ จำนวน ๙๖,๙๔๓ คน ร้อยละ ๕๙.๐๓ ขณะที่การทำงานนอกภาคเกษตร จำนวน ๖๗,๒๙๗ คน ร้อยละ ๔๐.๙๗ ซึ่งกลุ่มนอกภาคเกษตรนี้ เมื่อพิจารณาจำแนกตามประเภทอุตสาหกรรม พบว่า อุตสาหกรรมที่มีจำนวนแรงงานนอกระบบสูงสุด ๓ อันดับแรกคือ การขายส่ง การขายปลีก ร้อยละ ๑๕.๓๑ รองลงมาคือ การผลิต ร้อยละ ๑๑.๕๐ และที่พักรวม และบริการด้านอาหาร ร้อยละ ๗.๒๗

การบริการจัดหางานในประเทศ ปี ๒๕๖๓ นายจ้าง/สถานประกอบการ ได้แจ้งตำแหน่งงานว่าง จำนวน ๔,๑๘๑ อัตรา มีผู้สมัครงานมาใช้บริการ จำนวน ๑,๗๑๙ คน ได้รับการบรรจุเข้าทำงาน ๑,๘๗๓ คนเปรียบเทียบกับปีก่อน พบว่า ต้องการแรงงานเพิ่มขึ้น ๒,๑๐๕ อัตรา ร้อยละ ๑๐๑.๔๐ ผู้สมัครงานมาใช้บริการเพิ่มขึ้น ๔๓๑ คน ร้อยละ ๓๓.๔๖ และการบรรจุงานเพิ่มขึ้น ๔๔๗ คน ร้อยละ ๓๑.๓๕ ส่วนตำแหน่งงานว่างตามระดับการศึกษาที่ต้องการสูงสุด คือ ระดับมัธยมศึกษามากที่สุด ร้อยละ ๓๔.๕๙ รองลงมา ระดับปวช.-ปวส./อนุปริญญา ร้อยละ ๓๔.๒๐ ระดับประถมศึกษาและต่ำกว่า ร้อยละ ๑๖.๑๙ และระดับปริญญาตรี ร้อยละ ๑๔.๖๖ ตามลำดับ และอุตสาหกรรมที่ได้รับการบรรจุมากที่สุด คือ การผลิต ๑,๓๐๑ คน ร้อยละ ๖๙.๔๖

การไปทำงานต่างประเทศ มีแรงงานไทยที่ได้รับอนุญาตให้ไปทำงานต่างประเทศ จำนวนทั้งสิ้น ๓๑๓ คน เมื่อเปรียบเทียบกับไตรมาสเดียวกันของปีก่อน พบว่า แรงงานไทยเดินทางไปทำงานต่างประเทศลดลง จำนวน ๓๖ คน คิดเป็นร้อยละ ๘.๕๑ หากพิจารณาตามวิธีการเดินทาง พบว่า ส่วนใหญ่ไปโดยนายจ้าง พาไปฝึกงาน ๒๔๑ คน (ร้อยละ ๖๘.๓๗) รองลงมา Re-Entry คือ กลับไปทำงานอีกครั้งหนึ่งโดย การต่ออายุ สัญญา ๘๕ คน (ร้อยละ ๒๗.๑๖) และนายจ้างพาไปทำงาน ๑๓ คน (ร้อยละ ๔.๑๕) ทั้งนี้ โดยภูมิภาคเอเชีย ยังคงเป็นตลาดแรงงานหลักที่แรงงานไทยในจังหวัดลำพูนนิยมเดินทางไปทำงานมากที่สุด ร้อยละ ๙๒.๓๓ สำหรับประเทศที่มีแรงงานเดินทางไปทำงานมากที่สุดยังคงเป็นประเทศลาว จำนวน ๑๗๔ คน ร้อยละ ๕๕.๕๙ รองลงมาคือ ประเทศญี่ปุ่น จำนวน ๒๘ คน ร้อยละ ๘.๙๕ และประเทศมาเลเซีย จำนวน ๙ คน ร้อยละ ๒.๘๘ ตามลำดับ

สถิติคนต่างด้าว คนต่างด้าวทำงานอยู่ในจังหวัดลำพูน ในไตรมาสที่ ๔/๒๕๖๓ มีจำนวนทั้งสิ้น ๑๑,๓๘๑ คน ลดลงจากไตรมาสเดียวกันของปีก่อน จำนวน ๓,๔๖๙ คน ร้อยละ ๒๓.๓๖ พบว่า แรงงานต่างด้าว ส่วนใหญ่เป็น แรงงาน MOU มติ ครม. ๒๐ ส.ค. ๒๕๖๒ จำนวน ๘,๗๓๒ คน ร้อยละ ๗๖.๗๒ รองลงมา แรงงานต่างด้าวไร้สัญชาติ จำนวน ๑,๗๖๖ คน ร้อยละ ๑๕.๕๒ , ประเภทนำเข้าตาม MOU จำนวน ๔๑๘ คน

ร้อยละ ๓.๖๗ ,ประเภทส่งเสริมการลงทุน จำนวน ๓๔๖ คน ร้อยละ ๓.๐๔ และ ประเภททั่วไป จำนวน ๑๑๙ คน ร้อยละ ๑.๐๕

การคุ้มครองแรงงาน จากการตรวจสถานประกอบการทั้งสิ้น ๒๘๘ แห่ง ลูกจ้างที่ผ่านการตรวจหรือได้รับการคุ้มครองรวม ๗,๒๓๓ คน ซึ่งสถานประกอบการส่วนใหญ่ที่เข้าตรวจมากที่สุดคือ ขนาด ๑๐-๑๙ คน จำนวน ๗๑ แห่ง ร้อยละ ๒๔.๖๕ โดยสถานประกอบการส่วนใหญ่ปฏิบัติตามกฎหมาย จำนวน ๒๓๙ แห่ง ร้อยละ ๘๒.๙๙ และปฏิบัติไม่ถูกต้องตามกฎหมาย จำนวน ๔๙ แห่ง ร้อยละ ๑๗.๐๑

การเลิกจ้างแรงงาน สำนักงานสวัสดิการและคุ้มครองแรงงานจังหวัดลำพูน รายงานสถานการณ์การเลิกจ้าง ปี ๒๕๖๓ พบว่า มีการเลิกจ้าง จำนวน ๓๒ แห่ง ลูกจ้างที่ได้รับผลกระทบ ๒,๘๒๖ คน

การประกันสังคม พบว่า มีสถานประกอบการที่ขึ้นทะเบียนประกันสังคมทั้งสิ้น ๓,๐๖๔ แห่ง ผู้ประกันตนทั้งสิ้น ๗๗,๕๕๓ คน และมีสถานพยาบาลในสังกัดประกันสังคมที่เป็นสถานพยาบาลของรัฐบาลจำนวน ๑ แห่ง และสถานพยาบาลเอกชน ๒ แห่ง

กองทุนประกันสังคม มีผู้มาใช้บริการจำนวน ๘๖,๕๖๘ คน ซึ่งจำนวนผู้ให้บริการในปีเพิ่มขึ้นร้อยละ ๓๐.๘๘ โดยประเภทประโยชน์ทดแทนที่ผู้ประกันตนใช้บริการสูงสุด กรณีเจ็บป่วย มีผู้ประกันตนใช้ ๕๑,๐๒๖ ราย ร้อยละ ๕๘.๙๔ ของผู้ให้บริการทั้งหมด รองลงมาได้แก่ กรณีว่างงาน คลอดบุตร และชราภาพ โดยมีสัดส่วนร้อยละ ๒๓.๔๗, ๕.๘๑ และ ๔.๓๗ ตามลำดับ สำหรับปริมาณการจ่ายเงินประโยชน์ทดแทน พบว่ากรณีว่างงาน มีการจ่ายเงินสูงสุดถึง ๓๗๓,๐๑๒,๑๘๑.๓๔ บาท ร้อยละ ๓๙.๑๙ ของเงินประโยชน์ทดแทนที่จ่าย

๗. ศาสนา ประเพณี วัฒนธรรม

๗.๑ การนับถือศาสนา

ประชากรส่วนใหญ่ในจังหวัดลำพูนนับถือศาสนาพุทธ โดยในปี พ.ศ. ๒๕๖๓ มีวัดจำนวนทั้งสิ้น ๔๕๘ แห่ง แบ่งเป็นพระอารามหลวงมหานิกาย ๒ แห่ง วัดราษฎร์มหานิกาย ๔๕๐ แห่ง และธรรมยุต ๘ แห่ง โบสถ์คริสต์ ๓๗ แห่ง มัสยิด ๑ แห่ง

ตารางแสดงจำนวนพระภิกษุ - สามเณร ประจำปี ๒๕๖๓

ที่	นิกาย	จำนวนพระภิกษุ - สามเณร		
		พระภิกษุ	สามเณร	รวม
๑	มหานิกาย	๑,๒๐๒	๑,๓๐๑	๒,๕๐๓
๒	ธรรมยุต	๑๙	๓	๒๒
รวม		๑,๒๒๑	๑,๓๐๔	๒,๕๒๕

ที่มา : สำนักงานสถิติแห่งชาติ ปี ๒๕๖๓

๗.๒ ประเพณีและงานประจำปี

๗.๒.๑ ขนบธรรมเนียมประเพณีที่สำคัญ

- (๑) ประเพณีสงกรานต์บรมธาตุหริภุญชัย
- (๒) ประเพณีทำบุญสลากภัต (ตานก๋วยสลาก)
- (๓) ประเพณีวันสงกรานต์ (ปีใหม่เมือง)
- (๔) ป่าเวณีสงกรานต์พุทธรูปปีใหม่เมืองหละปูน
- (๕) ป่าเวณีแห่ไม้ค้ำโพธิ์สะหลี

- (๖) ประเพณีบรวงสรวงเจ้าพ่อผาด่าน
- (๗) ประเพณีแห่ครัวตานและพิธีเปลี่ยนผ้าห่มสรีระครูบาเจ้าชัชวงศาพัฒนา
- (๘) ประเพณีตักน้ำทิพย์ดอยชะม้อ
- (๙) ประเพณีสรงน้ำพระธาตุดอยกวางคำ
- (๑๐) ประเพณีตวยฮอยครูบาไหว้สาพระพุทธรูปบาทสามยอด
- (๑๑) ประเพณีสรงน้ำพระเจ้าตนหลวง
- (๑๒) ประเพณีใส่ขันดอกบูชาเสาอินทขิล
- (๑๓) ประเพณีสืบชะตาหลวงและเปลี่ยนผ้าห่มรูปเหมือนครูบาเจ้าศรีวิชัย
- (๑๔) ประเพณีไหว้สาป่ารมีครูบาเจ้าศรีวิชัยนักบุญแห่งล้านนาไทย
- (๑๕) ประเพณีเลี้ยงผีขุนน้ำบ้านธิ
- (๑๖) ประเพณีแต่งสื้อวลายผ้าฝ้ายดอนหลวง
- (๑๗) ประเพณีแห่ลูกแก้ววัดพระพุทธรูปบาทตากผ้า
- (๑๘) ประเพณีลอยกระทง (ยี่เป็ง)
- (๑๙) ประเพณีทำบุญปอยหลวง
- (๒๐) ประเพณีตานข้าวใหม่
- (๒๑) ประเพณีแห่แค่หลวง
- (๒๒) ประเพณีการแข่งขันกลองหลวงล้านนา
- (๒๓) ประเพณีเข้าโสสานกรรม (เข้ากรรม)
- (๒๔) ประเพณีฟังเทศน์มหาชาติ

๗.๒.๒ เครื่องช่วยวัฒนธรรมชุมชน

ความโดดเด่นเรื่องประวัติศาสตร์ โบราณสถานและวิถีชีวิตประเพณีนับว่าทำให้จังหวัดลำพูนมีความได้เปรียบกว่าจังหวัดอื่นๆ เนื่องจากมีประวัติศาสตร์ที่เป็นต้นจุดเริ่มต้นของอารยธรรมล้านนา และด้วยความ เป็นอัตลักษณ์เฉพาะพื้นที่ของผู้คนจากความโดดเด่นทางชาติพันธุ์ จึงเป็นจุดดึงดูดความสนใจให้กับนักท่องเที่ยวในการเลือกมาท่องเที่ยวจังหวัดลำพูน แต่อย่างไรก็ตาม สิ่งสำคัญที่จะสามารถสร้างความประทับใจให้กับนักท่องเที่ยวได้อีกประการที่สำคัญไม่แพ้กว่าความสวยงามและคุณค่าที่ได้จากแหล่งท่องเที่ยวนี้เลยก็คือ อธยาศัยไมตรีของการเป็นเจ้าบ้านในการต้อนรับนักท่องเที่ยว สิ่งเหล่านี้จึงจำเป็นต้องถูกสร้างขึ้นจากชาวลำพูนทุกคน และจะทำให้จังหวัดลำพูนกลายเป็นเมืองท่องเที่ยววัฒนธรรมที่มีวัฒนธรรมงดงามอย่างแท้จริง

นอกจากกลุ่มเครื่องช่วยสภาพวัฒนธรรมของทุกอำเภอแล้ว จังหวัดลำพูนมีเครื่องช่วยวัฒนธรรมชุมชนที่มีศักยภาพด้านการท่องเที่ยว ดังนี้

๑. เครื่องช่วยวัฒนธรรมชุมชนกลุ่มชาติพันธุ์ชาวยอง ตำบลเวียงยอง อำเภอเมืองลำพูน โดยสามารถเชื่อมโยงศิลปวัฒนธรรมพื้นบ้าน การทอผ้า เอกลักษณ์ด้านภาษาถิ่น และยังกระจายในพื้นที่ต่าง ๆ อีกด้วย

๒. เครื่องช่วยวัฒนธรรมชุมชน ตำบลอุโมงค์ อำเภอเมืองลำพูน ซึ่งมีเอกลักษณ์ของวิถีชีวิต การเกษตรกรรม สายลำไยพันธุ์พื้นเมือง

๓. เครื่องช่วยวัฒนธรรมชุมชนไทลื้อ ตำบลบ้านธิ อำเภอบ้านธิ ซึ่งมีเอกลักษณ์ของวิถีชีวิต การแต่งกาย ผ้าทอไทลื้อ หมู่บ้านท่องเที่ยวชุมชน วิธีการทำนา ซึ่งเป็นที่สนใจของนักท่องเที่ยวชาวต่างชาติ

๔. เครื่องช่วยวัฒนธรรมชุมชนบ้านห้วยทรายขาว-ทาป่าเปา ตำบลทาปลาดุก อำเภอแม่ทา มีเอกลักษณ์ของการดำเนินชีวิตด้านการเกษตรและการอนุรักษ์สิ่งแวดล้อม เนื่องจากชุมชนตั้งอยู่ใกล้กับอุทยานแห่งชาติดอยขุนตาล

๕. เครือข่ายวัฒนธรรมชุมชนชาวปกากะญอบ้านแม่ขนาด ตำบลทากาศ อำเภอแม่ทา ซึ่งเป็นหมู่บ้านชาติพันธุ์กะเหรี่ยง มีเอกลักษณ์ของผ้าทอกะเหรี่ยง และแหล่งท่องเที่ยวชุมชน

๖. เครือข่ายวัฒนธรรมชุมชนชาวยอง อำเภอป่าซาง (ตำบลแม่แรง ม่วงน้อย มะกอก) ซึ่งถือเป็นแหล่งท่องเที่ยวเชิงวัฒนธรรม และโดดเด่นในด้านภูมิปัญญาผ้าฝ้ายทอมือ จนเป็นที่รู้จักกว้างขวางในงานผ้าฝ้ายดอนหลวง ผ้าฝ้ายหนองเงือก ประเพณีการบวชลูกแก้วชาวมะกอก

๗. เครือข่ายท่องเที่ยวชุมชนชาวมอญ ตำบลบ้านเรื่อน อำเภอป่าซาง มีเอกลักษณ์ด้านอาหารพื้นบ้าน ชุมชนที่เป็นแหล่งประวัติศาสตร์อันยาวนาน บริเวณวัดเกาะกลาง

๘. เครือข่ายท่องเที่ยวชุมชนเชิงเกษตร ตำบลน้ำดิบ ซึ่งเป็นแหล่งเพาะปลูกลำไยแหล่งใหญ่ และเป็นแหล่งเพาะเลี้ยงไก่พันธุ์พื้นเมือง พันธุ์เหล่าปาก้อย

๙. เครือข่ายวัฒนธรรมชุมชนตำบลบ้านโฮ้ง ซึ่งมีวิถีชีวิตประเพณีที่โดดเด่น และแหล่งผลิตการเกษตร ตลอดจนประเพณีแห่แม่หลวง

๑๐. เครือข่ายวัฒนธรรมชุมชนตำบลบ้านปวง ที่สืบทอดภูมิปัญญาการทอผ้าไหมยกดอก และวัฒนธรรมของชาติพันธุ์ปกากะญอในพื้นที่ตำบลใกล้เคียง

๑๑. เครือข่ายวัฒนธรรมชุมชนบ้านห้วยต้ม ตำบลนาทราย ซึ่งเป็นชุมชนปกากะญอ มีเอกลักษณ์ในการเคร่งครัดต่อวัฒนธรรมประเพณี เป็นหมู่บ้านมังสะวิรัติ ได้รับการยกย่องและคัดเลือกเป็นหมู่บ้านศีล ๕ และได้รับรางวัลการส่งเสริมการท่องเที่ยวชุมชน รางวัลกินรี จาก การท่องเที่ยวแห่งประเทศไทย ปี ๒๕๕๙

๑๒. เครือข่ายวัฒนธรรมชุมชนสี่เมืองเก่า ซึ่งเป็นแหล่งประวัติศาสตร์ของเมืองสี่ มีศักยภาพในการเชื่อมโยงการท่องเที่ยวเชิงวัฒนธรรม ๓ ครุบา (ครุบาวงศ์ วัดพระพุทธรบาทห้วยต้ม ตำบลนาทราย, ครุบาขาวปี วัดพระพุทธรบาทผาหนาม ตำบลป่าไผ่ และครุบาเจ้าศรีวิชัย แห่งวัดบ้านปาง ตำบลศรีวิชัย)

๑๓. เครือข่ายวัฒนธรรมชุมชนตำบลวังผาง อำเภอเวียงหนองล่อง มีเอกลักษณ์วัฒนธรรมชาวยอง ดำรงวิถีชีวิตด้านการเกษตรกรรม มีเอกลักษณ์วัฒนธรรมชุมชน

๗.๓ ภูมิปัญญาท้องถิ่น ภาษาล้าน

จังหวัดลำพูน เป็นพื้นที่อยู่อาศัยของกลุ่มชาติพันธุ์หลากหลายมายาวนาน มีวัฒนธรรมชุมชนที่แสดงออกถึงวิถีชีวิต ประเพณี ความเชื่อ ค่านิยมต่าง ๆ รวมถึงโบราณสถานและสถานที่สำคัญต่าง ๆ อันมีประวัติศาสตร์สืบเนื่องยาวนาน ในด้านการสืบทอดวัฒนธรรมจากบรรพชนจนถึงลูกหลาน ในปัจจุบันได้มีการจัดการเรียนการสอน ในสถานศึกษาทั้งในระบบและนอกระบบโรงเรียน ซึ่งได้มีการจัดการเรียนการสอนขึ้นในชุมชนของตนเอง เช่น หมู่บ้าน โรงเรียน โดยได้เชิญบุคลากรที่มีความรู้ด้านวัฒนธรรมและมีความชำนาญด้านภูมิปัญญาของท้องถิ่น มาเป็นวิทยากรถ่ายทอดความรู้ ได้แก่

๑) การเรียนการสอนในวัด ได้แก่ การอ่านและการเขียนอักษรพื้นเมือง ศิลปะการตีกลองหลวง การเรียนรู้ทางศิลปะการฟ้อนรำ ฟ้อนเล็บ ฟ้อนยอง ฟ้อนทริภุญไชย

๒) การเรียนการสอนในหมู่บ้านและสถานศึกษา ได้แก่ การฝึกสอนดนตรีพื้นเมือง เช่น สะล้อซอ ซึง การฝึกสอน จ้อย คำว ซอ การทอผ้าเมือง ช่างฝีมือ เช่น การแกะสลัก จักสาน งานปั้นหม้อน้ำดินเผา ผลิตภัณฑ์จากมะพร้าว มีดสามห่วง งานปูนปั้น สานสาตแห่ียง ฝ้ายกดอก ปราสาทนก น้ำถุ้ง ผ้าทอกีเอว

ภาษาล้าน

ภาษายองเป็นภาษาที่ใช้กันแพร่หลายในจังหวัดลำพูน คนในจังหวัดลำพูนมักจะพูดสำเนียงเมืองยอง เพราะชาวลำพูนส่วนใหญ่สืบเชื้อสายมาจากไทลื้อในรัฐฉาน ประเทศพม่า และสิบสองปันนา ประเทศจีน จึงมีสำเนียงที่เป็นเอกลักษณ์โดดเด่นแตกต่างจากคำเมืองของภาคเหนือ และประชากรส่วนหนึ่งของจังหวัดลำพูนเป็นชาวเขาเผ่ากะเหรี่ยงปกากะญอ โดยเฉพาะหมู่บ้านพระบาทห้วยต้มหมู่บ้านเดียวมีประชากรของกะเหรี่ยงปกากะญออาศัยอยู่พันกว่าหลังคาเรือน และเป็นหมู่บ้านต้นแบบ “หมู่บ้านรักษาศีล ๕”

๗.๔ OTOP สินค้าพื้นเมืองและของที่ระลึก

จังหวัดลำพูน มีสินค้าพื้นเมืองและของที่ระลึกจำนวนมาก โดยเฉพาะอย่างยิ่งสินค้าหนึ่งตำบลหนึ่งผลิตภัณฑ์ (OTOP) ดังนี้

๗.๔.๑ งานหัตถกรรม

- ผ้าไหมยกดอก
- ผ้าทอยกดอก
- ผลิตภัณฑ์จากผ้าทอมือและผ้าบาติก
- ไม้แกะสลัก
- โคมไฟไม้
- งานประดิษฐ์จากเศษผ้า
- พัดใบตาลโบราณ
- เครื่องเงิน (ห้วยต๋ม)
- ตุ๊กตาดินเผา

๗.๔.๒ ของกิน

- ลำไยสด
- ลำไยอบแห้ง
- มะม่วงเขียววรกต
- ใส่อั่ว
- น้ำพริกหนุ่ม
- แคกลำไย
- ปลาสามสมุนไพรม

๗.๔.๓ เครื่องดื่ม

- ไวน์ลำไย / ไวน์ผลไม้
- กาแฟป่าแป๋
- กาแฟสำเร็จรูปผสมลำไย

๗.๔.๔ สมุนไพร

- บอด้แอนด์เฟสบำบัดเตอร์ครีม (สูตรสารสกัดข้าวและชาขาว)
- โลชั่นบำรุงผิวน้ำมันงา
- เซรั่มบำรุงผิวหน้าสมุนไพร

๘. ทรัพยากรธรรมชาติ

๘.๑ น้ำ จังหวัดลำพูน มีแม่น้ำที่สำคัญ ๔ สาย ดังนี้

๑) **แม่น้ำปิง** เป็นแม่น้ำสายสำคัญที่ไหลอยู่ในหุบเขาระหว่างทิวเขาถนนธงชัยกลางกับทิวเขาผีปันน้ำตะวันตก มีต้นน้ำอยู่ที่ตอยถั่ว ในเทือกเขาแดนลาว เขตตำบลเมืองนะ อำเภอเชียงดาว จังหวัดเชียงใหม่ จากต้นกำเนิดแม่น้ำปิงไหลลงมาทิศใต้ผ่านเมืองเชียงใหม่ ลำพูนและไหลเข้าเขตจังหวัดตากไปบรรจบกับแม่น้ำวังที่อำเภอบ้านตาก จังหวัดตาก แล้วไหลต่อลงใต้ผ่านอำเภอเมืองกำแพงเพชร บรรจบกับแม่น้ำน่านที่จังหวัดนครสวรรค์ รวมเป็นแม่น้ำเจ้าพระยา โดยมีความยาวทั้งสิ้นประมาณ ๗๑๕ กิโลเมตร ระยะทางที่แม่น้ำปิงไหลผ่านพื้นที่ในเขตจังหวัดเชียงใหม่มีความยาวประมาณ ๓๓๕ กิโลเมตร และเป็นเส้นกั้นเขตแดนระหว่างจังหวัดเชียงใหม่และจังหวัดลำพูนลงใต้ทางทิศใต้เป็นระยะทางยาวประมาณ ๗๐ กิโลเมตร ในจังหวัดลำพูนน้ำที่ไหลลงสู่แม่น้ำปิงโดยเรียงจากเหนือจรดใต้ คือ น้ำแม่ทา น้ำแม่กวัง แม่น้ำลี้ ห้วยแม่ตาล ห้วยแม่หาด และน้ำแม่ก่อ นอกจากนี้ยังมีลำน้ำที่ไม่มีชื่ออีกเป็นจำนวนมากที่ไหลลงสู่แม่น้ำปิง สำหรับพื้นที่รับน้ำ (Catchment Area) ประมาณ ๖,๓๕๕ ตารางกิโลเมตร

๒) **น้ำแม่กวัง** มีต้นน้ำอยู่ที่ตอยผีปันน้ำ (หรือตอยนางแก้ว) ตอยมด แล้วไหลไปทางทิศตะวันตกเฉียงใต้ลงสู่ที่ราบเชียงใหม่-ลำพูน ผ่านอำเภอดอยสะเก็ด อำเภอสันทราย จังหวัดเชียงใหม่ และไหลต่อลงใต้ผ่านอำเภอเมืองลำพูน แล้วบรรจบกับแม่น้ำปิงที่บ้านสบทา อำเภอป่าซาง จังหวัดลำพูน น้ำแม่กวังมีความยาวประมาณ ๑๑๐ กิโลเมตร น้ำแม่กวังเป็นแม่น้ำที่สำคัญอีกสายหนึ่งในบริเวณที่ราบ

เชียงใหม่ - ลำพูน มีลำน้ำสาขาที่สำคัญ คือ น้ำแม่ทาและห้วยแม่สะแงะ น้ำแม่กวงมีพื้นที่รับน้ำ (Catchment Area) ประมาณ ๑,๗๔๐ ตารางกิโลเมตร

๓) **น้ำแม่ทา** น้ำแม่ทามีต้นน้ำอยู่ที่ตอยขุนทาในเทือกเขาผีปันน้ำตะวันตก อำเภอม่อน จังหวัดเชียงใหม่ ไหลผ่านที่ราบซึ่งขนานไปด้วยภูเขาไปสู่อำเภอม่อนทางทิศใต้ แล้วไหลวกขึ้นไปทางเหนือ ผ่านที่ราบเชียงใหม่-ลำพูน ผ่านอำเภอป่าซาง แล้วบรรจบกับแม่น้ำกวางที่บ้านสบทา เขตต่อระหว่างอำเภอเมืองลำพูน กับอำเภอป่าซาง จังหวัดลำพูน นอกจากนี้ น้ำแม่ทายังได้หล่อเลี้ยงพื้นที่ทำการเกษตรของชุมชนหลายตำบล ในอำเภอม่อน อำเภอสันกำแพง จังหวัดเชียงใหม่ และอำเภอม่อน จังหวัดลำพูน น้ำแม่ทา มีความยาว ประมาณ ๙๐ กิโลเมตร

๔) **แม่น้ำลี้** แม่น้ำลี้ต้นน้ำอยู่ที่ตอยสบเทิม อำเภอยางชุมน้อย จังหวัดลำพูน ไหลลงไปทางใต้ จนถึงบริเวณใกล้อำเภอลี้ จึงค่อยไหลวกกลับไปทางเหนือเป็นรูปตัวยู ผ่านอำเภอลี้ อำเภอบ้านโฮ้ง แล้วไหลต่อไป ทางทิศตะวันตกเฉียงเหนือ บรรจบกับแม่น้ำปิงที่บ้านวังสะแกง อำเภอเวียงหนองล่อง จังหวัดลำพูน แม่น้ำลี้ มีความยาวประมาณ ๑๘๐ กิโลเมตร แม่น้ำลี้มีพื้นที่รับน้ำ (Catchment Area) ประมาณ ๓๑๕ ตารางกิโลเมตร

นอกจากลำน้ำสำคัญที่กล่าวถึงแล้ว ยังมีลำธาร ลำห้วย จำนวนมากตามอำเภอต่าง ๆ ได้แก่

- ๑) **น้ำสาน** ไหลผ่านอำเภอเมืองลำพูน
- ๒) **น้ำเย็น** ไหลผ่านอำเภอบ้านโฮ้ง
- ๓) **น้ำแม่ธิ** ไหลผ่านอำเภอบ้านธิ
- ๔) **น้ำขนาด** ไหลผ่านอำเภอม่อน
- ๕) **น้ำแวน** ไหลผ่านอำเภอลี้
- ๖) **น้ำเมย** ไหลผ่านอำเภอม่อน
- ๗) **น้ำก้อ** ไหลผ่านอำเภอลี้
- ๘) **น้ำแม่สะปิวัด** ไหลผ่านอำเภอม่อน
- ๙) **น้ำออบ** ไหลผ่านอำเภอบ้านโฮ้ง
- ๑๐) **น้ำแม่ตุ๊ด** ไหลผ่านอำเภอม่อน

ตารางรายละเอียดพื้นที่ในเขตลุ่มน้ำ จังหวัดลำพูน

ลุ่มน้ำ	พื้นที่ในเขตลุ่มน้ำปิง		ร้อยละของพื้นที่จังหวัด (๔,๕๐๕,๘๒๒ ตร.กม.)	ร้อยละพื้นที่ ในลุ่มน้ำปิง
	(ตร.กม.)	(ไร่)		
แม่น้ำปิง	๔,๔๗๖,๘๖	๒,๗๙๘,๐๓๘	๐.๑๑	๑๒.๙๖

ลักษณะของแหล่งน้ำ

แหล่งน้ำในจังหวัดลำพูนที่สำคัญ ประกอบด้วยลำน้ำสายหลัก คือ แม่น้ำปิง แม่น้ำกวาง แม่น้ำทา แม่น้ำลี้ โดยมีพื้นที่ชุ่มน้ำ ได้แก่ อ่างเก็บน้ำ แม่น้ำ คู คลอง ลำห้วย สระเก็บน้ำและหนองน้ำธรรมชาติ ๑๕๕ แห่ง พื้นที่ผิวน้ำ ๑๘,๘๕๓ ไร่ สามารถเก็บน้ำได้ ๑๒๒ ล้านลูกบาศก์เมตร

๘.๒ ป่าไม้

ข้อมูลของกรมป่าไม้ สถิติจำนวนพื้นที่ป่า ปี ๒๕๖๓ มีเนื้อที่ป่า ๑,๖๑๘,๔๔๒.๕๗ ไร่ คิดเป็นร้อยละ ๕๗.๘๒ ของพื้นที่จังหวัด (พื้นที่จังหวัด มีจำนวน ๒,๗๘๘,๙๒๔.๖๘ ไร่) หากเปรียบเทียบกับปี ๒๕๖๒ พบว่ามีพื้นที่ป่าเพิ่มขึ้น ร้อยละ ๐.๐๕

ลักษณะของไม้และป่าไม้

ลักษณะของไม้และป่าไม้ในพื้นที่จังหวัดลำพูน ประกอบด้วยป่าไม้ ๓ ประเภท คือ

๑) **ป่าเต็งรัง ป่าแพะ ป่าแดง** พบในที่แห้งแล้ง ดินขาดความอุดมสมบูรณ์ มีกรวดปน ไม้ที่พบ เช่น ไม้เหียง ไม้พลวง

๒) **ป่าเบญจพรรณ หรือป่าผสมผลัดใบ** พบบริเวณที่มีดินค่อนข้างลึกตามเชิงเขาและพื้นที่ราบที่มีความชุ่มชื้นมาก โดยเฉพาะริมห้วยและหุบเขา มักจะมีไม้สักขึ้นปะปนทั่วไป ไม้อื่น ๆ ประกอบด้วย ประดู่ ตะแบก มะค่าโมง จั้ว ส่วนไม้พื้นล่างได้แก่ ไผ่ชนิดต่าง ๆ

๓) **ป่าดิบแล้ง** พบบริเวณหุบเขา ริมลำห้วย เหมือนป่าเบญจพรรณ แต่บริเวณที่พบป่าประเภทนี้จะมีดินลึกกว่า ความชุ่มชื้นมากกว่า พันธุ์ไม้ที่พบ คือ ยาง ตะเคียนทอง

ตารางแสดงรายชื่อป่าสงวนแห่งชาติ จำนวน ๑๐ แห่ง ในจังหวัดลำพูน

ที่	ชื่อป่าสงวนแห่งชาติ	เนื้อที่		ท้องที่อำเภอ
		ไร่	ตารางกิโลเมตร	
๑	ป่าแม่ธิ - แม่ตีบแม่สาร	๑๑๙,๓๗๕.๐๐	๑๙๑.๐๐	เมืองลำพูน, บ้านธิ
๒	ป่าแม่ทา	๓๙๒,๒๕๐.๐๐	๖๒๗.๖๐	แม่ทา
๓	ป่าแม่อาว	๕๓,๖๐๖.๒๕	๘๕.๗๗	ป่าซาง
๔	ป่าบ้านโฮ้ง	๒๐๒,๘๑๒.๕๐	๓๒๔.๕๐	บ้านโฮ้ง
๕	ป่าขุนแม่ลี้	๒๗๓,๗๕๐.๐๐	๔๓๘.๐๐	ทุ่งหัวช้าง
๖	ป่าแม่ตื่น - แม่แนต	๒๙๔,๓๕๐.๐๐	๔๗๐.๐๐	ลี้
๗	ป่าแม่ลี้	๑๖๗,๐๓๒.๐๐	๒๖๗.๒๕๑	ลี้
๘	ป่าแม่หาด - แม่ก่อ	๒๗๕,๐๐๐.๐๐	๔๔๐.๐๐	ลี้
๙	ป่าเหมืองจี้ - สันป่าสัก	๑๒,๖๕๖.๐๐	๒๐.๒๔๙๖	เมืองลำพูน
๑๐	ป่าดอยขุนตาล	๓๙,๒๐๖.๒๕	๖๒.๗๓	แม่ทา
รวม		๑,๘๓๐,๐๓๘.๐๐	๒,๙๒๗.๑๐๐๖	

ที่มา : ศูนย์สารสนเทศ กรมป่าไม้ ปี ๒๕๖๓

วนอุทยาน จำนวน ๑ แห่ง คือ วนอุทยานดอยเวียงแก้ว เนื้อที่ประมาณ ๒๖,๐๕๐ ไร่ หรือ ๔๑.๖๘ ตร.กม. อยู่ในท้องที่อำเภอลี้ จังหวัดลำพูน

๘.๓ ภูเขา

ดอยชะม้อ เป็นภูเขาลูกหนึ่งลักษณะสูงชันมาก รูปร่างเหมือนหม้อคว่ำ ชาวเมืองเรียกกันมาแต่โบราณว่า “ดอยคว่ำหม้อ” ต่อมาเพี้ยนมาเป็น “ดอยชะม้อ บ่อน้ำทิพย์” ที่เรียกเช่นนั้นก็เพราะว่าบนยอดดอยมีบ่อน้ำที่เกิดกลางแผ่นดิน ถือกันมาแต่โบราณว่าเป็นบ่อน้ำทิพย์ ที่บริเวณปากบ่อจะมีป้ายปักไว้ว่า “บริเวณบ่อน้ำทิพย์ห้ามผู้หญิงเข้า” เพราะเมื่อผู้หญิงเข้าไปแล้วน้ำในบ่อจะแห้งทันที ยอดดอยชะม้อมีความกว้างประมาณ ๑๒ เมตร ยาว ๓๐ เมตรล้อมรอบดอยนี้มีเขาสูงสลับซับซ้อนกันหลายลูกและมีพันธุ์ไม้นานาชนิดขึ้น

อย่างหนาแน่น ด้านบนมีพระวิหารตั้งอยู่หลังหนึ่งกับรอยพระพุทธรบาทจำลองอยู่หน้าวิหาร มีแผ่นศิลาจารึกเป็นภาษาไทยล้านนาว่า“ได้สร้างพระวิหารและรอยพระพุทธรบาทจำลองเมื่อ พ.ศ.๒๔๗๐ โดยครูบาสิงห์ชัย วัดสะแล่ง พระครูชัยลังกา วัดศรีชุม ขุนจันทนุพาน กำนันตำบลมะเขือแจ้ และนายชัย กำนันตำบลบ้านกลาง ได้ชักชวนประชาชนสร้างสิ้นค่าก่อสร้าง ๓,๐๐๐ รูปี ทำบุญฉลองเมื่อ พ.ศ.๒๔๗๒” ตั้งอยู่ในเขตตำบลมะเขือแจ้ อำเภอเมืองลำพูน จังหวัดลำพูน เลขที่ ๒๕๙ หมู่ที่ ๑๒ เป็นที่ตั้งที่พักรถสงฆ์โดยขะม้อ

๘.๔ ทรัพยากรธรรมชาติที่สำคัญขององค์การปกครองส่วนท้องถิ่น

๘.๔.๑ ทรัพยากรแร่

จังหวัดลำพูน มีการทำเหมืองแร่ถ่านหินลิกไนต์ที่อำเภอเถี ทรัพยากรแหล่งทรายทั้งทรายบกและทรายน้ำ โดยมีทำทรายแม่น้ำ ๙ แห่งตามแนวแม่น้ำปิง ตั้งแต่อำเภอป่าซางจนถึงอำเภอเวียงหนองล่อง และอำเภอบ้านโฮ่ง นอกจากนี้ยังมีพื้นที่ศักยภาพแร่ตะกั่ว สังกะสี ฟลูออไรต์ และหินปูนเพื่ออุตสาหกรรมก่อสร้าง

ในเขตท้องที่จังหวัดลำพูน มีชนิดแร่ที่สำรวจพบในปัจจุบัน จำนวน ๑๗ ชนิด ได้แก่ แร่ถ่านหิน แร่ฟลูออไรต์ แร่แมงกานีส แร่พลวง แร่เฟลด์สปาร์ แร่ดินขาว แร่บอลเคลย์ แร่ตะกั่ว แร่สังกะสี แร่ดีบุก แร่แบไรต์ แร่แคลไซต์ แร่ฟอสเฟต แร่ทองคำ หินอ่อน หินอุตสาหกรรมชนิดหินปูนเพื่ออุตสาหกรรมก่อสร้าง และหินประดับชนิดหินปูน โดยแหล่งแร่แต่ละชนิดมีการสำรวจพบในพื้นที่ต่าง ๆ ของจังหวัดลำพูน ดังนี้

๑) แหล่งแร่ถ่านหิน (ลิกไนต์)

แหล่งแร่ถ่านหิน (ลิกไนต์) สำรวจพบในเขตอำเภอเถี (ตำบลเถี, ตำบลดงคำ, ตำบลนาทราย) และในเขตอำเภอทุ่งหัวช้าง (ตำบลบ้านปวง)

๒) แหล่งแร่ฟลูออไรต์

แหล่งแร่ฟลูออไรต์ สำรวจพบในเขตอำเภอแม่ทา (ตำบลทาชุมเงิน, ตำบลทาภาค) ในเขตอำเภอบ้านโฮ่ง (ตำบลป่าพลู, ตำบลบ้านโฮ่ง) และในเขตอำเภอป่าซาง (ตำบลนครเจดีย์)

๓) แหล่งแร่แมงกานีส

แหล่งแร่แมงกานีส สำรวจพบในเขตอำเภอเถี (ตำบลแม่ลาน, ตำบลแม่ตีน, ตำบลป่าไผ่, ตำบลศรีวิชัย, ตำบลก่อ) ในเขตอำเภอป่าซาง (ตำบลนครเจดีย์) และในเขตอำเภอบ้านโฮ่ง (ตำบลป่าพลู)

๔) แหล่งแร่พลวง

แหล่งแร่พลวง สำรวจพบในเขตอำเภอแม่ทา (ตำบลทาชุมเงิน, ตำบลทาสบเส้า)

๕) แหล่งแร่เฟลด์สปาร์

แหล่งแร่เฟลด์สปาร์ สำรวจพบในเขตอำเภอเถี (ตำบลศรีวิชัย)

๖) แหล่งแร่ดินขาว

แหล่งแร่ดินขาว สำรวจพบในเขตอำเภอเถี (ตำบลดงคำ) ในเขตอำเภอแม่ทา (ตำบลทาชุมเงิน) และในเขตอำเภอป่าซาง (ตำบลนครเจดีย์)

๗) แหล่งแร่บอลเคลย์

แหล่งแร่บอลเคลย์ สำรวจพบในเขตอำเภอเถี (ตำบลดงคำ) และในเขตอำเภอทุ่งหัวช้าง (ตำบลบ้านปวง)

๘) แหล่งแร่ตะกั่ว

แหล่งแร่ตะกั่ว สำรวจพบในเขตอำเภอเถี (ตำบลศรีวิชัย)

๙) แหล่งแร่สังกะสี

แหล่งแร่สังกะสี สำรวจพบในเขตอำเภอเถี (ตำบลศรีวิชัย)

๑๐) แหล่งแร่แบไรต์

แหล่งแร่แบไรต์ สำรวจพบในเขตอำเภอเถี (ตำบลศรีวิชัย)

๑๑) แหล่งหินอ่อน

แหล่งหินอ่อน สํารวจพบในเขตอำเภอลี้ (ตำบลแม่ลาน, ตำบลลี้) และในเขตอำเภอบ้านโฮ้ง (ตำบลป่าพลู, ตำบลบ้านโฮ้ง)

๑๒) แหล่งหินอุตสาหกรรมชนิดหินปูนเพื่ออุตสาหกรรมก่อสร้าง

แหล่งหินอุตสาหกรรมชนิดหินปูนเพื่ออุตสาหกรรมก่อสร้าง สํารวจพบในเขตอำเภอแม่ทา (ตำบลทาชุมเงิน) ในเขตอำเภอบ้านโฮ้ง (ตำบลป่าพลู, ตำบลบ้านโฮ้ง) ในเขตอำเภอลี้ (ตำบลศรีวิชัย, ตำบลแม่ต๋น, ตำบลแม่ลาน, ตำบลป่าไผ่, ตำบลลี้) และในเขตอำเภอป่าซาง (ตำบลนครเจดีย์)

๑๓) แหล่งหินประดับชนิดหินปูน

แหล่งหินประดับชนิดหินปูน สํารวจพบในเขตอำเภอบ้านโฮ้ง (ตำบลป่าพลู) และในเขตอำเภอลี้ (ตำบลแม่ต๋น, ตำบลศรีวิชัย, ตำบลป่าไผ่, ตำบลแม่ลาน)

๑๔) แหล่งแร่แคลไซต์

แหล่งแร่แคลไซต์ สํารวจพบในเขตอำเภอบ้านโฮ้ง (ตำบลป่าพลู) และในเขตอำเภอลี้ (ตำบลแม่ลาน)

๑๕) แหล่งแร่ฟอสเฟต

แหล่งแร่ฟอสเฟต สํารวจพบในเขตอำเภอแม่ทา (ตำบลทาชุมเงิน) และในเขตอำเภอลี้ (ตำบลป่าไผ่)

๑๖) แหล่งแร่ดีบุก

แหล่งแร่ดีบุก สํารวจพบในเขตอำเภอลี้ (ตำบลแม่ต๋น)

๑๗) แหล่งแร่ทองคำ

แหล่งแร่ทองคำ สํารวจพบในเขตอำเภอลี้ (ตำบลดงดำ)

๘.๔.๒ ทรัพยากรดิน

ลักษณะดินในจังหวัดลำพูนเป็นดินภูเขา เนื่องจากภูมิประเทศเป็นภูเขา ภายในหุบเขามีสํารบเล็ก ๆ ประกอบด้วยที่ราบลุ่มแม่น้ํา และที่ราบชันบันไดระดับต่าง ๆ ที่ราบเหล่านี้เกิดจากการทับถมของตะกอนที่แม่น้ําพามา ในที่ราบลุ่มมักเป็นดินเหนียว ส่วนที่ราบชันบันไดมักเป็นดินร่วนหรือดินทราย ลักษณะของดินเหมาะสมสำหรับการเพาะปลูก

๘.๔.๓ ทรัพยากรน้ำ

แหล่งน้ำในจังหวัดลำพูนที่สำคัญ ประกอบด้วยลำน้ำสายหลัก คือ แม่น้ําปิง แม่น้ํากวง แม่น้ําทา แม่น้ําลี้ โดยมีพื้นที่ชุ่มน้ำ ได้แก่ อ่างเก็บน้ำ แม่น้ําคู คลอง ลำห้วย สระเก็บน้ำและหนองน้ำธรรมชาติ ๑๕๕ แห่ง พื้นที่ผิวน้ำ ๑๘,๘๕๓ ไร่ สามารถเก็บน้ำได้ ๑๒๒ ล้านลูกบาศก์เมตร

ส่วนที่ ๒ ยุทธศาสตร์การพัฒนากองครักษ์ปกครองส่วนท้องถิ่น

(๑) ความสัมพันธ์ระหว่างแผนพัฒนาระดับมหภาค

แผนยุทธศาสตร์ชาติ ๒๐ ปี (พ.ศ. ๒๕๖๑ - ๒๕๘๐)

โดยที่รัฐธรรมนูญแห่งราชอาณาจักรไทย มาตรา ๖๕ กำหนดให้รัฐพึงจัดให้มียุทธศาสตร์ชาติ เป็นเป้าหมายการพัฒนาประเทศอย่างยั่งยืน ตามหลักธรรมาภิบาลเพื่อใช้เป็นกรอบในการจัดทำแผนต่างๆ ให้สอดคล้องและบูรณาการกันเพื่อให้เกิดเป็นพลังผลกดันร่วมกันไปสู่เป้าหมายดังกล่าว โดยให้เป็นไปตามที่กำหนดในกฎหมายว่าด้วยการจัดทำยุทธศาสตร์ชาติ และต่อมาได้มีการตราพระราชบัญญัติการจัดทำยุทธศาสตร์ชาติ พ.ศ. ๒๕๖๐ มีผลบังคับใช้เมื่อวันที่ ๑ สิงหาคม ๒๕๖๐ โดยกำหนดให้มีการแต่งตั้งคณะกรรมการยุทธศาสตร์ชาติ เพื่อรับผิดชอบในการจัดทำร่างยุทธศาสตร์ชาติ กำหนดวิธีการการมีส่วนร่วมของประชาชนในการจัดทำร่างยุทธศาสตร์ชาติ ในการติดตาม การตรวจสอบ และการประเมินผล รวมทั้งกำหนดมาตรการส่งเสริมและสนับสนุนให้ประชาชนทุกภาคส่วนดำเนินการให้สอดคล้องกับยุทธศาสตร์ชาติ

เพื่อให้เป็นไปตามที่กำหนดในพระราชบัญญัติการจัดทำ ยุทธศาสตร์ชาติ พ.ศ. ๒๕๖๐ คณะกรรมการยุทธศาสตร์ชาติได้แต่งตั้งคณะกรรมการจัดทำยุทธศาสตร์ชาติด้านต่างๆ รวม ๖ คณะ อันประกอบด้วย คณะกรรมการจัดทำยุทธศาสตร์ชาติด้านความมั่นคง คณะกรรมการจัดทำยุทธศาสตร์ชาติ ด้านการสร้างความสามารถในการแข่งขัน คณะกรรมการจัดทำยุทธศาสตร์ชาติด้านการพัฒนาและเสริมสร้าง ศักยภาพทรัพยากรมนุษย์ คณะกรรมการจัดทำยุทธศาสตร์ชาติด้านการสร้างโอกาสและความเสมอภาค ทางสังคม คณะกรรมการจัดทำยุทธศาสตร์ชาติด้านการสร้างการเติบโตบนคุณภาพชีวิตที่เป็นมิตรต่อ สิ่งแวดล้อม และคณะกรรมการจัดทำยุทธศาสตร์ชาติด้านการปรับสมดุลและพัฒนาระบบการบริหารจัดการ ภาครัฐ เพื่อรับผิดชอบในการดำเนินการจัดทำร่างยุทธศาสตร์ชาติให้เป็นไปตามหลักเกณฑ์ วิธีการ และเงื่อนไข ที่กำหนด ตลอดจนได้จัดให้มีการรับฟังความคิดเห็นของประชาชนและหน่วยงานของรัฐที่เกี่ยวข้อง อย่างกว้างขวางเพื่อประกอบการพิจารณาจัดทำร่างยุทธศาสตร์ชาติตามที่กฎหมายกำหนดแล้ว

ยุทธศาสตร์ชาติ ๒๐ ปี (พ.ศ.๒๕๖๑ - ๒๕๘๐) เป็นยุทธศาสตร์ชาติฉบับแรกของประเทศไทย ตามรัฐธรรมนูญแห่งราชอาณาจักรไทย ซึ่งจะต้องนำไปสู่การปฏิบัติเพื่อให้ประเทศไทยบรรลุวิสัยทัศน์ “ประเทศไทยมีความมั่นคง มั่งคั่ง ยั่งยืน เป็นประเทศพัฒนาแล้ว ด้วยการพัฒนาตามหลักปรัชญาของเศรษฐกิจ พอเพียง” ภายในช่วงเวลาดังกล่าว เพื่อความสุขของคนไทยทุกคน

สถานการณ์ แนวโน้ม วิสัยทัศน์ และเป้าหมายในการพัฒนาประเทศ

๑. บทนำ

การพัฒนาประเทศไทยนับตั้งแต่แผนพัฒนาเศรษฐกิจและสังคมแห่งชาติ ฉบับที่ ๑ เป็นต้นมาได้ส่งผลให้ประเทศมีการพัฒนาในทุกมิติ ทั้งในด้านเศรษฐกิจที่ประเทศไทยได้รับการยกระดับเป็นประเทศในกลุ่มบนของกลุ่มประเทศระดับรายได้ปานกลาง ในด้านสังคมที่มีการพัฒนาคุณภาพชีวิตของประชาชนส่งผลให้ประเทศไทยหลุดพ้นจากการเป็นประเทศยากจน และในด้านสิ่งแวดล้อมที่ประเทศไทยมีข้อได้เปรียบในความหลากหลายเชิงนิเวศ อย่างไรก็ตาม ประเทศไทยยังมีความท้าทายต่อการพัฒนาที่สำคัญ อาทิ อัตราการขยายตัวทางเศรษฐกิจในปี ๒๕๖๐ ที่ร้อยละ ๓.๙ ถือว่าอยู่ในระดับต่ำกว่าศักยภาพ เมื่อเทียบกับร้อยละ ๖.๐ ต่อปี ในช่วงเวลาเกือบ ๖ ทศวรรษที่ผ่านมา โดยมีสาเหตุหลักจากการชะลอตัวของการลงทุนภายในประเทศและสถานการณ์เศรษฐกิจโลกที่ยังไม่ฟื้นตัวได้เต็มที่ที่โครงสร้างเศรษฐกิจไทยที่ยังไม่สามารถขับเคลื่อนด้วยนวัตกรรมได้อย่างเต็มประสิทธิภาพภาคบริการและภาคเกษตรมีผลผลิตทางการผลิตในระดับต่ำขาดการนำเทคโนโลยีเข้ามาเพิ่มประสิทธิภาพในการผลิต ประกอบกับแรงงานไทยยังมีปัญหาเรื่องคุณภาพและสมรรถนะที่ไม่สอดคล้องกับความต้องการในการขับเคลื่อนการพัฒนาของประเทศ

นอกจากนั้น ศักยภาพและคุณภาพของประชากรไทยทุกช่วงวัยยังคงเป็นปัจจัยท้าทายสำคัญต่อการพัฒนาประเทศ แม้ว่าการเข้าถึงระบบบริการสาธารณะ การศึกษา บริการสาธารณสุข โครงสร้างพื้นฐานต่างๆ และการคุ้มครองทางสังคมอื่น ๆ ของคนไทยมีความครอบคลุมเพิ่มมากขึ้น แต่ยังคงมีปัญหาเรื่องคุณภาพการให้บริการที่มีมาตรฐานแตกต่างกันระหว่างพื้นที่ ซึ่งเป็นหนึ่งในสาเหตุหลักที่ทำให้ประเทศไทยยังคงมีปัญหาความเหลื่อมล้ำในหลายมิติ ขณะที่ปัญหาด้านความยากจนยังคงเป็นประเด็นท้าทายในการยกระดับการพัฒนาประเทศให้ประชาชนมีรายได้สูงขึ้นและแก้ปัญหาความเหลื่อมล้ำอย่างยั่งยืน ขณะเดียวกันการวาง กลยุทธ์ระยะยาวในการฟื้นฟู การใช้ และการรักษาทรัพยากรอย่างบูรณาการเพื่อการพัฒนาประเทศที่ผ่านมายังขาดความชัดเจน ส่งผลให้ทรัพยากรธรรมชาติและสิ่งแวดล้อมของประเทศยังมีปัญหาการใช้อย่างสิ้นเปลืองและเสื่อมโทรมลงอย่างรวดเร็ว

ทั้งนี้ ปัญหาดังกล่าวข้างต้นมีสาเหตุส่วนหนึ่งมาจากประสิทธิภาพการบริหารจัดการภาครัฐ การพัฒนาประเทศขาดความต่อเนื่องและความยืดหยุ่นในการตอบสนองต่อความต้องการและปัญหาของประชาชน ขณะที่ความมั่นคงภายในประเทศยังมีหลายประเด็นที่ต้องเสริมสร้างให้เกิดความเข้มแข็งลดความขัดแย้งทางความคิดและอุดมการณ์ที่มีรากฐานมาจากความเหลื่อมล้ำ ความไม่เสมอภาค การขาดความเชื่อมั่นในกระบวนการยุติธรรม และปัญหาการขาดเสถียรภาพทางการเมืองตลอดจนส่งเสริมคนในชาติให้ยึดมั่นสถาบันหลักเป็นศูนย์รวมจิตใจให้เกิดความรักและความสามัคคี

ในขณะเดียวกัน การเปลี่ยนแปลงโครงสร้างประชากรที่มีสัดส่วนประชากรวัยแรงงานและวัยเด็กที่ลดลงและประชากรสูงอายุที่เพิ่มขึ้นอย่างต่อเนื่อง จะเป็นปัจจัยเสี่ยงสำคัญที่จะทำให้การพัฒนาประเทศในมิติต่าง ๆ มีความท้าทายมากขึ้น ทั้งในส่วนของเสถียรภาพทางการเงินการคลังของประเทศในการจัดสวัสดิการเพื่อดูแลผู้สูงอายุที่เพิ่มสูงขึ้น การลงทุนและการออม การเจริญเติบโตทางเศรษฐกิจของประเทศ ความมั่นคงทางสังคม การบริหารจัดการทรัพยากรธรรมชาติอย่างยั่งยืนซึ่งจะเป็นประเด็นท้าทายต่อการขับเคลื่อนประเทศไปสู่การเป็นประเทศพัฒนาแล้ว

๒. ปัจจัยและแนวโน้มที่คาดว่าจะส่งผลกระทบต่อการพัฒนาประเทศ

แม้ว่าประเทศไทยจะมีตำแหน่งที่ตั้งที่สามารถเป็นศูนย์กลางในการเชื่อมโยงในภูมิภาค และเป็นประตูสู่เอเชีย แต่การที่มีอาณาเขตติดกับประเทศเพื่อนบ้านหลายประเทศ ทำให้ปัญหาด้านเขตแดน กับประเทศเพื่อนบ้านยังคงเป็นความท้าทายด้านความมั่นคงในอนาคต นอกจากนี้ ประเทศไทยยังคงต้องให้ความสำคัญกับปัญหาด้านความมั่นคงอื่นๆ ที่มีความซับซ้อน ละเอียดอ่อน และมีความเชื่อมโยงกันหลายมิติ ที่อาจเป็นประเด็นท้าทายต่อการสร้างบรรยากาศความไว้วางใจระหว่างรัฐกับประชาชนและระหว่างประชาชน กับประชาชน ซึ่งรวมถึงการสร้างความสัมพันธ์ของคนในชาติที่จะนำไปสู่การแก้ปัญหาความขัดแย้งระหว่างกลุ่ม ประชากรไทยที่มีแนวคิดและความเชื่อที่แตกต่างกันอย่างยั่งยืน นอกจากนี้ การขยายอิทธิพลและการเพิ่ม บทบาทของประเทมหาอำนาจ ที่อาจก่อให้เกิดการเปลี่ยนแปลงไปสู่ระบบหลายขั้วอำนาจ หรือเกิดการย้าย ขั้วอำนาจทางเศรษฐกิจ ซึ่งอาจส่งผลกระทบต่อเสถียรภาพทางเศรษฐกิจของประเทศในอนาคต ขณะที่องค์กร ที่ไม่ใช่รัฐ อาทิ องค์กรระหว่างประเทศ และบริษัทข้ามชาติ จะมีบทบาทมากขึ้นในการกำหนดกฎ ระเบียบ ทิศทางความสัมพันธ์และมาตรฐานสากลต่างๆ ทั้งในด้านความมั่นคง และเศรษฐกิจ รวมทั้งการรวมกลุ่ม เศรษฐกิจและการเปิดเสรีในภูมิภาคที่นำไปสู่ความเชื่อมโยงในทุกระบบ อาจก่อให้เกิดความเสี่ยงด้าน อาชญากรรมข้ามชาติและเศรษฐกิจนอกระบบ รวมทั้งปัญหายาเสพติด การค้ามนุษย์ และการลักลอบเข้าเมือง

ในทางกลับกัน ความเปลี่ยนแปลงจากโลกาภิวัตน์และความก้าวหน้าทางวิทยาศาสตร์ และเทคโนโลยีที่ได้รับการพัฒนาอย่างก้าวกระโดดจะก่อให้เกิดนวัตกรรมอย่างพลิกผัน อาทิ เทคโนโลยี ปัญญาประดิษฐ์ อินเทอร์เน็ตในทุกสิ่ง การวิเคราะห์ข้อมูลขนาดใหญ่ หุ่นยนต์และโดรน เทคโนโลยีพันธุกรรม สมัยใหม่ และเทคโนโลยีทางการเงิน ซึ่งตัวอย่างแนวโน้มการพัฒนาเทคโนโลยีอย่างก้าวกระโดดเหล่านี้ คาดว่า จะเป็นปัจจัยสนับสนุนหลักที่ช่วยทำให้เศรษฐกิจโลกและเศรษฐกิจไทยมีแนวโน้มที่จะกลับมาขยายตัวได้ เข้มแข็งขึ้น แนวโน้มสำคัญที่จำเป็นต้องมีการติดตามอย่างใกล้ชิด อาทิ การรวมกลุ่มทางการค้าและการลงทุน ที่จะมีความหลากหลายเพิ่มมากขึ้น การแข่งขันที่คาดว่าจะรุนแรงขึ้นในการเพิ่มผลิตภาพและสร้างความ หลากหลายของสินค้าและบริการที่ตอบโจทย์รูปแบบชีวิตใหม่ๆ

นอกจากนั้น ประเทศไทยคาดว่าจะเข้าสู่การเป็นสังคมสูงวัยระดับสุดยอดในปี ๒๕๗๔ จะก่อให้เกิดโอกาสใหม่ๆ ในการตอบสนองความต้องการของกลุ่มผู้บริโภคนสูงวัยที่จะมีสัดส่วนเพิ่มขึ้นอย่างต่อเนื่อง รวมทั้งการคาดการณ์ว่าครอบครัวไทยจะมีขนาดเล็กลงและมีรูปแบบที่หลากหลายมากขึ้นประชากร ในประเทศไทยจะมีช่วงอายุที่แตกต่างกันและจะมีกลุ่มคนช่วงอายุใหม่ๆ เพิ่มขึ้น ซึ่งจะส่งผลกระทบต่อทัศนคติ และพฤติกรรมที่แตกต่างกัน ดังนั้น การเตรียมความพร้อมของประชากรให้มีคุณภาพและการนำเทคโนโลยี ที่เหมาะสมมาใช้ในการผลิตและบริการของประเทศจะเป็นความท้าทายสำคัญในระยะต่อไป

ในขณะเดียวกัน โครงสร้างประชากรที่เข้าสู่สังคมสูงวัย อาจทำให้เกิดความต้องการ แรงงานต่างชาติเพิ่มมากขึ้นเพื่อทดแทนจำนวนแรงงานไทยที่ลดลง ซึ่งปัจจัยด้านการเปิดเสรีในภูมิภาค และความก้าวหน้าของการพัฒนาระบบคมนาคมขนส่งในภูมิภาคจะทำให้การเคลื่อนย้ายแรงงานและการย้าย ถิ่นมีความสะดวกมากขึ้น และเป็นปัจจัยสำคัญที่จะทำให้เกิดการเคลื่อนย้ายประชากรเข้าออกประเทศเพิ่มมากขึ้น โดยเฉพาะในกลุ่มประชากรที่มีศักยภาพซึ่งมีแนวโน้มในการเคลื่อนย้ายไปเรียนหรือทำงานในทั่วทุกมุมโลก สูงขึ้น ทั้งนี้ การย้ายถิ่นส่วนใหญ่มีวัตถุประสงค์เพื่อแสวงหาโอกาสทางเศรษฐกิจที่ดีขึ้น จึงอาจจะเป็นไปได้ ที่ประเทศไทยจะยังคงเป็นประเทศผู้รับของประชากรจากประเทศเพื่อนบ้านขณะที่ประชากรไทยโดยเฉพาะ แรงงานทักษะอาจมีแรงจูงใจในการย้ายถิ่นไปยังประเทศที่มีระดับการพัฒนาที่ดีกว่า อาจทำให้ การแย่งชิงแรงงานมีความรุนแรงมากขึ้น ซึ่งจะยิ่งทำให้เกิดความเสี่ยงต่อการเจริญเติบโตทางเศรษฐกิจและ การเปลี่ยนแปลงของบริบทสังคมไทย

นอกจากนี้ ผลกระทบจากการเปลี่ยนแปลงสภาพภูมิอากาศคาดว่าจะมีความรุนแรงมากขึ้นทั้งในเชิงความผันผวน ความถี่ และขอบเขตที่กว้างขวางมากขึ้น ซึ่งจะสร้างความเสียหายต่อชีวิตและทรัพย์สิน ระบบโครงสร้างพื้นฐานที่จำเป็น ตลอดจนระบบผลิตทางการเกษตรที่สัมพันธ์ต่อเนื่องกับความมั่นคงด้านอาหารและน้ำ ขณะที่ระบบนิเวศต่างๆ มีแนวโน้มเสื่อมโทรมลง และมีความเป็นไปได้ค่อนข้างสูงในการสูญเสียความสามารถในการรองรับความต้องการของมนุษย์ได้อย่างมีประสิทธิภาพอย่างไรก็ดี ระดับความรุนแรงของผลกระทบอันเกิดจากการเปลี่ยนแปลงภูมิอากาศโลกและความเสื่อมโทรมของระบบนิเวศต่าง ๆ ดังกล่าวที่แต่ละประเทศจะต้องเผชิญจะมีความแตกต่างกัน ทำให้การเป็นสังคมสีเขียวการรักษาและบริหารจัดการทรัพยากรธรรมชาติและสิ่งแวดล้อมอย่างบูรณาการจะได้รับความสำคัญและความสนใจจากนานาประเทศรวมทั้งประเทศไทยเพิ่มมากขึ้น พลังงานทดแทนและพลังงานทางเลือกรวมถึงการสร้างสมดุลความมั่นคงด้านพลังงานและอาหารมีแนวโน้มที่จะมีความสำคัญเพิ่มมากขึ้นกฎระเบียบและข้อตกลงด้านสิ่งแวดล้อมจะมีความเข้มข้นและเข้มงวดขึ้น โดยกรอบการพัฒนาตามข้อตกลงระหว่างประเทศต่างๆ ที่สำคัญ เช่น เป้าหมายการพัฒนาที่ยั่งยืน และบันทึกความตกลงปารีสจะได้รับการนำไปปฏิบัติอย่างจริงจังมากยิ่งขึ้น

แนวโน้มเหล่านี้จะก่อให้เกิดความท้าทายต่อการพัฒนาประเทศในหลายมิติ ทั้งในส่วนของ การจ้างงานและอาชีพ สาขาการผลิตและบริการใหม่ๆ ความมั่นคงของประเทศอันเกิดจากภัยคุกคามและความเสี่ยงด้านอื่นๆ ที่ซับซ้อนขึ้น อาชญากรรมไซเบอร์ รูปแบบการก่อสงครามที่ใช้เทคโนโลยีเป็นเครื่องมือ การเคลื่อนย้ายอย่างเสรีและรวดเร็วของผู้คน เงินทุน ข้อมูลข่าวสาร องค์กรความรู้ เทคโนโลยีและสินค้าและบริการ การปรับตัวต่อการเปลี่ยนแปลงสภาพภูมิอากาศที่รวดเร็วและคาดการณ์ได้ยาก การเกิดขึ้นของโรคระบาด และโรคอุบัติใหม่ที่จะส่งผลให้การเฝ้าระวังด้านการสาธารณสุขในประเทศมีความสำคัญมากขึ้น อาจนำไปสู่ปัญหาความเหลื่อมล้ำที่ทวีความรุนแรงมากขึ้นได้ หากไม่มีมาตรการที่มีประสิทธิภาพในการป้องกันและรองรับผลกระทบต่างๆ ที่คาดว่าจะเกิดขึ้น ซึ่งรวมถึงการเตรียมความพร้อมเพื่อรองรับการเปลี่ยนแปลงทางเทคโนโลยีและนวัตกรรมแบบพลิกผันที่จะเกิดขึ้นอย่างรวดเร็วโดยเฉพาะอย่างยิ่งหากการเข้าถึงเทคโนโลยีโครงสร้างพื้นฐาน และองค์ความรู้สมัยใหม่มีระดับความแตกต่างกันระหว่างกลุ่มประชากรต่างๆ โดยการเปลี่ยนแปลงทางเทคโนโลยีและนวัตกรรมดังกล่าวจะส่งผลต่อทั้งการจ้างงานและอาชีพที่จะมีรูปแบบและลักษณะงานที่เปลี่ยนไป มีความต้องการแรงงานที่มีสมรรถนะสูงเพิ่มมากขึ้น หลายอาชีพอาจหายไปจากตลาดงานในปัจจุบันและบางอาชีพจะถูกทดแทนด้วยระบบอัตโนมัติโดยเฉพาะอาชีพที่ต้องการทักษะระดับต่ำ ก่อให้เกิดความเสี่ยงต่อความมั่นคงและคุณภาพชีวิตของประชาชนที่ปรับตัวไม่ทันหรือขาดความรู้และทักษะที่ทันกับยุคสมัยที่เปลี่ยนแปลงไปกระแสโลกาภิวัตน์ที่จะทำให้เกิดการพัฒนาขยายความเป็นเมือง วิถีชีวิตที่เปลี่ยนไปอย่างรวดเร็ว รวมทั้งการเปลี่ยนแปลงทางสภาพภูมิอากาศที่อาจจะมีผลกระทบรุนแรงมากยิ่งขึ้น ซึ่งปัจจัยทั้งหมดดังกล่าวจะส่งผลให้ปัญหาความยากจนและความเหลื่อมล้ำของประเทศมีความซับซ้อนมากยิ่งขึ้น

จากปัจจัยและแนวโน้มที่คาดว่าจะส่งผลต่อการขับเคลื่อนการพัฒนาประเทศในมิติต่างๆ ข้างต้น เห็นได้ว่าบริบทและสภาพแวดล้อมทั้งภายในและภายนอกประเทศมีแนวโน้มที่จะเปลี่ยนแปลงอย่างรวดเร็ว มีพลวัตสูง และมีความซับซ้อนหลากหลายมิติ ซึ่งจะส่งผลกระทบต่ออนาคตการพัฒนาประเทศอย่างมาก ดังนั้น การพัฒนาประเทศจึงจำเป็นต้องมียุทธศาสตร์การพัฒนาที่ครอบคลุมทุกมิติและทุกด้านการพัฒนาที่เกี่ยวข้อง มีความร่วมมือในลักษณะประชารัฐจากภาคส่วนต่างๆ ในรูปแบบของหุ้นส่วนการพัฒนาที่เป็นการดำเนินงานอย่างบูรณาการ เนื่องจากทุกมิติการพัฒนามีความเกี่ยวข้องซึ่งกันและกัน โดยประเทศไทยจำเป็นต้องมีทรัพยากรมนุษย์ที่มีคุณภาพ มีความรู้ สมรรถนะ และทักษะที่สอดคล้องกับการเปลี่ยนแปลงต่างๆ สามารถรู้เท่าทันและปรับตัวให้สามารถดำเนินชีวิตได้อย่างมีความสุข มีอาชีพที่มั่นคง สร้างรายได้ ท่ามกลางความเปลี่ยนแปลงกฎเกณฑ์และกติกาใหม่ๆ และมาตรฐานที่สูงขึ้น โดยเฉพาะในโลกที่มีการเปลี่ยนแปลงอย่าง

รวดเร็วซึ่งจำเป็นต้องมีการพัฒนาระบบและปัจจัยส่งเสริมต่าง ๆ ที่เกี่ยวข้องไปพร้อมกัน ทั้งในส่วนของการเรียนการสอน และการพัฒนาทักษะฝีมือที่สอดคล้องกันกับการพัฒนาของคนในแต่ละช่วงวัย ระบบบริการสาธารณะ โครงสร้างพื้นฐาน รวมทั้งการให้ความสำคัญกับการส่งเสริมเทคโนโลยีและนวัตกรรม เพื่อให้ประเทศไทยสามารถยกระดับเป็นเจ้าของเทคโนโลยีและนวัตกรรมก้าวทันโลก จากการต่อยอดการพัฒนาบนพื้นฐานนโยบายไทยแลนด์ ๔.๐ ส่งผลให้เกิดการสร้างห่วงโซ่มูลค่าทางเศรษฐกิจในทั้งภาคอุตสาหกรรม ภาคเกษตร และภาคบริการ กระจายผลประโยชน์จากการพัฒนาลดปัญหาความเหลื่อมล้ำ และนำไปสู่การเสริมสร้างคุณภาพชีวิตของประชาชนทุกภาคส่วน

นอกจากนี้ ประเทศไทยต้องให้ความสำคัญกับการสร้างสมดุลความมั่นคงด้านพลังงานและอาหาร การรักษาไว้ซึ่งความหลากหลายเชิงนิเวศ การส่งเสริมการดำเนินชีวิตและธุรกิจ และการพัฒนาและขยายความเป็นเมืองที่เติบโตอย่างต่อเนื่องที่เป็นมิตรต่อสิ่งแวดล้อม พร้อมกับการมีข้อกำหนดของรูปแบบและกฎเกณฑ์ที่เกี่ยวข้องกับลักษณะการใช้พื้นที่ที่ชัดเจน ขณะที่การพัฒนาโครงสร้างพื้นฐานและระบบโลจิสติกส์ กฎหมาย ระบบภาษีต้องมีการพัฒนาที่สามารถอำนวยความสะดวกและส่งเสริมให้ประเทศมีศักยภาพการแข่งขันที่สูงขึ้น และสามารถชี้จุดแข็งในเรื่องตำแหน่งที่ตั้งทางภูมิศาสตร์ของประเทศให้เกิดประโยชน์ต่อการพัฒนาประเทศมากขึ้น รวมทั้งให้ความสำคัญของการรวมกลุ่มความร่วมมือกับนานาชาติในระดับภูมิภาคและระดับโลก เพื่อกระชับและสร้างสัมพันธ์ไมตรี เสริมสร้างความสัมพันธ์ทางการทูต ซึ่งจะก่อให้เกิดการสร้างพลังทางเศรษฐกิจและรักษาความมั่นคงของประเทศ โดยจำเป็นต้องสร้างความพร้อมในการที่จะยกระดับมาตรฐานและมีการปฏิบัติให้เป็นไปตามระเบียบกติกาสากลในด้านต่างๆ

ดังนั้น ภายใต้งบเร่งไขโครงสร้างประชากร โครงสร้างเศรษฐกิจ สภาพสังคม สภาพภูมิอากาศสิ่งแวดล้อม และปัจจัยการพัฒนาต่างๆ ที่เกี่ยวข้อง ส่งผลให้ประเทศไทยจำเป็นต้องมีการวางแผนการพัฒนาที่รอบคอบและครอบคลุม อย่างไรก็ตาม หลายประเด็นพัฒนาเป็นเรื่องที่ต้องใช้ระยะเวลาในการดำเนินงานเพื่อให้เกิดการปรับตัวซึ่งจะต้องหยั่งรากลึกลงไปถึงการเปลี่ยนแปลงในเชิงโครงสร้างการขับเคลื่อนการพัฒนาให้ประเทศเจริญก้าวหน้าไปในอนาคตจึงจำเป็นต้องกำหนดวิสัยทัศน์ในระยะยาวที่ต้องบรรลุ พร้อมทั้งแนวยุทธศาสตร์หลักในด้านต่างๆ เพื่อเป็นกรอบในการขับเคลื่อนการพัฒนาอย่างบูรณาการบนพื้นฐานประชาธิปไตย เพื่อยกระดับจุดแข็งและจุดเด่นของประเทศ และปรับปรุงแก้ไขจุดอ่อนและจุดด้อยต่าง ๆ อย่างเป็นระบบ โดยยุทธศาสตร์ชาติจะเป็นเป้าหมายใหญ่ในการขับเคลื่อนประเทศ และถ่ายทอดไปสู่แผนในระดับอื่น ๆ เพื่อนำไปสู่การปฏิบัติทั้งในระดับยุทธศาสตร์ ภารกิจและพื้นที่ ซึ่งรวมถึงพื้นที่พิเศษต่างๆ อาทิ เขตเศรษฐกิจพิเศษชายแดน เขตพัฒนาพิเศษภาคตะวันออกเพื่อให้เกิดการพัฒนาประเทศสามารถดำเนินการได้อย่างมั่นคง มั่งคั่ง และยั่งยืน

๓. วิสัยทัศน์ประเทศไทย

“ประเทศไทยมีความมั่นคง มั่งคั่ง ยั่งยืน เป็นประเทศพัฒนาแล้ว ด้วยการพัฒนาตามหลักปรัชญาของเศรษฐกิจพอเพียง” หรือเป็นคติพจน์ประจำชาติว่า **“มั่นคง มั่งคั่ง ยั่งยืน”** เพื่อสนองตอบต่อผลประโยชน์แห่งชาติ อันได้แก่ การมีเอกราช อธิปไตย การดำรงอยู่อย่างมั่นคง และยั่งยืนของสถาบันหลักของชาติและประชาชนจากภัยคุกคามทุกรูปแบบ การอยู่ร่วมกันในชาติอย่างสันติสุขเป็นปึกแผ่น มีความมั่นคงทางสังคมท่ามกลางพหุสังคมและการมีเกียรติและศักดิ์ศรีของความเป็นมนุษย์ความเจริญเติบโตของชาติ ความเป็นธรรมและความอยู่ดีมีสุขของประชาชน ความยั่งยืนของฐานทรัพยากรธรรมชาติสิ่งแวดล้อม ความมั่นคงทางพลังงานและอาหาร ความสามารถในการรักษาผลประโยชน์ของชาติภายใต้การเปลี่ยนแปลงของสภาวะแวดล้อมระหว่างประเทศ และการอยู่ร่วมกันอย่างสันติประสานสอดคล้องกันด้านความมั่นคงในประชาคมอาเซียนและประชาคมโลกอย่างมีเกียรติและศักดิ์ศรี

ความมั่นคง หมายถึง การมีความมั่นคงปลอดภัยจากภัยและการเปลี่ยนแปลง ทั้งภายในประเทศและภายนอกประเทศในทุกระดับ ทั้งระดับประเทศ สังคม ชุมชน ครอบครัว และปัจเจกบุคคล และมีความมั่นคงในทุกมิติ ทั้งมิติทางการทหาร เศรษฐกิจ สังคม สิ่งแวดล้อม และการเมือง เช่น ประเทศมีความมั่นคงในเอกราชและอธิปไตย มีการปกครองระบอบประชาธิปไตยที่มีพระมหากษัตริย์ทรงเป็นประมุข สถาบันชาติ ศาสนา พระมหากษัตริย์มีความเข้มแข็งเป็นศูนย์กลางและเป็นที่ยึดเหนี่ยวจิตใจของประชาชน มีระบบการเมืองที่มั่นคงเป็นกลไกที่นำไปสู่การบริหารประเทศที่ต่อเนื่องและโปร่งใสตามหลักธรรมาภิบาล สังคมมีความปรองดองและความสามัคคี สามารถผนึกกำลังเพื่อพัฒนาประเทศ ชุมชนมีความเข้มแข็ง ครอบครัวมีความอบอุ่น ประชาชนมีความมั่นคงในชีวิต มีงานและรายได้ที่มั่นคงพอเพียงกับการดำรงชีวิต มีการออมสำหรับวัยเกษียณ ความมั่นคงของอาหาร พลังงาน และน้ำ มีที่อยู่อาศัยและความปลอดภัยในชีวิตทรัพย์สิน

ความมั่งคั่ง หมายถึง ประเทศไทยมีการขยายตัวของเศรษฐกิจอย่างต่อเนื่องและมีความยั่งยืนจนเข้าสู่กลุ่มประเทศรายได้สูง ความเหลื่อมล้ำของการพัฒนาลดลง ประชากรมีความอยู่ดีมีสุข ได้รับผลประโยชน์จากการพัฒนาอย่างเท่าเทียมกันมากขึ้น และมีการพัฒนาอย่างทั่วถึงทุกภาคส่วนมีคุณภาพชีวิตตามมาตรฐานขององค์การสหประชาชาติ ไม่มีประชาชนที่อยู่ในภาวะความยากจนเศรษฐกิจในประเทศมีความเข้มแข็ง ขณะเดียวกันต้องมีความสามารถในการแข่งขันกับประเทศต่างๆทั้งในตลาดโลกและตลาดภายในประเทศเพื่อให้สามารถสร้างรายได้ทั้งจากภายในและภายนอกประเทศตลอดจนมีการสร้างฐานเศรษฐกิจและสังคมแห่งอนาคตเพื่อให้สอดคล้องกับบริบทการพัฒนาที่เปลี่ยนแปลงไป และประเทศไทยมีบทบาทที่สำคัญในเวทีโลก และมีความสัมพันธ์ทางเศรษฐกิจและการค้าอย่างแน่นแฟ้นกับประเทศในภูมิภาคเอเชีย เป็นจุดสำคัญของการเชื่อมโยงในภูมิภาค ทั้งการคมนาคมขนส่ง การผลิต การค้า การลงทุน และการทำธุรกิจ เพื่อให้เป็นพลังในการพัฒนา นอกจากนี้ยังมีความสมบูรณ์ในทุนที่จะสามารถสร้างการพัฒนาต่อเนื่องไปได้ ได้แก่ ทุนมนุษย์ ทุนทางปัญญาทุนทางการเงิน ทุนที่เป็นเครื่องมือเครื่องจักร ทุนทางสังคม และทุนทรัพยากรธรรมชาติและสิ่งแวดล้อม

ความยั่งยืน หมายถึง การพัฒนาที่สามารถสร้างความเจริญ รายได้ และคุณภาพชีวิตของประชาชนให้เพิ่มขึ้นอย่างต่อเนื่อง ซึ่งเป็นการเจริญเติบโตของเศรษฐกิจที่อยู่บนหลักการใช้ การรักษาและการฟื้นฟูฐานทรัพยากรธรรมชาติอย่างยั่งยืน ไม่ใช่ทรัพยากรธรรมชาติจนเกินพอดี ไม่สร้างมลภาวะต่อสิ่งแวดล้อมจนเกินความสามารถในการรองรับและเยียวยาของระบบนิเวศ การผลิตและการบริโภคเป็นมิตรกับสิ่งแวดล้อม และสอดคล้องกับเป้าหมายการพัฒนาที่ยั่งยืน ทรัพยากรธรรมชาติมีความอุดมสมบูรณ์มากขึ้น และสิ่งแวดล้อมมีคุณภาพดีขึ้น คนมีความรับผิดชอบต่อสังคม มีความเอื้ออาทร เสียสละเพื่อผลประโยชน์ส่วนรวม รัฐบาลมีนโยบายที่มุ่งประโยชน์ส่วนรวมอย่างยั่งยืนและให้ความสำคัญกับการมีส่วนร่วมของประชาชน และทุกภาคส่วนในสังคมยึดถือและปฏิบัติตามหลักปรัชญาของเศรษฐกิจพอเพียงเพื่อการพัฒนาอย่างสมดุล มีเสถียรภาพและยั่งยืน

โดยมีเป้าหมายการพัฒนาประเทศ คือ “**ประเทศชาติมั่นคง ประชาชนมีความสุข เศรษฐกิจพัฒนาอย่างต่อเนื่อง สังคมเป็นธรรม ฐานทรัพยากรธรรมชาติยั่งยืน**” โดยยกระดับศักยภาพของประเทศในหลากหลายมิติ พัฒนาคนในทุกมิติและในทุกช่วงวัยให้เป็นคนดี เก่ง และมีคุณภาพ สร้างโอกาสและความเสมอภาคทางสังคม สร้างการเติบโตบนคุณภาพชีวิตที่เป็นมิตรกับสิ่งแวดล้อม และมีภาครัฐของประชาชนเพื่อประชาชนและประโยชน์ส่วนรวม โดยการประเมินผลการพัฒนาตามยุทธศาสตร์ชาติ ประกอบด้วย

- ๑) ความอยู่ดีมีสุขของคนไทยและสังคมไทย
- ๒) ชีตความสามารถในการแข่งขัน การพัฒนาเศรษฐกิจ และการกระจายรายได้
- ๓) การพัฒนาทรัพยากรมนุษย์ของประเทศ

- ๔) ความเท่าเทียมและความเสมอภาคของสังคม
- ๕) ความหลากหลายทางชีวภาพ คุณภาพสิ่งแวดล้อม และความยั่งยืนของทรัพยากรธรรมชาติ

๖) ประสิทธิภาพการบริหารจัดการและการเข้าถึงการให้บริการของภาครัฐ

๔. ประเด็นยุทธศาสตร์ชาติ

ในการที่จะบรรลุวิสัยทัศน์ และทำให้ประเทศไทยพัฒนาไปสู่อนาคตที่พึงประสงค์นั้น จำเป็นจะต้องมีการวางแผน และกำหนดยุทธศาสตร์การพัฒนาในระยะยาว และกำหนดแนวทางการพัฒนาของทุกภาคส่วนให้ขับเคลื่อนไปในทิศทางเดียวกัน ดังนั้น จึงจำเป็นต้องกำหนดยุทธศาสตร์ชาติในระยะยาว เพื่อถ่ายทอดแนวทางการพัฒนาสู่การปฏิบัติในแต่ละช่วงเวลาอย่างต่อเนื่อง และมีการบูรณาการ และสร้างความเข้าใจถึงอนาคตของประเทศไทยร่วมกัน และเกิดการรวมพลังของทุกภาคส่วนในสังคมทั้งประชาชน เอกชน ประชาสังคมในการขับเคลื่อนการพัฒนา เพื่อการสร้างและรักษาไว้ซึ่งผลประโยชน์แห่งชาติ และบรรลุวิสัยทัศน์ “ประเทศไทยมีความมั่นคง มั่งคั่ง ยั่งยืนเป็นประเทศพัฒนาแล้ว ด้วยการพัฒนาตามหลักปรัชญาของเศรษฐกิจพอเพียง” หรือคติพจน์ประจำชาติ “มั่นคง มั่งคั่ง ยั่งยืน” เพื่อให้ประเทศมีขีดความสามารถในการแข่งขัน มีรายได้สูงอยู่ในกลุ่มประเทศพัฒนาแล้ว คนไทยมีความสุข อยู่ดี กินดี สังคมมีความมั่นคงเสมอภาค และเป็นธรรม ซึ่งยุทธศาสตร์ชาติที่จะใช้เป็นกรอบแนวทางการพัฒนาในระยะ ๒๐ ปีต่อจากนี้ไป จะประกอบด้วย ๖ ยุทธศาสตร์ ได้แก่

- (๑) ยุทธศาสตร์ด้านความมั่นคง
- (๒) ยุทธศาสตร์ด้านการสร้างความสามารถในการแข่งขัน
- (๓) ยุทธศาสตร์การพัฒนาและเสริมสร้างศักยภาพคน
- (๔) ยุทธศาสตร์ด้านการสร้างโอกาสความเสมอภาค และเท่าเทียมกันทางสังคม
- (๕) ยุทธศาสตร์ด้านการสร้างการเติบโตบนคุณภาพชีวิตที่เป็นมิตรกับสิ่งแวดล้อม
- (๖) ยุทธศาสตร์ด้านการปรับสมดุลและพัฒนาระบบการบริหารจัดการภาครัฐ

โดยมีสาระสำคัญของแต่ละยุทธศาสตร์ สรุปได้ ดังนี้

๑. ยุทธศาสตร์ชาติด้านความมั่นคง มีเป้าหมายการพัฒนาที่สำคัญ คือ ประเทศชาติมั่นคง ประชาชนมีความสุข เน้นการบริหารจัดการสถานะแวดล้อมของประเทศให้มีความมั่นคง ปลอดภัย เกราะอธิปไตย และมีความสงบเรียบร้อยในทุกระดับ ตั้งแต่ระดับชาติ สังคม ชุมชน มุ่งเน้นการพัฒนาดน เครื่องมือเทคโนโลยี และระบบฐานข้อมูลขนาดใหญ่ให้มีความพร้อมสามารถรับมือกับภัยคุกคาม และภัยพิบัติได้ทุกรูปแบบ และทุกระดับความรุนแรง ควบคู่ไปกับการป้องกันและแก้ไขปัญหาด้านความมั่นคงที่มีอยู่ในปัจจุบัน และที่อาจจะเกิดขึ้นในอนาคต ใช้กลไกการแก้ไขปัญหา แบบบูรณาการทั้งกับส่วนราชการ ภาคเอกชน ประชาสังคม และองค์กรที่ไม่ใช่รัฐ รวมถึงประเทศเพื่อนบ้านและมิตรประเทศทั่วโลกบนพื้นฐานของ หลักธรรมาภิบาล

ตัวชี้วัด ประกอบด้วย

- (๑) ความสุขของประชากรไทย
- (๒) ความมั่นคง ปลอดภัยของประเทศ
- (๓) ความพร้อมของกองทัพ หน่วยงานด้านความมั่นคง และการมีส่วนร่วมของภาครัฐ ภาคเอกชน และภาคประชาชนในการป้องกันและแก้ไขปัญหาความมั่นคง
- (๔) บทบาทและการยอมรับในด้านความมั่นคงของไทยในประชาคมระหว่างประเทศ
- (๕) ประสิทธิภาพการบริหารจัดการความมั่นคงแบบองค์รวม

ประเด็น ยุทธศาสตร์ชาติด้านความมั่นคงประกอบด้วย ๕ ประเด็น ได้แก่

๑. การรักษาความสงบภายในประเทศ เพื่อสร้างเสริมความสงบเรียบร้อย และสันติสุข ให้เกิดขึ้นกับประเทศชาติบ้านเมือง

(๑) การพัฒนาและเสริมสร้างคนในทุกภาคส่วนให้มีความเข้มแข็ง มีความพร้อม ตระหนักในเรื่องความมั่นคง และมีส่วนร่วมในการแก้ไขปัญหา

(๒) การพัฒนาและเสริมสร้างความจงรักภักดีต่อสถาบันหลักของชาติ

(๓) การพัฒนาและเสริมสร้างการเมืองในระบอบประชาธิปไตยอันมีพระมหากษัตริย์ทรงเป็นประมุขที่มีเสถียรภาพและมีธรรมาภิบาล เห็นแก่ประโยชน์ของประเทศชาติมากกว่าประโยชน์ส่วนตน

(๔) การพัฒนาและเสริมสร้างกลไก ที่สามารถป้องกันและขจัดสาเหตุของประเด็นปัญหาความมั่นคงที่สำคัญ

๒. การป้องกันและแก้ไขปัญหาที่มีผลกระทบต่อความมั่นคง เพื่อแก้ไขปัญหาเดิม และป้องกันไม่ให้เกิดปัญหาใหม่เกิดขึ้น

(๑) การแก้ไขปัญหาความมั่นคงในปัจจุบัน

(๒) การติดตามเฝ้าระวัง ป้องกัน และแก้ไขปัญหาที่อาจอุบัติขึ้นใหม่

(๓) การสร้างความปลอดภัยและความสันติสุขอย่างถาวรในพื้นที่จังหวัดชายแดนภาคใต้

(๔) การรักษาความมั่นคงและผลประโยชน์ทางทรัพยากรธรรมชาติและสิ่งแวดล้อม ทั้งทาง

บกและทางทะเล

๓. การพัฒนาศักยภาพของประเทศให้พร้อมเผชิญภัยคุกคามที่กระทบต่อ ความมั่นคงของชาติ เพื่อยกระดับขีดความสามารถของกองทัพและหน่วยงานด้านความมั่นคง โดย

(๑) การพัฒนาระบบงานข่าวกรองแห่งชาติแบบบูรณาการอย่างมีประสิทธิภาพ

(๒) การพัฒนาและฝึกพลกำลังอำนาจแห่งชาติ กองทัพและหน่วยงาน ความมั่นคง รวมทั้งภาครัฐและภาคประชาชน ให้พร้อมป้องกันและรักษาอธิปไตยของประเทศ และเผชิญภัยคุกคามได้ทุกมิติทุกรูปแบบและทุกระดับ

(๓) การพัฒนาระบบเตรียมพร้อมแห่งชาติและการบริหารจัดการภัยคุกคามให้มีประสิทธิภาพ

๔. การบูรณาการความร่วมมือด้านความมั่นคงกับอาเซียนและนานาชาติ รวมถึงองค์กรภาครัฐและที่มีใช่ภาครัฐ เพื่อสร้างเสริมความสงบสุข สันติสุข ความมั่นคง และความเจริญก้าวหน้าให้กับประเทศชาติ ภูมิภาค และโลก อย่างยั่งยืน โดย

(๑) การเสริมสร้างและรักษาดุลยภาพสภาวะแวดล้อมระหว่างประเทศ

(๒) การเสริมสร้างและธำรงไว้ซึ่งสันติภาพและความมั่นคงของภูมิภาค

(๓) การร่วมมือทางการพัฒนากับประเทศเพื่อนบ้าน ภูมิภาคโลก รวมถึงองค์กรภาครัฐและที่มีใช่ภาครัฐ

๕. การพัฒนากลไกการบริหารจัดการความมั่นคงแบบองค์รวม เพื่อให้กลไกสำคัญต่าง ๆ ทำงานได้อย่างมีประสิทธิภาพ มีการใช้หลักธรรมาภิบาล และการบังคับใช้กฎหมายอย่างเคร่งครัด

(๑) การรักษาความสงบภายในประเทศ

(๒) การป้องกันและแก้ไขปัญหาที่มีผลกระทบต่อความมั่นคง

(๓) การพัฒนาศักยภาพของประเทศให้พร้อมเผชิญภัยคุกคามที่กระทบต่อความมั่นคงของชาติ

(๔) การบูรณาการความร่วมมือด้านความมั่นคงกับอาเซียนและนานาชาติ รวมถึงองค์การ
ภาครัฐและที่มีใช้ภาครัฐ

(๕) การพัฒนากลไกการบริหารจัดการความมั่นคงแบบองค์รวม

๒. ยุทธศาสตร์ชาติด้านการสร้างความสามารถในการแข่งขัน มีเป้าหมายการพัฒนา
ที่มุ่งเน้นการยกระดับศักยภาพของประเทศในหลากหลายมิติ บนพื้นฐาน แนวคิด ๓ ประการ ได้แก่
(๑) “ต่อยอดอดีต” โดยมองกลับไปที่รากเหง้าทางเศรษฐกิจ อัตลักษณ์ วัฒนธรรม ประเพณี วิถีชีวิต และ
จุดเด่นทางทรัพยากรธรรมชาติ ที่หลากหลาย รวมทั้งความได้เปรียบเชิงเปรียบเทียบของประเทศในด้านอื่น ๆ
นำมา ประยุกต์ผสมผสานกับเทคโนโลยีและนวัตกรรม เพื่อให้สอดคล้องกับบริบทของ เศรษฐกิจ และสังคมโลก
สมัยใหม่ (๒) “ปรับปัจจุบัน” เพื่อปูทางสู่อนาคต ผ่านการพัฒนา โครงสร้างพื้นฐานของประเทศในมิติต่าง ๆ
ทั้งโครงข่ายระบบคมนาคมและขนส่ง โครงสร้างพื้นฐานวิทยาศาสตร์ เทคโนโลยี และดิจิทัล และการปรับ
สภาพแวดล้อม ให้เอื้อต่อการพัฒนาอุตสาหกรรมและบริการอนาคต และ (๓) “สร้างคุณค่าใหม่ ในอนาคต”
ด้วยการเพิ่มศักยภาพของผู้ประกอบการ พัฒนาคนรุ่นใหม่ รวมถึงปรับ รูปแบบธุรกิจ เพื่อตอบสนองต่อความ
ต้องการของตลาด ผสมผสานกับยุทธศาสตร์ ที่รองรับอนาคต บนพื้นฐานของการต่อยอดอดีตและปรับปัจจุบัน
พร้อมทั้งการส่งเสริม และสนับสนุนจากภาครัฐให้ประเทศไทยสามารถสร้างฐานรายได้และการจ้างงานใหม่
ขยายโอกาสทางการค้าและการลงทุนในเวทีโลก ควบคู่ไปกับการยกระดับรายได้และ การกินดีอยู่ดี รวมถึง
การเพิ่มขึ้นของคนชั้นกลางและลดความเหลื่อมล้ำของคนในประเทศได้ในคราวเดียวกัน

ตัวชี้วัด ประกอบด้วย

(๑) รายได้ประชาชาติ การขยายตัวของผลิตภัณฑ์มวลรวมภายในประเทศ และ
การกระจายรายได้

(๒) ผลิตภาพการผลิตของประเทศ ทั้งในปัจจัยการผลิตและแรงงาน

(๓) การลงทุนเพื่อการวิจัยและพัฒนา

(๔) ความสามารถในการแข่งขันของประเทศ

ประเด็นยุทธศาสตร์ชาติด้านการสร้าง ความสามารถในการแข่งขัน ประกอบด้วย

๕ ประเด็น ได้แก่

๑. การเกษตรสร้างมูลค่า ให้ความสำคัญกับการเพิ่มผลผลิตการผลิต ทั้งเชิงปริมาณและ
มูลค่า และความหลากหลายของสินค้าเกษตร ประกอบด้วย

(๑) เกษตรอัตลักษณ์พื้นถิ่น

(๒) เกษตรปลอดภัย

(๓) เกษตรชีวภาพ

(๔) เกษตรแปรรูป

(๕) เกษตรอัจฉริยะ

๒. อุตสาหกรรมและบริการแห่งอนาคต โดยสร้างอุตสาหกรรมและบริการแห่งอนาคต
ที่ขับเคลื่อนประเทศไทยไปสู่ประเทศที่พัฒนาแล้วด้วยนวัตกรรม และเทคโนโลยีแห่งอนาคต ประกอบด้วย

(๑) อุตสาหกรรมชีวภาพ

(๒) อุตสาหกรรมและบริการการแพทย์ครบวงจร

(๓) อุตสาหกรรมและบริการดิจิทัล ข้อมูล และปัญญาประดิษฐ์

(๔) อุตสาหกรรมและบริการขนส่งและโลจิสติกส์

(๕) อุตสาหกรรมความมั่นคงของประเทศ

๓. **สร้างความหลากหลายด้านการท่องเที่ยว** โดยการรักษาการเป็นจุดหมายปลายทางที่สำคัญของการท่องเที่ยวระดับโลกที่ดึงดูดนักท่องเที่ยวทุกระดับ และเพิ่มสัดส่วนของนักท่องเที่ยวที่มีคุณภาพสูง ประกอบด้วย

- (๑) ท่องเที่ยวเชิงสร้างสรรค์และวัฒนธรรม
- (๒) ท่องเที่ยวเชิงธุรกิจ
- (๓) ท่องเที่ยวเชิงสุขภาพ ความงาม และแพทย์แผนไทย
- (๔) ท่องเที่ยวสำราญทางน้ำ
- (๕) ท่องเที่ยวเชื่อมโยงภูมิภาค

๔. **โครงสร้างพื้นฐาน เชื่อมไทย เชื่อมโลก** ครอบคลุมถึงโครงสร้างพื้นฐานทางกายภาพในด้านโครงข่ายคมนาคม พื้นที่และเมือง รวมถึงเทคโนโลยี ตลอดจนโครงสร้างพื้นฐานทางเศรษฐกิจ

- (๑) เชื่อมโยงโครงข่ายคมนาคมไร้รอยต่อ
- (๒) สร้างและพัฒนาเขตเศรษฐกิจพิเศษ
- (๓) เพิ่มพื้นที่และเมืองเศรษฐกิจ
- (๔) พัฒนาโครงสร้างพื้นฐานเทคโนโลยีสมัยใหม่
- (๕) รักษาและเสริมสร้างเสถียรภาพทางเศรษฐกิจมหภาค

๕. **พัฒนาเศรษฐกิจบนพื้นฐานผู้ประกอบการยุคใหม่** สร้างและพัฒนาผู้ประกอบการยุคใหม่ที่มีทักษะและจิตวิญญาณของการเป็นผู้ประกอบการที่มีความสามารถในการแข่งขันและมีอัตลักษณ์ชัดเจน โดย (๑) สร้างผู้ประกอบการอัจฉริยะ (๒) สร้างโอกาสเข้าถึงบริการทางการเงิน (๓) สร้างโอกาสเข้าถึงตลาด (๔) สร้างโอกาสเข้าถึงข้อมูล และ (๕) ปรับบทบาทและโอกาสการเข้าถึงบริการภาครัฐ

- (๑) การเกษตรสร้างมูลค่า
- (๒) อุตสาหกรรมและบริการแห่งอนาคต
- (๓) สร้างความหลากหลายด้านการท่องเที่ยว
- (๔) โครงสร้างพื้นฐาน เชื่อมไทย เชื่อมโลก
- (๕) พัฒนาเศรษฐกิจบนพื้นฐานผู้ประกอบการยุคใหม่

๓. **ยุทธศาสตร์ชาติด้านการพัฒนาและเสริมสร้างศักยภาพทรัพยากรมนุษย์** มีเป้าหมายการพัฒนาที่สำคัญเพื่อพัฒนาคนในทุกมิติและในทุกช่วงวัยให้เป็นคนดี เก่ง และมีคุณภาพ โดยคนไทยมีความพร้อมทั้งกาย ใจ สติปัญญา มีพัฒนาการที่ดีรอบด้าน และมีสุขภาวะที่ดีในทุกช่วงวัย มีจิตสาธารณะ รับผิดชอบต่อสังคมและผู้อื่น มัธยัสถ์ อดออม โอบอ้อมอารี มีวินัย รักษาศีลธรรม และเป็นพลเมืองดีของชาติ มีหลักคิดที่ถูกต้อง มีทักษะที่จำเป็นในศตวรรษที่ ๒๑ มีทักษะสื่อสารภาษาอังกฤษและภาษาที่ ๓ และอนุรักษ์ภาษาท้องถิ่น มีนิสัยรักการเรียนรู้และการพัฒนาตนเองอย่างต่อเนื่องตลอดชีวิต สู้การเป็นคนไทยที่มีทักษะสูงเป็นนวัตกรรม นวัตกรรม ผู้ประกอบการ เกษตรกรยุคใหม่และอื่น ๆ โดยมีสัมมาชีฟตามความถนัดของตนเอง

ตัวชี้วัด ประกอบด้วย

- (๑) การพัฒนาคุณภาพชีวิต สุขภาวะ และความเป็นอยู่ที่ดีของคนไทย
- (๒) ผลสัมฤทธิ์ทางการศึกษาและการเรียนรู้ตลอดชีวิต
- (๓) การพัฒนาสังคมและครอบครัวไทย

**ประเด็นยุทธศาสตร์ชาติด้านการพัฒนาและเสริมสร้างศักยภาพทรัพยากรมนุษย์
ประกอบด้วย ๗ ประเด็น ได้แก่**

๑. การปรับเปลี่ยนค่านิยมและวัฒนธรรม มุ่งเน้นให้สถาบันทางสังคมร่วมปลูกฝังค่านิยมและวัฒนธรรมที่พึงประสงค์

- (๑) การปลูกฝังค่านิยมและวัฒนธรรม ผ่านการเลี้ยงดูในครอบครัว
- (๒) การบูรณาการเรื่องความซื่อสัตย์ วินัย คุณธรรม จริยธรรม ในการจัดการเรียนการสอนในสถานศึกษา
- (๓) การสร้างความเข้มแข็งในสถาบันทางศาสนา
- (๔) การปลูกฝังค่านิยมและวัฒนธรรมโดยใช้ชุมชนเป็นฐาน
- (๕) การสร้างค่านิยมและวัฒนธรรมที่พึงประสงค์จากภาคธุรกิจ
- (๖) การใช้สื่อและสื่อสารมวลชนในการปลูกฝังค่านิยมและวัฒนธรรมของคนในสังคม
- (๗) การส่งเสริมให้คนไทยมีจิตสาธารณะและมีความรับผิดชอบต่อส่วนรวม

๒. การพัฒนาศักยภาพคนตลอดช่วงชีวิต มุ่งเน้นการพัฒนาคนเชิงคุณภาพในทุกช่วงวัยประกอบด้วย

- (๑) ช่วงการตั้งครรภ์/ปฐมวัย เน้นการเตรียมความพร้อม ให้แก่พ่อแม่ก่อนการตั้งครรภ์
- (๒) ช่วงวัยเรียน/วัยรุ่น ปลูกฝังความเป็นคนดี มีวินัย พัฒนาทักษะการเรียนรู้ที่สอดคล้องกับศตวรรษที่ ๒๑

(๓) ช่วงวัยแรงงาน ยกระดับ ศักยภาพ ทักษะและสมรรถนะแรงงานสอดคล้องกับความต้องการของตลาด

- (๔) ช่วงวัยผู้สูงอายุ ส่งเสริมให้ผู้สูงอายุเป็นพลังในการขับเคลื่อนประเทศ

๓. ปฏิรูปกระบวนการเรียนรู้ที่ตอบสนองต่อการเปลี่ยนแปลงใน ศตวรรษที่ ๒๑ มุ่งเน้นผู้เรียนให้มีทักษะการเรียนรู้และมีใจใฝ่เรียนรู้ตลอดเวลา

- (๑) การปรับเปลี่ยนระบบการเรียนรู้ให้เอื้อต่อการพัฒนาทักษะสำหรับศตวรรษที่ ๒๑
- (๒) การเปลี่ยนโฉมบทบาท “ครู” ให้เป็นครูยุคใหม่
- (๓) การเพิ่มประสิทธิภาพระบบบริหารจัดการศึกษาในทุกระดับทุกประเภท
- (๔) การพัฒนาระบบการเรียนรู้ตลอดชีวิต
- (๕) การสร้างความตื่นตัวให้คนไทยตระหนักถึงบทบาท ความรับผิดชอบ และการวาง

ตำแหน่งของประเทศไทยในภูมิภาคเอเชียอาคเนย์และประชาคมโลก

- (๖) การวางพื้นฐานระบบรองรับการเรียนรู้โดยใช้ดิจิทัลแพลตฟอร์ม
- (๗) การสร้างระบบการศึกษาเพื่อเป็นเลิศทางวิชาการระดับนานาชาติ

๔. การตระหนักถึงพหุปัญญาของมนุษย์ที่หลากหลาย

(๑) การพัฒนาและส่งเสริมพหุปัญญาผ่านครอบครัว ระบบสถานศึกษา สภาพแวดล้อม รวมทั้งสื่อ ตั้งแต่ระดับปฐมวัย

(๒) การสร้างเส้นทางอาชีพ สภาพแวดล้อมการทำงาน และระบบสนับสนุนที่เหมาะสมสำหรับผู้มีความสามารถพิเศษผ่านกลไกต่าง ๆ

(๓) การดึงดูดกลุ่มผู้เชี่ยวชาญต่างชาติและคนไทยที่มีความสามารถในต่างประเทศให้มาสร้างและพัฒนาเทคโนโลยีและนวัตกรรมให้กับประเทศ

๕. การเสริมสร้างให้คนไทยมีสุขภาวะที่ดี ครอบคลุมทั้งด้านกาย ใจ สติปัญญา และสังคม

- (๑) การสร้างความรอบรู้ด้านสุขภาวะ
- (๒) การป้องกันและควบคุมปัจจัยเสี่ยงที่คุกคามสุขภาวะ
- (๓) การสร้างสภาพแวดล้อมที่เอื้อต่อการมีสุขภาวะที่ดี
- (๔) การพัฒนาระบบบริการสุขภาพที่ทันสมัยสนับสนุนการสร้างสุขภาวะที่ดี
- (๕) การส่งเสริมให้ชุมชนเป็นฐานในการสร้างสุขภาวะที่ดีในทุกพื้นที่

๖. การสร้างสภาพแวดล้อมที่เอื้อต่อการพัฒนาและเสริมสร้างศักยภาพทรัพยากรมนุษย์

- (๑) การสร้างความอยู่ดีมีสุขของครอบครัวไทย
- (๒) การส่งเสริมบทบาทการมีส่วนร่วมของภาครัฐ ภาคเอกชน องค์กรปกครองส่วนท้องถิ่น

ครอบครัว และชุมชนในการพัฒนาทรัพยากรมนุษย์

- (๓) การปลูกฝังและพัฒนาทักษะนอกห้องเรียน
- (๔) การพัฒนาระบบฐานข้อมูลเพื่อการพัฒนาทรัพยากรมนุษย์

๗. การเสริมสร้างศักยภาพการกีฬาในการสร้างคุณค่าทางสังคมและพัฒนาประเทศ

- (๑) การส่งเสริมการออกกำลังกายและกีฬาขั้นพื้นฐานให้กลายเป็นวิถีชีวิต
- (๒) การส่งเสริมให้ประชาชนมีส่วนร่วมในกิจกรรมออกกำลังกาย กีฬาและนันทนาการ
- (๓) การส่งเสริมการกีฬาเพื่อพัฒนาสู่ระดับอาชีพ
- (๔) การพัฒนาบุคลากรด้านการกีฬาและนันทนาการเพื่อรองรับการเติบโตของ

อุตสาหกรรมกีฬา

๔. ยุทธศาสตร์ชาติด้านการสร้างโอกาสและความเสมอภาคทางสังคม มีเป้าหมายการพัฒนาที่สำคัญที่ให้ความสำคัญการดึงเอาพลังของภาคส่วนต่าง ๆ ทั้งภาคเอกชน ประชาสังคม ชุมชนท้องถิ่น มาร่วมขับเคลื่อน โดยการสนับสนุนการรวมตัวของประชาชนในการร่วมคิดร่วมทำเพื่อส่วนรวม การกระจายอำนาจและความรับผิดชอบไปสู่กลไกบริหารราชการแผ่นดินในระดับท้องถิ่น การเสริมสร้างความเข้มแข็งของชุมชน ในการจัดการตนเอง และการเตรียมความพร้อมของประชากรไทยทั้งในมิติสุขภาพ เศรษฐกิจ สังคม และสภาพแวดล้อมให้เป็นประชากรที่มีคุณภาพสามารถพึ่งตนเอง และทำประโยชน์แก่ครอบครัว ชุมชน และสังคมให้นานที่สุด โดยรัฐให้หลักประกันการเข้าถึงบริการและสวัสดิการที่มีคุณภาพอย่างเป็นธรรมและทั่วถึง

ตัวชี้วัด ประกอบด้วย

- (๑) ความแตกต่างของรายได้และการเข้าถึงบริการภาครัฐระหว่างกลุ่มประชากร
- (๒) ความก้าวหน้าของการพัฒนาคน
- (๓) ความก้าวหน้าในการพัฒนาจังหวัดในการเป็นศูนย์กลางความเจริญทางเศรษฐกิจ

สังคม และเทคโนโลยี

- (๔) คุณภาพชีวิตของประชากรสูงอายุ

ประเด็นยุทธศาสตร์ชาติด้านการสร้างโอกาสและความเสมอภาคทางสังคม ประกอบด้วย

๔ ประเด็น ได้แก่

๑. การลดความเหลื่อมล้ำ สร้างความเป็นธรรมในทุกมิติ

- (๑) ปรับโครงสร้างเศรษฐกิจฐานราก
- (๒) ปฏิรูประบบภาษีและการคุ้มครองผู้บริโภค
- (๓) กระจายการถือครองที่ดินและการเข้าถึงทรัพยากร

(๔) เพิ่มผลิตภาพและคุ้มครองแรงงานไทยให้เป็นแรงงานฝีมือที่มีคุณภาพและความคิดริเริ่มสร้างสรรค์ มีความปลอดภัยในการทำงาน

(๕) สร้างหลักประกันทางสังคมที่ครอบคลุมและเหมาะสมกับคนทุกช่วงวัย ทุกเพศภาวะ และทุกกลุ่ม

(๖) ลงทุนทางสังคมแบบมุ่งเป้าเพื่อช่วยเหลือกลุ่มคนยากจนและกลุ่มผู้ด้อยโอกาสโดยตรง

(๗) สร้างความเป็นธรรมในการเข้าถึงบริการสาธารณสุข และการศึกษา โดยเฉพาะสำหรับผู้มีรายได้น้อยและกลุ่มผู้ด้อยโอกาส

(๘) สร้างความเป็นธรรมในการเข้าถึงกระบวนการยุติธรรมอย่างทั่วถึง

๒. การกระจายศูนย์กลางความเจริญทางเศรษฐกิจ สังคมและเทคโนโลยี

(๑) พัฒนาศูนย์กลางความเจริญทางเศรษฐกิจ สังคมและเทคโนโลยีในภูมิภาค

(๒) กำหนดแผนพัฒนาเศรษฐกิจและสังคมของแต่ละกลุ่มจังหวัดในมิติต่าง ๆ

(๓) จัดระบบเมืองที่เอื้อต่อการสร้างชีวิตและสังคมที่มีคุณภาพและปลอดภัย ให้สามารถตอบสนองต่อสังคมสูงวัยและแนวโน้มของการขยายตัวของเมืองในอนาคต

(๔) ปรับโครงสร้างและแก้ไขกฎหมายระเบียบบริหารราชการแผ่นดิน เพื่อวางระบบและกลไกการบริหารงานในระดับภาค กลุ่มจังหวัด

(๕) สนับสนุนการพัฒนาพื้นที่บนฐานข้อมูล ความรู้ เทคโนโลยีและนวัตกรรม

(๖) การพัฒนากำลังแรงงานในพื้นที่

๓. การเสริมสร้างพลังทางสังคม

(๑) สร้างสังคมเข้มแข็งที่แบ่งปัน ไม่ทอดทิ้งกัน และมีคุณธรรม โดยสนับสนุนการรวมตัวและดึงพลังของภาคส่วนต่าง ๆ

(๒) การรองรับสังคมสูงวัยอย่างมีคุณภาพ

(๓) สนับสนุนความร่วมมือระหว่างภาครัฐ ภาคเอกชน ภาควิชาการ ภาคประชาสังคมและภาคประชาชน

(๔) ส่งเสริมความเสมอภาคทางเพศและบทบาทของสตรีในการสร้างสรรค์สังคม

(๕) สนับสนุนการพัฒนาบนฐานทุนทางสังคมและวัฒนธรรม

(๖) สนับสนุนการพัฒนาเทคโนโลยีสารสนเทศ และสื่อสร้างสรรค์เพื่อรองรับสังคมยุคดิจิทัล

๔. การเพิ่มขีดความสามารถของชุมชนท้องถิ่นในการพัฒนา การพึ่งตนเองและการจัดการตนเอง

(๑) ส่งเสริมการปรับพฤติกรรมในระดับครัวเรือน ให้มีขีดความสามารถในการจัดการวางแผนชีวิต สุขภาพ ครอบครัว การเงินและอาชีพ

(๒) เสริมสร้างศักยภาพของชุมชนในการพึ่งตนเองและการพึ่งพากันเอง

(๓) สร้างการมีส่วนร่วมของภาคส่วนต่าง ๆ เพื่อสร้างประชาธิปไตยชุมชน

(๔) สร้างภูมิคุ้มกันทางปัญญาให้กับชุมชน

๕. ยุทธศาสตร์ชาติด้านการสร้างการเติบโตบนคุณภาพชีวิตที่เป็นมิตรกับสิ่งแวดล้อม

มีเป้าหมายการพัฒนาที่สำคัญเพื่อนำไปสู่การบรรลุเป้าหมายการพัฒนาที่ยั่งยืนในทุกมิติ ทั้งมิติด้านสังคม เศรษฐกิจ สิ่งแวดล้อม ธรรมภิบาล และความเป็นหุ้นส่วนความร่วมมือระหว่างกันทั้งภายในและภายนอกประเทศอย่างบูรณาการ ใช้พื้นที่เป็นตัวตั้งในการกำหนดกลยุทธ์และแผนงาน และการให้ทุกฝ่ายที่เกี่ยวข้องได้เข้ามามีส่วนร่วมในแบบทางตรงให้มากที่สุดเท่าที่จะเป็นไปได้ โดยเป็นการดำเนินการบนพื้นฐานการเติบโต

ร่วมกันไม่ว่าจะเป็นทางเศรษฐกิจ สิ่งแวดล้อม และคุณภาพชีวิต โดยให้ความสำคัญกับการสร้างสมดุล ทั้ง ๓ ด้าน อันจะนำไปสู่ความยั่งยืนเพื่อคนรุ่นต่อไปอย่างแท้จริง

ตัวชี้วัด ประกอบด้วย

- (๑) พื้นที่สีเขียวที่เป็นมิตรกับสิ่งแวดล้อม
- (๒) สภาพแวดล้อมและทรัพยากรธรรมชาติที่เสื่อมโทรมได้รับการฟื้นฟู
- (๓) การเติบโตที่เป็นมิตรกับสิ่งแวดล้อม
- (๔) ปริมาณก๊าซเรือนกระจก มูลค่าเศรษฐกิจฐานชีวภาพ

ประเด็นยุทธศาสตร์ชาติด้านการสร้างการเติบโตบนคุณภาพชีวิตที่เป็นมิตรต่อสิ่งแวดล้อม ประกอบด้วย ๖ ประเด็น ได้แก่

๑. สร้างการเติบโตอย่างยั่งยืนบนสังคมเศรษฐกิจสีเขียว

(๑) เพิ่มมูลค่าของเศรษฐกิจฐานชีวภาพให้สอดคล้องกับยุทธศาสตร์ด้านการสร้างความสามารถในการแข่งขัน

- (๒) อนุรักษ์และฟื้นฟูความหลากหลายทางชีวภาพในและนอกถิ่นกำเนิด
- (๓) อนุรักษ์และฟื้นฟูแม่น้ำลำคลองและแหล่งน้ำธรรมชาติ ทั่วประเทศ
- (๔) รักษาและเพิ่มพื้นที่สีเขียวที่เป็นมิตรกับสิ่งแวดล้อม
- (๕) ส่งเสริมการบริโภคและการผลิตที่ยั่งยืน

๒. สร้างการเติบโตอย่างยั่งยืนบนสังคมเศรษฐกิจภาคทะเล

(๑) เพิ่มมูลค่าของเศรษฐกิจฐานชีวภาพทางทะเล

(๒) ปรับปรุง ฟื้นฟู และสร้างใหม่ทรัพยากรทางทะเลและชายฝั่งทั้งระบบ

(๓) ฟื้นฟูชายหาดที่เป็นแหล่งท่องเที่ยว ชายฝั่งทะเลได้รับการป้องกันและแก้ไขทั้งระบบ และมีนโยบายการจัดการชายฝั่งแบบบูรณาการอย่างเป็นองค์รวม

- (๔) พัฒนาและเพิ่มสัดส่วนกิจกรรมทางทะเลที่เป็นมิตรต่อสิ่งแวดล้อม

๓. สร้างการเติบโตอย่างยั่งยืนบนสังคมที่เป็นมิตรต่อสภาพภูมิอากาศ

(๑) ลดการปล่อยก๊าซเรือนกระจก

(๒) มีการปรับตัวเพื่อลดความสูญเสียและเสียหายจากภัยธรรมชาติและผลกระทบที่เกี่ยวข้องกับการเปลี่ยนแปลงสภาพภูมิอากาศ

(๓) มุ่งเป้าสู่การลงทุนที่เป็นมิตรต่อสภาพภูมิอากาศในการพัฒนาโครงสร้างพื้นฐานของภาครัฐและภาคเอกชน

(๔) พัฒนาและสร้างระบบรับมือปรับตัวต่อโรคอุบัติใหม่ และโรคอุบัติซ้ำที่เกิดจากการเปลี่ยนแปลงภูมิอากาศ

๔. พัฒนาพื้นที่เมือง ชนบท เกษตรกรรมและอุตสาหกรรมเชิงนิเวศ มุ่งเน้น ความเป็นเมืองที่เติบโตอย่างต่อเนื่อง

(๑) จัดทำแผนผังภูมินิเวศเพื่อการพัฒนาเมือง ชนบท พื้นที่เกษตรกรรมและอุตสาหกรรม รวมถึงพื้นที่อนุรักษ์ตามศักยภาพ และความเหมาะสมทางภูมินิเวศอย่างเป็นเอกภาพ

(๒) พัฒนาพื้นที่เมือง ชนบท เกษตรกรรม และอุตสาหกรรมเชิงนิเวศ ที่มีการบริหารจัดการตามแผนผังภูมินิเวศ อย่างยั่งยืน

(๓) จัดการมลพิษที่มีผลกระทบต่อสิ่งแวดล้อม และสารเคมีในภาคเกษตรทั้งระบบ ให้เป็นไปตามมาตรฐานสากลและค่ามาตรฐานสากล

(๔) สงวนรักษา อนุรักษ์ พันธุ์ และพัฒนาทรัพยากรธรรมชาติ มรดกทางสถาปัตยกรรม และศิลปวัฒนธรรม อัตลักษณ์ และวิถีชีวิตพื้นถิ่นบนฐานธรรมชาติ และฐานวัฒนธรรมอย่างยั่งยืน

(๕) พัฒนาเครือข่ายองค์กรพัฒนาเมืองและชุมชน รวมทั้งกลุ่มอาสาสมัคร ด้วยกลไกการมีส่วนร่วมของทุกภาคส่วนในท้องถิ่น

(๖) เสริมสร้างระบบสาธารณสุขและอนามัยสิ่งแวดล้อม และยกระดับความสามารถ ในการป้องกันโรคอุบัติใหม่และอุบัติซ้ำ

๕. พัฒนาความมั่นคงน้ำ พลังงาน และเกษตรที่เป็นมิตรต่อสิ่งแวดล้อม

(๑) พัฒนาการจัดการน้ำเชิงลุ่มน้ำทั้งระบบเพื่อเพิ่มความมั่นคงด้านน้ำของประเทศ

(๒) เพิ่มผลิตภาพของน้ำทั้งระบบในการใช้น้ำอย่างประหยัด รู้คุณค่า และสร้างมูลค่าเพิ่ม จากการใช้น้ำให้ทัดเทียมกับระดับสากล

(๓) พัฒนาความมั่นคงพลังงานของประเทศ และส่งเสริมการใช้พลังงานที่เป็นมิตร ต่อสิ่งแวดล้อม

(๔) เพิ่มประสิทธิภาพการใช้พลังงาน โดยลดความเข้มข้นของการใช้พลังงาน

(๕) พัฒนาความมั่นคงด้านการเกษตร และอาหารของประเทศและชุมชนในมิติปริมาณ คุณภาพ ราคาและการเข้าถึงอาหาร

๖. ยกระดับกระบวนการทัศน์เพื่อกำหนดอนาคตประเทศ

(๑) ส่งเสริมคุณลักษณะและพฤติกรรมที่พึงประสงค์ด้านสิ่งแวดล้อมและคุณภาพชีวิตที่ดี

(๒) พัฒนาเครื่องมือ กลไกและระบบยุติธรรม และระบบประชาธิปไตยสิ่งแวดล้อม

(๓) จัดโครงสร้างเชิงสถาบันเพื่อจัดการประเด็นร่วม ด้านการบริหารจัดการ ทรัพยากรธรรมชาติและสิ่งแวดล้อมที่สำคัญ

(๔) พัฒนาและดำเนินโครงการที่ยกระดับกระบวนการทัศน์ เพื่อกำหนดอนาคตประเทศ ด้านทรัพยากรธรรมชาติ สิ่งแวดล้อม และวัฒนธรรม บนหลักของการมีส่วนร่วม และธรรมาภิบาล

๖. ยุทธศาสตร์ชาติด้านการปรับสมดุลและพัฒนาระบบการบริหารจัดการภาครัฐ

มีเป้าหมายการพัฒนาที่สำคัญเพื่อปรับเปลี่ยนภาครัฐที่ยึดหลัก “ภาครัฐของประชาชน เพื่อประชาชนและประโยชน์ส่วนรวม” โดยภาครัฐต้องมีขนาดที่เหมาะสมกับบทบาท ภารกิจ แยกแยะบทบาทหน่วยงานของรัฐที่ทำหน้าที่ในการกำกับหรือในการให้บริการ ยึดหลักธรรมาภิบาล ปรับวัฒนธรรมการทำงานให้มุ่งผลสัมฤทธิ์และผลประโยชน์ ส่วนรวม มีความทันสมัย และพร้อมที่จะปรับตัวให้ทันต่อการเปลี่ยนแปลงของโลก อยู่ตลอดเวลา โดยเฉพาะอย่างยิ่งการนำนวัตกรรม เทคโนโลยีข้อมูลขนาดใหญ่ ระบบการทำงานที่เป็นดิจิทัลเข้ามาประยุกต์ใช้ อย่างคุ้มค่า และปฏิบัติงานเทียบได้กับมาตรฐานสากล รวมทั้งมีลักษณะเปิดกว้าง เชื่อมโยงถึงกันและเปิดโอกาสให้ทุกภาคส่วนเข้ามามีส่วนร่วมเพื่อตอบสนองความต้องการของประชาชนได้อย่างสะดวก รวดเร็ว และโปร่งใส โดยทุกภาคส่วนในสังคมต้องร่วมกันปลูกฝังค่านิยมความซื่อสัตย์สุจริต ความมัยยัสต์ และสร้างจิตสำนึกในการปฏิเสธไม่ยอมรับการทุจริตประพฤติมิชอบอย่างสิ้นเชิง นอกจากนี้ กฎหมายต้องมีความชัดเจน มีเพียงเท่าที่จำเป็น มีความทันสมัย มีความเป็นสากล มีประสิทธิภาพ และนำไปสู่การลดความเหลื่อมล้ำและเอื้อต่อการพัฒนา โดยกระบวนการยุติธรรมมีการบริหารที่มีประสิทธิภาพ เป็นธรรม ไม่เลือกปฏิบัติ และการอำนวยความสะดวกตามหลักนิติธรรม

ตัวชี้วัด ประกอบด้วย

- (๑) ระดับความพึงพอใจของประชาชนต่อการให้บริการสาธารณะของภาครัฐ
- (๒) ประสิทธิภาพของการบริการภาครัฐ
- (๓) ระดับความโปร่งใส การทุจริต ประพฤติมิชอบ
- (๔) ความเสมอภาคในกระบวนการยุติธรรม

ประเด็นยุทธศาสตร์ชาติด้านการปรับสมดุลและพัฒนาระบบการบริหารจัดการภาครัฐ ประกอบด้วย ๘ ประเด็น ได้แก่

๑. ภาครัฐที่ยึดประชาชนเป็นศูนย์กลาง ตอบสนองความต้องการ และให้บริการอย่าง สะดวกรวดเร็ว โปร่งใส

- (๑) การให้บริการสาธารณะของภาครัฐ ได้มาตรฐานสากลและเป็นระดับแนวหน้าของภูมิภาค
- (๒) ภาครัฐมีความเชื่อมโยงในการให้บริการสาธารณะต่าง ๆ ผ่านการนำเทคโนโลยีดิจิทัล มาประยุกต์ใช้

๒. ภาครัฐบริหารงานแบบบูรณาการโดยมียุทธศาสตร์ชาติเป็นเป้าหมาย และเชื่อมโยงการพัฒนาในทุกระดับ ทุกประเด็น ทุกภารกิจ และทุกพื้นที่

- (๑) ให้ยุทธศาสตร์ชาติเป็นกลไกขับเคลื่อนการพัฒนาประเทศ
- (๒) ระบบการเงินการคลังประเทศ สนับสนุนการขับเคลื่อนยุทธศาสตร์ชาติ
- (๓) ระบบติดตามประเมินผลที่สะท้อนการบรรลุเป้าหมายยุทธศาสตร์ชาติในทุกระดับ

๓. ภาครัฐมีขนาดเล็กกระทัดรัด เหมาะสมกับภารกิจ ส่งเสริมให้ประชาชน และทุกภาคส่วนมีส่วนร่วมในการพัฒนาประเทศ

- (๑) ภาครัฐมีขนาดที่เหมาะสม
- (๒) ทุกภาคส่วนมีส่วนร่วมในการพัฒนาประเทศ
- (๓) ส่งเสริมการกระจายอำนาจ และสนับสนุนบทบาทชุมชนท้องถิ่นให้องค์กรปกครองส่วนท้องถิ่นเป็นหน่วยงานที่มีสมรรถนะสูงตั้งอยู่บนหลักธรรมาภิบาล

๔. ภาครัฐมีความทันสมัย

- (๑) องค์กรภาครัฐมีความยืดหยุ่นเหมาะสมกับบริบทการพัฒนาประเทศ
- (๒) พัฒนาและปรับระบบวิธีการปฏิบัติราชการให้ทันสมัย

๕. บุคลากรภาครัฐเป็นคนดีและเก่ง ยึดหลักคุณธรรม จริยธรรม มีจิตสำนึก มีความสามารถสูง มุ่งมั่น และเป็นมืออาชีพ

- (๑) ภาครัฐมีการบริหารกำลังคนที่มีความคล่องตัว ยึดระบบคุณธรรม
- (๒) บุคลากรภาครัฐยึดค่านิยมในการทำงานเพื่อประชาชน มีคุณธรรม และมีการพัฒนาตามเส้นทางความก้าวหน้าในอาชีพ

๖. ภาครัฐมีความโปร่งใส ปลดการทุจริตและประพฤติมิชอบ

- (๑) ประชาชนและภาคต่าง ๆ ในสังคมร่วมมือกันในการป้องกันการทุจริตและประพฤติมิชอบ
- (๒) บุคลากรภาครัฐยึดมั่นในหลักคุณธรรม จริยธรรมและความซื่อสัตย์สุจริต
- (๓) การปราบปรามการทุจริตประพฤติมิชอบมีประสิทธิภาพมีความเด็ดขาดเป็นธรรมและตรวจสอบได้

(๔) การบริหารจัดการการป้องกันและปราบปรามการทุจริตอย่างเป็นระบบแบบบูรณาการ

๗. กฎหมายมีความสอดคล้องเหมาะสมกับบริบทต่าง ๆ และมีเท่าที่จำเป็น

(๑) ภาครัฐจัดให้มีกฎหมายที่สอดคล้องและเหมาะสมกับบริบทต่างๆ ที่เปลี่ยนแปลง

(๒) มีกฎหมายเท่าที่จำเป็น

(๓) การบังคับใช้กฎหมายอย่างมีประสิทธิภาพเท่าเทียม มีการเสริมสร้างประสิทธิภาพการ

ใช้กฎหมาย

๘. กระบวนการยุติธรรมเคารพสิทธิมนุษยชนและปฏิบัติต่อประชาชน โดยเสมอภาค

(๑) บุคลากรและหน่วยงานในกระบวนการยุติธรรมเคารพและยึดมั่น ในหลักประชาธิปไตย เคารพศักดิ์ศรีความเป็นมนุษย์ที่พึงได้รับการปฏิบัติอย่างเท่าเทียม

(๒) ทุกหน่วยงานในกระบวนการยุติธรรม มีบทบาทเชิงรุกร่วมกันในทุกขั้นตอนของการ ค้นหาความจริง

(๓) หน่วยงานในกระบวนการยุติธรรมทั้งทางแพ่ง อาญา และปกครองมีเป้าหมายและ ยุทธศาสตร์ร่วมกัน

(๔) ส่งเสริมระบบยุติธรรมทางเลือก ระบบยุติธรรมชุมชน และการมีส่วนร่วมของ ประชาชนในกระบวนการยุติธรรม

(๕) พัฒนามาตรการอื่นแทนโทษทางอาญา

แผนพัฒนาเศรษฐกิจและสังคมแห่งชาติ ฉบับที่ ๑๒

เนื่องด้วยในการจัดทำแผนพัฒนาท้องถิ่น ขององค์การปกครองส่วนท้องถิ่นนั้น จะต้อง สอดคล้องกับแผนยุทธศาสตร์พัฒนาขององค์กรปกครองส่วนท้องถิ่น โดยแผนยุทธศาสตร์การพัฒนาจะต้อง สอดคล้องกับแผนพัฒนาเศรษฐกิจและสังคมแห่งชาติ ฉบับที่ ๑๒ ดังนั้น เพื่อให้การจัดทำแผนพัฒนาท้องถิ่น (พ.ศ. ๒๕๖๖ - ๒๕๗๐) ขององค์การบริหารส่วนจังหวัดลำพูน มีความสอดคล้องกับทิศทางแผนพัฒนา เศรษฐกิจและสังคมแห่งชาติ ฉบับที่ ๑๒ จึงได้นำทิศทางของแผนพัฒนาเศรษฐกิจและสังคมแห่งชาติดังกล่าว มาประกอบในการจัดทำแผนพัฒนาท้องถิ่นให้เหมาะสมกับสภาวะการณ์ขององค์การบริหารส่วนจังหวัด ซึ่งทิศทางของแผนพัฒนาเศรษฐกิจและสังคมแห่งชาติ ฉบับที่ ๑๒ มีทั้งหมด ๑๐ ยุทธศาสตร์ โดยมี ๖ ยุทธศาสตร์ตามกรอบ ยุทธศาสตร์ชาติ ๒๐ ปี และอีก ๔ ยุทธศาสตร์ที่เป็นปัจจัยสนับสนุน ดังนี้

๑. ยุทธศาสตร์การเสริมสร้างและพัฒนาศักยภาพทุนมนุษย์ ทุนมนุษย์ของประเทศไทยยังมี ปัญหาในด้านคุณภาพคนในแต่ละช่วงวัย โดยผลลัพธ์ทางการศึกษาของเด็กวัยเรียนค่อนข้างต่ำ การพัฒนา ความรู้และทักษะของแรงงานไม่ตรงกับตลาดงาน ในขณะที่คนไทยจำนวนไม่น้อยยังไม่สามารถคัดกรอง และ เลือกรับวัฒนธรรมได้อย่างเหมาะสม ซึ่งส่งผลต่อวิกฤตค่านิยม ทัศนคติ และพฤติกรรมในการดำเนินชีวิต การพัฒนาในระยะต่อไป จึงต้องให้ความสำคัญกับการวางรากฐานการพัฒนาคนให้มีความสมบูรณ์ เพื่อให้ คนไทยมีทัศนคติ และพฤติกรรมตามบรรทัดฐานที่ดีของสังคม ได้รับการศึกษาที่มีคุณภาพสูง ตามมาตรฐานสากล และสามารถเรียนรู้ด้วยตนเองอย่างต่อเนื่อง มีสุขภาวะที่ดีขึ้น คนทุกช่วงวัยมีทักษะ ความรู้ และความสามารถเพิ่มขึ้น รวมทั้งสถาบันทางสังคมมีความเข้มแข็งและมีส่วนร่วมในการพัฒนาประเทศ เพิ่มขึ้น

แนวทางการพัฒนาที่สำคัญ ประกอบด้วย

(๑) ปรับเปลี่ยนค่านิยมคนไทยให้มีคุณธรรม จริยธรรม มีวินัย จิตสาธารณะ และพฤติกรรมที่พึงประสงค์ อาทิ ส่งเสริมให้มีกิจกรรมการเรียนการสอนทั้งใน และนอกห้องเรียนที่สอดแทรกคุณธรรม จริยธรรม ความมีระเบียบวินัย และจิตสาธารณะ

(๒) พัฒนาศักยภาพ คนให้มีทักษะ ความรู้ และความสามารถในการดำรงชีวิตอย่างมีคุณค่า อาทิ ส่งเสริมเด็กปฐมวัยให้มีการพัฒนา ทักษะทางสมองและทางสังคมที่เหมาะสม เด็กวัยเรียนและวัยรุ่นมีทักษะการคิดวิเคราะห์อย่างเป็นระบบ

(๓) ยกระดับคุณภาพการศึกษาและการเรียนรู้ตลอดชีวิต อาทิ ปรับระบบบริหารจัดการสถานศึกษาขนาดเล็ก ให้มีการจัดทรัพยากรร่วมกันให้มีขนาดและจำนวนที่เหมาะสม ปรับปรุงแหล่งเรียนรู้ในชุมชนให้เป็นแหล่ง เรียนรู้เชิงสร้างสรรค์และมีชีวิต

(๔) ลดปัจจัยเสี่ยงด้านสุขภาพและให้ทุกภาคส่วนคำนึงถึงผลกระทบต่อสุขภาพ อาทิ ส่งเสริมให้มีกิจกรรมทางสุขภาพและโภชนาการที่เหมาะสมกับวัยปรับปรุงมาตรการทางกฎหมายและภาชีในการควบคุมผลิตภัณฑ์ที่ส่งผลเสียต่อสุขภาพ

(๕) เพิ่มประสิทธิภาพการบริหารจัดการระบบสุขภาพ ภาครัฐและปรับระบบการเงินการคลังด้านสุขภาพ อาทิ ปรับระบบบริหารจัดการทรัพยากรร่วมกันระหว่าง สถานพยาบาลทุกสังกัดในเขตพื้นที่สุขภาพ

(๖) พัฒนาระบบการดูแลและสร้างสภาพแวดล้อมที่เหมาะสมกับ สังคมสูงวัย อาทิ ผลักดันให้มีกฎหมายการดูแลผู้สูงอายุระยะยาว

(๗) ผลักดันให้สถาบันทางสังคมมีส่วนร่วมพัฒนาประเทศอย่างเข้มแข็ง อาทิ กำหนดมาตรการดูแลครอบครัวที่เปราะบางและส่งเสริมสถาบันการศึกษาให้เป็นแหล่งบริการความรู้ทางวิชาการที่ทุกคนเข้าถึงได้

๒. ยุทธศาสตร์การสร้างความเป็นธรรมและลดความเหลื่อมล้ำในสังคม การพัฒนาในช่วงที่ผ่านมาทำให้สังคมไทยก้าวหน้าไปหลายด้าน แต่การแก้ปัญหาความเหลื่อมล้ำและสร้างความเป็นธรรมในสังคมไทยมีความคืบหน้าช้า ทั้งเรื่องความแตกต่างของรายได้ระหว่างกลุ่มประชากร ความแตกต่างของคุณภาพการบริการภาครัฐ รวมทั้งข้อจำกัดในการเข้าถึงกระบวนการยุติธรรมและเทคโนโลยีของกลุ่มผู้ด้อยโอกาสและกลุ่มที่อยู่ในพื้นที่ห่างไกล ดังนั้น การพัฒนาในระยะต่อไป จึงจำเป็นต้องมุ่งลดปัญหาความเหลื่อมล้ำด้านรายได้ของกลุ่มคนที่มีฐานะทางเศรษฐกิจสังคมที่แตกต่างกัน แก้ไขปัญหาความยากจนเพิ่มโอกาสการเข้าถึงบริการพื้นฐานทางสังคมของภาครัฐ รวมทั้งเพิ่มศักยภาพชุมชนและเศรษฐกิจฐานรากให้มีความเข้มแข็ง เพื่อให้ชุมชนพึ่งพาตนเองและได้รับส่วนแบ่งผลประโยชน์ทางเศรษฐกิจมากขึ้น

แนวทางการพัฒนาสำคัญ ประกอบด้วย

(๑) การเพิ่มโอกาสให้กับกลุ่มเป้าหมาย ประชากรร้อยละ ๔๐ ที่มีรายได้ต่ำสุดสามารถเข้าถึงบริการที่มีคุณภาพของรัฐและมีอาชีพ อาทิ ขยายโอกาสการเข้าถึงการศึกษาที่มีคุณภาพให้แก่เด็กและเยาวชนที่ด้อยโอกาสทางการศึกษาอย่างต่อเนื่อง โดยให้การดูแลนักเรียนที่ครอบครัวยากจนตั้งแต่การสร้างรายได้ของครัวเรือน สนับสนุนค่าเดินทางไปยังสถานศึกษา ให้ทุนการศึกษาต่อระดับสูง

(๒) การกระจายการให้บริการภาครัฐทั้งด้านการศึกษา สาธารณสุข และสวัสดิการที่มีคุณภาพให้ ครอบคลุมและทั่วถึง อาทิ บริหารจัดการการให้บริการสาธารณสุขที่มีคุณภาพให้ครอบคลุมทุกพื้นที่ ผ่านการพัฒนาระบบส่งต่อผู้ป่วยทั้งในระดับจังหวัด ภาค และระดับประเทศให้มีประสิทธิภาพมากขึ้น

(๓) เสริมสร้างศักยภาพชุมชน การพัฒนาเศรษฐกิจชุมชนและการสร้างความเข้มแข็งการเงินฐานรากตามหลักปรัชญาของเศรษฐกิจพอเพียง เพื่อให้ชุมชนสามารถพึ่งพาตนเองได้ มีสิทธิในการจัดการที่ดินและทรัพยากร ภายในชุมชน อาทิ สนับสนุนการให้ความรู้ในการบริหารจัดการทางการเงินแก่ชุมชนและครัวเรือน การปรับ องค์การการเงินของชุมชนให้ทำหน้าที่เป็นสถาบันการเงินในระดับหมู่บ้าน/ตำบลที่ทำหน้าที่ทั้งการให้กู้ยืมและ การออม และจัดตั้งโครงข่ายการเงินฐานรากโดยมีธนาคารออมสินและธนาคารเพื่อการเกษตรและสหกรณ์เป็นแม่ข่าย

๓. ยุทธศาสตร์การสร้างความเข้มแข็งทางเศรษฐกิจและแข่งขันได้อย่างยั่งยืน เศรษฐกิจไทยขยายตัวต่ำกว่าศักยภาพอย่างต่อเนื่องเป็นเวลาหลายปี ทั้งจากผลกระทบของเศรษฐกิจโลกซบเซา และข้อจำกัดภายในประเทศเองที่เป็นอุปสรรคต่อการเพิ่มผลิตภาพและขีดความสามารถในการแข่งขัน รวมทั้งฐานเศรษฐกิจภายในประเทศขยายตัวช้าการพัฒนา ๕ ปีต่อจากนี้ไป จึงเน้นให้เศรษฐกิจเติบโตได้ตามศักยภาพและมีเสถียรภาพ ภาคส่งออกมีการพัฒนาจนสามารถขยายตัวและเป็นกลไกสำคัญในการขับเคลื่อนเศรษฐกิจไทย ผลิตภาพการผลิตของประเทศเพิ่มขึ้น การลงทุนภาครัฐและเอกชนมีการขยายตัวอย่างต่อเนื่องและมาจากความร่วมมือกันมากขึ้น ประชาชนและผู้ประกอบการเข้าสู่ระบบภาษีมากขึ้น และประเทศไทยมีขีดความสามารถในการแข่งขันทางเศรษฐกิจสูงขึ้น นอกจากนี้ ยังเน้นให้เศรษฐกิจรายสาขามีการเติบโตอย่างเข้มแข็ง ภาคการเกษตรเน้น เกษตรกรรมยั่งยืนและให้เกษตรกรมีรายได้เพิ่มขึ้น มีการพัฒนาเมืองอุตสาหกรรมนิเวศ การท่องเที่ยวสามารถทำรายได้และแข่งขันได้มากขึ้น วิสาหกิจขนาดกลางและขนาดย่อมมีบทบาทต่อระบบเศรษฐกิจมากขึ้น ภาคการเงินมีประสิทธิภาพเพิ่มขึ้น

แนวทางการพัฒนาที่สำคัญ ประกอบด้วย

(๑) การบริหารจัดการเศรษฐกิจส่วนรวม ทั้งในด้านการคลัง อาทิ เพิ่มประสิทธิภาพการจัดแผนงานโครงการ การจัดสรรงบประมาณ การบริหาร และการตรวจสอบกระบวนการงบประมาณ และด้านการเงิน อาทิ เพิ่มประสิทธิภาพของระบบการเงิน และสถาบันการเงินทั้งในตลาดเงินและตลาดทุน ให้สามารถสนับสนุนการขยายตัวทางเศรษฐกิจ

(๒) การเสริมสร้างและพัฒนาขีดความสามารถในการแข่งขันของภาคการผลิตและบริการ มุ่งเน้นการสร้าง ความเชื่อมโยงของห่วงโซ่มูลค่าระหว่างภาคเกษตร อุตสาหกรรมบริการ และการค้าการลงทุน เพื่อยกระดับศักยภาพในการแข่งขันของประเทศ โดยยกระดับการผลิตสินค้าเกษตรและอาหารเข้าสู่ระบบมาตรฐาน ต่อยอดความเข้มแข็งของอุตสาหกรรมที่มีศักยภาพปัจจุบัน เพื่อยกระดับไปสู่อุตสาหกรรมที่ใช้เทคโนโลยีขั้นสูง วางอนาคตรากฐานการพัฒนาอุตสาหกรรม เสริมสร้างขีดความสามารถการแข่งขันในเชิงธุรกิจของภาคบริการ ปรับปรุงแก้ไขกฎหมายและกฎระเบียบ เพื่อส่งเสริมการค้าที่เป็นธรรมและอำนวยความสะดวกด้านการค้าการลงทุน

๔. ยุทธศาสตร์การเติบโตที่เป็นมิตรกับสิ่งแวดล้อมเพื่อการพัฒนาที่ยั่งยืน ปัจจุบันสภาพทรัพยากรธรรมชาติและสิ่งแวดล้อมกำลังเป็นจุดอ่อนสำคัญต่อการรักษาฐานการผลิตและการให้บริการ รวมทั้งการดำรงชีวิตของคนไทย ซึ่งปัญหาดังกล่าวเกิดจากการลดลงของพื้นที่ป่าไม้ ทรัพยากรดินเสื่อมโทรม ความหลากหลายทางชีวภาพถูกคุกคาม ความเสี่ยงในการขาดแคลนทรัพยากรน้ำในอนาคต ปัญหาสิ่งแวดล้อมเพิ่มสูงขึ้นตามการขยายตัวของเศรษฐกิจและชุมชนเมือง การเปลี่ยนแปลงสภาพภูมิอากาศและภัยพิบัติทางธรรมชาติมีความผันผวนและรุนแรงมากขึ้น และข้อตกลงระหว่างประเทศเกี่ยวกับการเปลี่ยนแปลงสภาพภูมิอากาศทวีความเข้มข้น ซึ่งจะส่งผลต่อแนวทางการพัฒนาประเทศในอนาคต

ดังนั้น การพัฒนาในระยะต่อไปจึงมุ่งเน้นการรักษาและฟื้นฟูฐานทรัพยากรธรรมชาติ การสร้างความมั่นคงด้านน้ำ และการบริหารจัดการทรัพยากรน้ำให้มีประสิทธิภาพ การสร้างคุณภาพ

สิ่งแวดล้อมที่ดี ลดมลพิษ และลดผลกระทบต่อสุขภาพของประชาชนและระบบนิเวศ การเพิ่มประสิทธิภาพการลดก๊าซเรือนกระจกและขีดความสามารถในการปรับตัวต่อการเปลี่ยนแปลงสภาพภูมิอากาศ และการเพิ่มประสิทธิภาพการบริหารจัดการเพื่อลดความเสี่ยงจากภัยพิบัติ และลดความสูญเสียในชีวิตและทรัพย์สินที่เกิดจากสาธารณภัย

แนวทางการพัฒนาสำคัญ ประกอบด้วย

- (๑) การรักษาฟื้นฟูทรัพยากรธรรมชาติ สร้าง สมดุลของการอนุรักษ์และใช้ประโยชน์อย่างยั่งยืนและเป็นธรรม
- (๒) เพิ่มประสิทธิภาพการบริหารจัดการทรัพยากรน้ำเพื่อให้เกิดความมั่นคง สมดุล และยั่งยืน
- (๓) การแก้ไขปัญหาวิกฤตสิ่งแวดล้อม
- (๔) ส่งเสริมการผลิตและการบริโภคที่เป็นมิตรกับสิ่งแวดล้อม
- (๕) สนับสนุนการลดการปล่อยก๊าซเรือนกระจก และเพิ่มขีดความสามารถในการปรับตัวต่อการเปลี่ยนแปลงสภาพภูมิอากาศ
- (๖) การบริหารจัดการเพื่อลดความเสี่ยงด้านภัยพิบัติ
- (๗) การพัฒนาระบบการบริหารจัดการและกลไกแก้ไขปัญหาความขัดแย้งด้านทรัพยากรธรรมชาติและสิ่งแวดล้อม
- (๘) การพัฒนาความร่วมมือด้านสิ่งแวดล้อมระหว่างประเทศ

๕. ยุทธศาสตร์การเสริมสร้างความมั่นคงแห่งชาติเพื่อการพัฒนาประเทศสู่ความมั่งคั่งและยั่งยืน กระแสโลกาภิวัตน์และความก้าวหน้าทางเทคโนโลยีในปัจจุบัน มีแนวโน้มส่งผลกระทบต่อความมั่นคงและเสถียรภาพของประเทศไทยในหลายมิติ ทั้งภัยคุกคามภายนอก ในเรื่องการขยายอิทธิพลและการเพิ่มบทบาทของประเทมหาอำนาจในภูมิภาคต่าง ๆ ของโลก อาชญากรรมข้ามชาติและการก่อการร้าย และภัยคุกคามภายในประเทศ ได้แก่ ความเห็นต่างทางความคิดและอุดมการณ์ของคนในชาติ การสร้างสถานการณ์ในจังหวัดชายแดนภาคใต้ และการคุกคามทางเศรษฐกิจ โดยอาชญากรรมคอมพิวเตอร์

ดังนั้น การพัฒนาในระยะต่อไป จึงเน้นในเรื่องการปกป้องและเชิดชูสถาบัน พระมหากษัตริย์ให้เป็นสถาบันหลักของประเทศ สังคมมีความสมานฉันท์ ประชาชนมีส่วนร่วมป้องกันแก้ไข ปัญหาความมั่นคง ประชาชนในจังหวัดชายแดนภาคใต้มีความปลอดภัยในชีวิตและทรัพย์สิน มีโอกาสในการศึกษาและการประกอบอาชีพที่สร้างรายได้เพิ่มขึ้น ประเทศไทยมีความสัมพันธ์และความร่วมมือด้านความ มั่นคงกับนานาประเทศในการป้องกันภัยคุกคามในรูปแบบต่าง ๆ ควบคู่ไปกับการรักษาผลประโยชน์ของชาติ มีความพร้อมต่อการรับมือภัยคุกคามทั้งภัยคุกคามทางทหารและภัยคุกคามอื่น ๆ และแผนงานด้านความมั่นคงมีการบูรณาการสอดคล้องกับนโยบายการพัฒนาเศรษฐกิจ สังคม ทรัพยากรธรรมชาติและสิ่งแวดล้อม

แนวทางการพัฒนาสำคัญ ประกอบด้วย

- (๑) การรักษาความมั่นคงภายใน เพื่อให้เกิด ความสงบในสังคมและธำรงไว้ซึ่งสถาบันหลักของชาติ
- (๒) การพัฒนาเสริมสร้างศักยภาพการป้องกันประเทศ เพื่อเตรียมความพร้อมในการรับมือภัยคุกคามทั้งการทหารและภัยคุกคามอื่น ๆ
- (๓) การส่งเสริมความร่วมมือกับต่างประเทศด้านความมั่นคง เพื่อบูรณาการความร่วมมือกับมิตรประเทศเพื่อผลประโยชน์ทางเศรษฐกิจ สังคม และการป้องกันภัยคุกคามข้ามชาติ

(๔) การรักษาความมั่นคงและผลประโยชน์ของชาติทางทะเลเพื่อคงไว้ซึ่ง อำนาจอธิปไตย และสิทธิอธิปไตยในเขตทะเล

(๕) การบริหารจัดการความมั่นคงเพื่อการพัฒนา เพื่อให้เกิดความสอดคล้องกันระหว่าง แผนงานที่เกี่ยวข้องกับความมั่นคงการพัฒนาภายใต้การมีส่วนร่วมของภาคประชาชน

๖. ยุทธศาสตร์การบริหารจัดการในภาครัฐ การป้องกันการทุจริตประพฤตินมิชอบ และ ธรรมาภิบาลในสังคมไทย ระบบการบริหารจัดการในภาครัฐที่ขาดประสิทธิภาพเป็นอุปสรรคที่สำคัญต่อ การพัฒนาประเทศอย่างต่อเนื่อง ทั้งการให้บริการประชาชนยังไม่ได้มาตรฐานสากล การบังคับใช้กฎหมายที่ ขาด ประสิทธิภาพ การบริหารจัดการและการให้บริการของท้องถิ่นขาดความโปร่งใส ระบบและกระบวนการ ยุติธรรมไม่สามารถอำนวยความสะดวกได้อย่างเสมอภาคและเป็นธรรม รวมทั้งการทุจริตประพฤตินมิชอบ ในสังคมไทย

ดังนั้น การพัฒนาระยะต่อไปจึงต้องเร่งปฏิรูปการบริหารจัดการภาครัฐให้เกิดผลสัมฤทธิ์อย่าง จริงจัง โดยมุ่งเน้นในเรื่องการลดสัดส่วนค่าใช้จ่ายด้านบุคลากร และเพิ่มประสิทธิภาพการบริหารจัดการและ การให้บริการของภาครัฐ รวมทั้งประสิทธิภาพการประกอบธุรกิจของประเทศ การเพิ่มประสิทธิภาพการบริหาร จัดการที่ดีขององค์กรปกครองส่วนท้องถิ่น การปรับคะแนนดัชนีการรับรู้การทุจริตให้อยู่ในระดับที่ดีขึ้น และการลดจำนวนการดำเนินคดีกับผู้มิได้กระทำความผิด

แนวทางการพัฒนาสำคัญ ประกอบด้วย

(๑) ปรับปรุงโครงสร้างหน่วยงาน บทบาท ภารกิจ และคุณภาพบุคลากรภาครัฐให้มีความ โปร่งใส ทันสมัย คล่องตัว มีขนาดที่เหมาะสม เกิดความคุ้มค่า

(๒) ปรับปรุงกระบวนการงบประมาณ และสร้างกลไกในการติดตามตรวจสอบการเงิน การคลังภาครัฐ เพื่อให้ การจัดสรรและการใช้จ่ายมีประสิทธิภาพ

(๓) เพิ่มประสิทธิภาพและยกระดับการให้บริการสาธารณะให้ได้ มาตรฐานสากล เพื่อให้ ประชาชนและภาคธุรกิจได้รับบริการที่มีคุณภาพ ได้มาตรฐาน และอำนวยความสะดวก ตรงตามความต้องการ

(๔) เพิ่มประสิทธิภาพการบริหารจัดการให้แก่องค์กรปกครองส่วนท้องถิ่น เพื่อให้ ประชาชนได้รับการบริการอย่างมีประสิทธิภาพและทั่วถึง

(๕) ป้องกันและปราบปรามการทุจริตและประพฤติ มิชอบ เพื่อให้สังคมไทยมีวินัย โปร่งใส และยุติธรรม

(๖) ปฏิรูปกฎหมายและกระบวนการยุติธรรมให้มีความทันสมัย เป็นธรรม และสอดคล้อง กับข้อบังคับสากลหรือข้อตกลงระหว่างประเทศ

๗. ยุทธศาสตร์การพัฒนาโครงสร้างพื้นฐานและระบบโลจิสติกส์ ที่ผ่านมาการพัฒนา โครงสร้างพื้นฐานและระบบโลจิสติกส์ของประเทศประสบปัญหาด้านความต่อเนื่องในการดำเนินการ และ ปัญหาเชิงปริมาณ คุณภาพ และการบริหารจัดการการให้บริการที่สอดคล้องกับมาตรฐานสากล ทำให้มี ข้อจำกัดในการสนับสนุนการพัฒนาประเทศให้มีประสิทธิภาพ การพัฒนาในระยะต่อไปจึงมุ่งเน้นในเรื่องการลด ความเข้มของการใช้พลังงานและลด ต้นทุนโลจิสติกส์ของประเทศ การพัฒนาระบบขนส่งทางรางและทางน้ำ เพิ่มปริมาณการเดินทางด้วยระบบ ขนส่งสาธารณะในเขตเมือง และขยายขีดความสามารถในการรองรับปริมาณ ผู้โดยสารของท่าอากาศยานใน กรุงเทพมหานครและท่าอากาศยานในภูมิภาค การเพิ่มความสามารถในการ แข่งขันด้านโลจิสติกส์และการ อำนวยความสะดวกทางการค้า การพัฒนาด้านพลังงานเพื่อเพิ่มสัดส่วนการใช้ พลังงานทดแทนต่อปริมาณการใช้พลังงานขั้นสุดท้าย และลดการพึ่งพาก๊าซธรรมชาติในการผลิตไฟฟ้า การพัฒนาเศรษฐกิจดิจิทัล และการ พัฒนาด้านสาธารณสุขการ (น้ำประปา)

แนวทางการพัฒนาสำคัญ ประกอบด้วย

(๑) การพัฒนาโครงสร้างพื้นฐานด้านขนส่ง อาทิ พัฒนาระบบรถไฟให้เป็นโครงข่ายหลักในการเดินทางและขนส่งของประเทศ พัฒนาโครงข่ายถนน พัฒนา ระบบขนส่งทางอากาศ และพัฒนาระบบขนส่งทางน้ำ

(๒) การสนับสนุนการพัฒนาระบบขนส่ง อาทิ การพัฒนาอุตสาหกรรมต่อเนื่องที่เกิดจากการลงทุนด้านโครงสร้างพื้นฐาน และพัฒนาการบริหารจัดการในสาขาขนส่ง

(๓) พัฒนาระบบโลจิสติกส์ อาทิ พัฒนาและยกระดับมาตรฐานระบบการบริหารจัดการโลจิสติกส์และโซ่อุปทานให้ได้มาตรฐานสากล และพัฒนาและยกระดับมาตรฐานการอำนวยความสะดวกทางการค้า

(๔) พัฒนาด้านพลังงาน อาทิ จัดหาพลังงานให้เพียงพอและสร้างความมั่นคงในการผลิตพลังงาน เพิ่มศักยภาพการบริหารจัดการ การผลิต และการใช้พลังงานทดแทนและพลังงานสะอาด

(๕) พัฒนาเศรษฐกิจดิจิทัล อาทิ พัฒนาและปรับปรุงโครงสร้างพื้นฐานโทรคมนาคมของประเทศให้ทั่วถึงและมีประสิทธิภาพ และส่งเสริมการใช้เทคโนโลยี ดิจิทัลในการสร้างมูลค่าเพิ่มทางธุรกิจ

(๖) พัฒนาระบบน้ำประปา อาทิ พัฒนาระบบน้ำประปาให้ครอบคลุมและทั่วถึง และการบริหารจัดการการใช้น้ำอย่างมีประสิทธิภาพและการสร้างนวัตกรรม

๘. ยุทธศาสตร์การพัฒนาวิทยาศาสตร์ เทคโนโลยี วิจัย และนวัตกรรม การพัฒนาเศรษฐกิจของประเทศไทยในช่วงระยะเวลาที่ผ่านมา อาศัยการเพิ่มประสิทธิภาพจากปัจจัยความได้เปรียบด้านแรงงาน ทรัพยากรธรรมชาติ และการนำเข้าเทคโนโลยีสำเร็จรูปจากต่างประเทศมากกว่าการสะสมองค์ความรู้ เพื่อพัฒนาเทคโนโลยีของตนเอง ทำให้ส่วนแบ่งผลประโยชน์ทางด้านเทคโนโลยีซึ่งมีมูลค่าเพิ่มสูงตกอยู่กับประเทศผู้เป็นเจ้าของเทคโนโลยี อีกทั้งการลงทุนด้านการวิจัยและพัฒนาอย่างไม่เพียงพอที่จะขับเคลื่อนประเทศสู่สังคมนวัตกรรมได้

ดังนั้น การพัฒนาจึงเน้นในเรื่องการเพิ่มความเข้มแข็งด้านวิทยาศาสตร์และเทคโนโลยีของประเทศ และการเพิ่มความสามารถในการประยุกต์ใช้วิทยาศาสตร์ เทคโนโลยี และนวัตกรรมเพื่อยกระดับความสามารถการแข่งขันของภาคการผลิตและบริการ และคุณภาพชีวิตของประชาชน

แนวทางการพัฒนาสำคัญ ประกอบด้วย

(๑) เร่งส่งเสริมการลงทุนวิจัยและพัฒนาและ ผลักดันสู่การใช้ประโยชน์ในเชิงพาณิชย์และเชิงสังคม อาทิ ลงทุนวิจัยและพัฒนาในกลุ่มเทคโนโลยีที่ประเทศไทย มีศักยภาพพัฒนาได้เอง และกลุ่มเทคโนโลยีที่นำไปสู่การพัฒนาแบบก้าวกระโดด ลงทุนวิจัยและพัฒนาเทคโนโลยี และนวัตกรรมทางสังคมเพื่อลดความเหลื่อมล้ำและยกระดับคุณภาพชีวิตของประชาชน

(๒) พัฒนา ผู้ประกอบการให้เป็นผู้ประกอบการทางเทคโนโลยี อาทิ ส่งเสริมผู้ประกอบการให้มีบทบาทหลักด้านนวัตกรรม เทคโนโลยีและร่วมกำหนดทิศทางการพัฒนานวัตกรรม ส่งเสริมการสร้างสรรค์ นวัตกรรมด้านการออกแบบและ การจัดการธุรกิจที่ผสมผสานการใช้เทคโนโลยีให้แพร่หลายในกลุ่มผู้ประกอบการธุรกิจของไทย

(๓) พัฒนา สภาวะแวดล้อมของการพัฒนาวิทยาศาสตร์ เทคโนโลยี วิจัย และนวัตกรรม ด้านบุคลากรวิจัย อาทิ การเร่งการ ผลิตบุคลากรสายวิทยาศาสตร์และเทคโนโลยีที่มีคุณภาพและสอดคล้องกับความต้องการโดยเฉพาะในสาขา STEM และพัฒนาศักยภาพนักวิจัยให้มีทั้งความรู้และความเข้าใจในเทคโนโลยี

๙. ยุทธศาสตร์การพัฒนาภาคเมือง และพื้นที่เศรษฐกิจ ในช่วงแผนพัฒนาฯ ฉบับที่ ๑๒ ประเทศไทยต้องใช้ประโยชน์จากศักยภาพและภูมิสังคมเฉพาะของพื้นที่ และการดำเนินยุทธศาสตร์เชิงรุกเพื่อเสริมจุดเด่นในระดับภาคและจังหวัดในการเป็นฐานการผลิตและบริการที่สำคัญ ประกอบกับการขยายตัวของประชากรในเขตเมืองจะเป็นโอกาสในการกระจายความเจริญและยกระดับรายได้ของประชาชนโดยการพัฒนาเมืองให้เป็นเมืองน่าอยู่และมีศักยภาพในการรองรับการค้าการลงทุน รวมทั้งลดแรงกดดันจากการ กระจุกตัวของการพัฒนาในกรุงเทพฯและภาคกลางไปสู่ภูมิภาค นอกจากนี้ การเป็นส่วนหนึ่งของประชาคมเศรษฐกิจอาเซียนยังเป็นโอกาสในการเปิดพื้นที่เศรษฐกิจใหม่บริเวณชายแดนเชื่อมโยงการค้าการลงทุนในภูมิภาคของไทยกับประเทศเพื่อนบ้านอีกด้วย

ดังนั้น การพัฒนาจึงมุ่งเน้นในเรื่องการลดช่องว่างรายได้ระหว่างภาคและมีการกระจาย รายได้ที่เป็นธรรมมากขึ้น การเพิ่มจำนวนเมืองศูนย์กลางของจังหวัดเป็นเมืองน่าอยู่สำหรับคนทุกกลุ่มในสังคม พื้นที่ฐานเศรษฐกิจหลักมีระบบการผลิตที่มีประสิทธิภาพสูงและเป็นมิตรต่อสิ่งแวดล้อม และการเพิ่มมูลค่าการลงทุนในพื้นที่เศรษฐกิจใหม่บริเวณชายแดน

แนวทางการพัฒนาสำคัญ ประกอบด้วย

(๑) การพัฒนาภาคเพื่อสร้างโอกาสทางเศรษฐกิจให้กระจายตัวอย่างทั่วถึง พัฒนาภาคเหนือให้เป็นฐานเศรษฐกิจสร้างสรรค์มูลค่าสูง พัฒนาภาค ตะวันออกเฉียงเหนือให้หลุดพ้นจากความยากจนสู่เป้าหมายการพึ่งตนเอง พัฒนาภาคกลางเป็นฐานเศรษฐกิจ ชี้นำ พัฒนาภาคใต้เป็นฐานการสร้างรายได้ที่หลากหลาย

(๒) การพัฒนาเมือง อาทิ พัฒนาสภาพแวดล้อม เมืองศูนย์กลางของจังหวัดให้เป็นเมืองน่าอยู่ ส่งเสริมการจัดการสิ่งแวดล้อมเมืองอย่างมีบูรณาการภายใต้การมี ส่วนร่วมของส่วนกลาง ส่วนท้องถิ่น ภาคประชาสังคม และภาคเอกชน พัฒนาระบบขนส่งสาธารณะในเขตเมือง

(๓) การพัฒนาพื้นที่เศรษฐกิจ อาทิ พัฒนาพื้นที่พิเศษพื้นที่บริเวณชายฝั่งทะเลตะวันออกให้เป็นฐานการผลิต อุตสาหกรรมหลักของประเทศที่ขยายตัวอย่างมีสมดุล มีประสิทธิภาพ สอดคล้องกับศักยภาพของพื้นที่ พัฒนาพื้นที่เศรษฐกิจใหม่บริเวณชายแดนเป็นประตูเศรษฐกิจเชื่อมโยงกับประเทศเพื่อนบ้านให้เจริญเติบโตอย่างยั่งยืน และเกิดผลที่เป็นรูปธรรม

๑๐. ยุทธศาสตร์ความร่วมมือระหว่างประเทศเพื่อการพัฒนา การพัฒนาความร่วมมือระหว่างประเทศของไทยในช่วงแผนพัฒนาฯ ฉบับที่ ๑๒ ยึดหลักคิดเสรี เปิดเสรี และเปิดโอกาส โดยมุ่งเน้นการพัฒนาและขยายความร่วมมือทั้งด้านเศรษฐกิจ สังคม ความมั่นคง และอื่น ๆ กับมิตรประเทศ และเป็น การขับเคลื่อนต่อเนื่องจากการดำเนินการภายใต้แผนพัฒนาฯ ฉบับที่ ๑๑ โดยกำหนดเป็นแนวทางการดำเนินนโยบายการค้าและการลงทุนที่เสรี เปิดกว้าง และเป็นธรรม ดำเนินยุทธศาสตร์เชิงรุกในการแสวงหาตลาดใหม่ๆ ส่งเสริมให้ผู้ประกอบการไทยไปลงทุนในต่างประเทศ และส่งเสริมความร่วมมือเพื่อการพัฒนา กับประเทศในอนุภูมิภาคและภูมิภาครวมทั้งประเทศนอกภูมิภาค

ดังนั้น การพัฒนาจึงมุ่งเน้นในเรื่องการมีเครือข่ายการค้าเชื่อมโยงตามแนวระเบียงเศรษฐกิจ ที่ครอบคลุมและมีการใช้ประโยชน์ได้เต็มศักยภาพ การเพิ่มระบบห่วงโซ่มูลค่าในอนุภูมิภาคและภูมิภาคอาเซียน ประเทศไทยเป็นฐานเศรษฐกิจการค้าและการลงทุนที่สำคัญในภูมิภาคอนุภูมิภาค อาเซียน และเอเชีย รวมทั้งมีการพัฒนาส่วนขยายจากแนวระเบียงเศรษฐกิจในอนุภูมิภาคให้ครอบคลุมภูมิภาคอาเซียน เอเชียตะวันออก และเอเชียใต้ และประเทศไทยเป็นหุ้นส่วนการพัฒนาที่สำคัญทั้งในระดับ

แนวทางการพัฒนาสำคัญ ประกอบด้วย

- (๑) ขยายความร่วมมือทางการค้าและการลงทุนกับมิตรประเทศ และแสวงหาตลาดใหม่สำหรับสินค้าและบริการของไทย
- (๒) พัฒนาความเชื่อมโยงด้านการคมนาคมขนส่ง โลจิสติกส์ และโทรคมนาคมในกรอบความร่วมมืออนุภูมิภาคภายใต้แผนงาน GMS, ACMECS, IMT-GT, BIMSTEC ,และ JDS และภูมิภาคอาเซียนเพื่ออำนวยความสะดวกและลดต้นทุนด้านโลจิสติกส์
- (๓) พัฒนาและส่งเสริมให้ไทยเป็นฐานของการประกอบธุรกิจ การบริการ และการลงทุนที่โดดเด่นในภูมิภาค
- (๔) ส่งเสริมการลงทุนไทยในต่างประเทศของผู้ประกอบการไทย
- (๕) เปิดประตูการค้าและพัฒนาความร่วมมือกับประเทศเพื่อนบ้านในลักษณะหุ้นส่วนทางยุทธศาสตร์ทั้งในระดับอนุภูมิภาคและภูมิภาคที่มีความเสมอภาคกัน
- (๖) สร้างความเป็นหุ้นส่วนการพัฒนา กับประเทศในอนุภูมิภาค ภูมิภาค และนานาชาติ
- (๗) เข้าร่วมเป็นภาคีความร่วมมือระหว่างประเทศโดยมีบทบาทที่สร้างสรรค์
- (๘) ส่งเสริมความร่วมมือกับภูมิภาคและนานาชาติในการสร้างความมั่นคงในทุกด้านที่เกี่ยวกับเรื่องความอยู่ดีมีสุขของประชาชน
- (๙) บูรณาการภารกิจด้านความร่วมมือระหว่างประเทศและด้านการต่างประเทศ
- (๑๐) ส่งเสริมให้เกิดการปรับตัวภายในประเทศที่สำคัญ

ไทยแลนด์ ๔.๐ (THAILAND ๔.๐)

การจัดทำแผนพัฒนาท้องถิ่นต้องมีความสัมพันธ์กับไทยแลนด์ ๔.๐ โดยให้ความสำคัญกับการพัฒนาด้านเทคโนโลยีกลุ่มอาหาร เกษตร และเทคโนโลยีชีวภาพ กลุ่มสาธารณสุข สุขภาพ และเทคโนโลยีทางการแพทย์ กลุ่มเครื่องมือ อุปกรณ์อัจฉริยะ หุ่นยนต์ และระบบเครื่องกลที่ใช้ระบบอิเล็กทรอนิกส์ควบคุม กลุ่มดิจิทัล เทคโนโลยีอินเทอร์เน็ตที่เชื่อมต่อและบังคับอุปกรณ์ต่างๆ ปัญญาประดิษฐ์และเทคโนโลยีสมองกลฝังตัว กลุ่มอุตสาหกรรมสร้างสรรค์ วัฒนธรรม และบริการที่มีมูลค่าสูง โดยรายละเอียดไทยแลนด์ ๔.๐ มีดังนี้

ประเทศไทย ๔.๐ ถือเป็นการพัฒนาเครื่องยนต์เพื่อขับเคลื่อนการเติบโตทางเศรษฐกิจชุดใหม่ (New Engines of Growth) ด้วยการเปลี่ยนแปลงความได้เปรียบเชิงเปรียบเทียบของประเทศที่มีอยู่ ๒ ด้าน คือ ความหลากหลายเชิงชีวภาพ และความหลากหลายเชิงวัฒนธรรมให้เป็นความได้เปรียบในเชิงแข่งขัน โดยการเติมเต็มด้วยวิทยาการความคิดสร้างสรรค์ นวัตกรรม วิทยาศาสตร์ เทคโนโลยี การวิจัยและพัฒนาแล้วต่อยอดความได้เปรียบเชิงเปรียบเทียบเป็น ๕ กลุ่มเทคโนโลยีและอุตสาหกรรมเป้าหมาย ประกอบด้วย

๑. กลุ่มอาหาร เกษตร และเทคโนโลยีชีวภาพ (Food , Agriculture & Bio-Tech) อาทิ เทคโนโลยีการเกษตร (Agritech) เทคโนโลยีอาหาร (Foodtech) เป็นต้น
๒. กลุ่มสาธารณสุข สุขภาพ และเทคโนโลยีทางการแพทย์ (Health, Wellness & Bio-Med) อาทิ เทคโนโลยีสุขภาพ (Healthtech) เทคโนโลยีการแพทย์ (Medtech) สปา (Spa) เป็นต้น

๓. กลุ่มเครื่องมือ อุปกรณ์อัจฉริยะ หุ่นยนต์ และระบบเครื่องกลที่ใช้ระบบอิเล็กทรอนิกส์ควบคุม (Smart Devices, Robotics & Mechatronics) อาทิต เทคโนโลยีหุ่นยนต์ (Robotech) เป็นต้น

๔. กลุ่มดิจิทัล เทคโนโลยีอินเทอร์เน็ตที่เชื่อมต่อและบังคับอุปกรณ์ต่างๆ ปัญญาประดิษฐ์ และเทคโนโลยีสมองกลฝังตัว (Digital, IOT, Artificial intelligence & Embedded Technology) อาทิต เทคโนโลยีการเงิน (Fintech) อุปกรณ์เชื่อมต่อออนไลน์โดยไม่ต้องใช้คน (IoT) เทคโนโลยีการศึกษา (Edtech) อี-มาร์เก็ตเพลส (E-Market place) อี-คอมเมิร์ซ (E-Commerce) เป็นต้น

๕. กลุ่มอุตสาหกรรมสร้างสรรค์ วัฒนธรรม และบริการที่มีมูลค่าสูง (Creative, Culture & High Value Services) อาทิต เทคโนโลยีการออกแบบ (Designtech) ธุรกิจไลฟ์สไตล์ (Lifestyle Business) เทคโนโลยีการท่องเที่ยว (Traveltech) การเพิ่มประสิทธิภาพการบริการ (Service Enhancing) เป็นต้น

แผนพัฒนาภาค/แผนพัฒนากลุ่มจังหวัด/แผนพัฒนาจังหวัด

แผนพัฒนาภาคเหนือ (พ.ศ. ๒๕๖๖ - ๒๕๗๐)

ภาคเหนือมีทุนทางวัฒนธรรมและภูมิปัญญาท้องถิ่นที่มีอัตลักษณ์ มีฐานทรัพยากรธรรมชาติและแหล่งทรัพยากรชีวภาพที่หลากหลาย เป็นแหล่งวัตถุดิบที่สำคัญ รวมทั้งมีทำเลที่ตั้งที่มีศักยภาพเหมาะสมกับการเชื่อมโยงทั้งในประเทศและอนุภูมิภาค รวมทั้งพฤติกรรมของผู้บริโภคที่ให้ความสำคัญกับสุขภาพ และการบริโภคสินค้าที่เป็นมิตรกับสิ่งแวดล้อมมากขึ้น

ดังนั้น การพัฒนาภาคเหนือจะต้องนำศักยภาพต่าง ๆ ของพื้นที่มาใช้ในการต่อยอดการผลิตสินค้าและบริการที่มีศักยภาพและโอกาส เพื่อสร้างมูลค่าสูงตามแนวทางเศรษฐกิจสร้างสรรค์ รวมทั้งการใช้ประโยชน์จากการเชื่อมโยงกับประเทศเพื่อนบ้านในการเสริมสร้างขีดความสามารถของธุรกิจท้องถิ่น เพื่อขยายฐานเศรษฐกิจของภาค

ทิศทางการพัฒนาภาค

มุ่งสู่การพัฒนาเป็นฐานเศรษฐกิจสร้างสรรค์ของประเทศ เชื่อมโยงกับอนุภูมิภาค และเติบโตอย่างยั่งยืน ตามแนวคิด “เศรษฐกิจสร้างสรรค์ สานสัมพันธ์ระหว่างพื้นที่ สุขภาวะดี วิถีชีวิตยั่งยืน”

แนวทางการพัฒนา

แนวทางการพัฒนาที่ ๑ พัฒนาสู่การเป็นระเบียบเศรษฐกิจพิเศษภาคเหนือ Creative LANNA ในพื้นที่จังหวัดเชียงใหม่ เชียงราย ลำพูน ลำปาง

แนวทางการพัฒนาที่ ๒ พัฒนาการผลิตตามระบบเกษตรกรรมยั่งยืน เชื่อมโยงสู่อุตสาหกรรมแปรรูปมูลค่าสูง

แนวทางการพัฒนาที่ ๓ พัฒนาการท่องเที่ยวและบริการบนฐานภูมิปัญญาและวัฒนธรรม

แนวทางการพัฒนาที่ ๔ เสริมศักยภาพของเมืองและพื้นที่เขตเศรษฐกิจพิเศษชายแดน เพื่อรองรับการขยายตัวทางเศรษฐกิจ และเอื้อต่อการอยู่อาศัย

แนวทางการพัฒนาที่ ๕ พัฒนาและยกระดับคุณภาพชีวิต เพื่อแก้ไขปัญหาความยากจน พัฒนาผู้สูงอายุสู่การเป็นผู้สูงอายุที่มีศักยภาพ (Active Aging) และพัฒนาทักษะฝีมือแรงงาน

แนวทางการพัฒนาที่ ๖ อนุรักษ์และฟื้นฟูป่าต้นน้ำ พัฒนาระบบบริหารจัดการน้ำ ที่มีความสมดุล ป้องกันและแก้ไขปัญหาหมอกควัน ปัญหาล้างแฉิมเมือง

แผนพัฒนากลุ่มจังหวัดภาคเหนือตอนบน ๑ (พ.ศ. ๒๕๖๖ - ๒๕๗๐)

เป้าหมายการพัฒนากลุ่มจังหวัดภาคเหนือตอนบน ๑

“ พัฒนาพื้นที่บนพื้นฐานวัฒนธรรมสร้างสรรค์ สู่เศรษฐกิจมูลค่าสูงอย่างทั่วถึง ”

**ประเด็นการพัฒนาที่ ๑ การพัฒนาเศรษฐกิจท่องเที่ยวและการค้าในพื้นที่
วัตถุประสงค์**

๑. เพื่อสร้างการเชื่อมโยงธุรกิจการท่องเที่ยวและบริการสู่ท้องถิ่น
๒. เพื่อยกระดับการผลิตและการสร้างมูลค่าแก่สินค้าและบริการท้องถิ่น โดยผสมผสานภูมิปัญญาและเทคโนโลยีนวัตกรรม
๓. เพื่อสร้างมาตรฐานการท่องเที่ยวแบบยั่งยืน
๔. เพื่อเพิ่มมูลค่าการตลาดที่เน้นการเป็นแหล่งท่องเที่ยวปลายทาง (Destination)

แนวทางการพัฒนา

พัฒนาการท่องเที่ยวเชื่อมโยง ๔ จังหวัด (จังหวัดเชียงใหม่ จังหวัดแม่ฮ่องสอน จังหวัดลำปาง จังหวัดลำพูน) โดยยกระดับการท่องเที่ยวเชิงสุขภาพ การแพทย์แผนไทย ส่งเสริมอัตลักษณ์วัฒนธรรมล้านนา และพัฒนาหัตถกรรมท้องถิ่นของกลุ่มจังหวัดภาคเหนือตอนบน ๑ รวมถึงเพิ่มศักยภาพการท่องเที่ยวเชิงธรรมชาติ เพื่อรองรับรูปแบบการท่องเที่ยวเชิงอนุรักษ์ตลอดห่วงโซ่มูลค่า

**ประเด็นการพัฒนาที่ ๒ การพัฒนาเศรษฐกิจมูลค่าสูงด้วยการส่งออกสินค้าและบริการนอกพื้นที่
วัตถุประสงค์**

เป็นศูนย์กลางทางการค้า การลงทุนของภาคเหนือ เชื่อมโยงความร่วมมือทางเศรษฐกิจ ทั้งในและต่างประเทศ

แนวทางการพัฒนา

การส่งเสริมอุตสาหกรรมเกษตรแปรรูปอาหารมูลค่าสูง (NTFV) อุตสาหกรรมสุขภาพ ความงาม สมุนไพร และหัตถอุตสาหกรรมของกลุ่มจังหวัดภาคเหนือตอนบน ๑ ด้วยการเชื่อมโยงอัตลักษณ์ล้านนา ผสานเทคโนโลยีนวัตกรรม (High Touch High Value) ตลอดห่วงโซ่มูลค่าเพื่อตอบสนองตลาดในกลุ่มประเทศเพื่อนบ้านและAEC บนความร่วมมือระหว่างภาครัฐ เอกชน และสถาบันการศึกษา

**ประเด็นการพัฒนาที่ ๓ การพัฒนาเศรษฐกิจเกษตรสร้างสรรค์
วัตถุประสงค์**

๑. เพื่อเพิ่มขีดความสามารถในการแข่งขันของเกษตรกรและผู้ประกอบการ
๒. เพื่อยกระดับการผลิตสินค้าเกษตรให้มีคุณภาพได้รับการรับรองมาตรฐาน
๓. เพื่อสร้างมูลค่าเพิ่มแก่ผลิตภัณฑ์เกษตร ผลิตภัณฑ์ทางการเกษตร

แนวทางการพัฒนา

เพื่อส่งเสริมการเกษตรต้นทาง และเกษตรแปรรูปในพื้นที่ (NTFV) ของผลผลิตทางการเกษตรที่สำคัญและโดดเด่นในกลุ่มจังหวัดภาคเหนือตอนบน ๑ โดยการพัฒนวัตุดิบการเกษตรแบบหมุนเวียน รวมถึงการพัฒนากระบวนการผลิตเพื่อยกระดับมาตรฐานของสินค้าเกษตร สร้างโอกาสในการจำหน่าย เพื่อการเชื่อมโยงธุรกิจ

ประเด็นการพัฒนาที่ ๔ การพัฒนาเศรษฐกิจสิ่งแวดล้อมเพื่อลดฝุ่นควัน

วัตถุประสงค์

๑. สิ่งแวดล้อมมีคุณภาพดีขึ้น หรืออยู่ในเกณฑ์มาตรฐาน เกื้อหนุนการพัฒนาอย่างยั่งยืน
๒. เพื่ออนุรักษ์และฟื้นฟูทรัพยากรธรรมชาติให้มีสภาพอุดมสมบูรณ์บนพื้นฐานการมีส่วนร่วมของภาคีเครือข่ายและการใช้ประโยชน์อย่างมีคุณค่าที่ก่อให้เกิดความยั่งยืน

แนวทางการพัฒนา

เพื่อส่งเสริมการเกษตรและอุตสาหกรรมที่เป็นมิตรต่อสิ่งแวดล้อม และยกระดับการบริหารจัดการวัสดุทางการเกษตร ด้วยการนำความก้าวหน้าทางเทคโนโลยีนวัตกรรมช่วยเพิ่มประสิทธิภาพการลดฝุ่นควัน (PM ๒.๕) พร้อมทั้งสร้างมาตรการการลดการเผาทั้งรูปแบบของการส่งเสริมอาชีพและการบูรณาการอย่างมีส่วนร่วมในการอนุรักษ์ ฟื้นฟู เพื่อเพิ่มพื้นที่สีเขียวและอากาศบริสุทธิ์ในพื้นที่กลุ่มจังหวัดภาคเหนือตอนบน ๑ อย่างยั่งยืน

แผนพัฒนาจังหวัด

แผนพัฒนาจังหวัดลำพูน (พ.ศ. ๒๕๖๖ - ๒๕๗๐) มีการทบทวนเพื่อให้สอดคล้องกับนโยบายของรัฐบาล กรอบยุทธศาสตร์ชาติ ๒๐ ปี แผนพัฒนาเศรษฐกิจและสังคมแห่งชาติฉบับที่ ๑๒ และแผนพัฒนาภาคเหนือ รวมทั้งสถานการณ์ที่เปลี่ยนแปลงไป เพื่อให้สามารถกำหนดทิศทางการพัฒนาในระยะ ๕ ปี ให้มีความชัดเจนและมีประสิทธิภาพและสามารถขับเคลื่อนให้บรรลุตามเป้าหมายที่กำหนดไว้ จึงกำหนดยุทธศาสตร์การพัฒนาจังหวัด ดังนี้

วิสัยทัศน์ “ เมืองเศรษฐกิจสร้างสรรค์ บนความพอเพียง ”

นิยาม

เมืองเศรษฐกิจ สังคม วัฒนธรรมสร้างสรรค์ ชุมชนวิถีพอเพียงและยั่งยืน

พันธกิจ

๑. LAMPHUN SMART CITY ; มุ่งสืบสานต่อยุทธศาสตร์พัฒนาอัตลักษณ์วิถี บนฐานวัฒนธรรมภูมิปัญญาสร้างสรรค์ เสริมสร้างศักยภาพเชื่อมโยงระบบและกลไกการพัฒนาเศรษฐกิจฐานรากสู่อัตลักษณ์การท่องเที่ยว
๒. LAMPHUN CREATIVE LANNA ; มุ่งยกระดับโครงสร้างระบบอุตสาหกรรมเชื่อมโยงหัตถอุตสาหกรรม เกษตรกรรมส่งเสริมการผลิต การบริโภค สร้างความเข้มแข็งพัฒนาเศรษฐกิจฐานรากสู่การเป็นระเบียบเศรษฐกิจพิเศษภาคเหนือ
๓. LAMPHUN FOOD VALLEY ; มุ่งต่อยอด และพัฒนาเกษตรอัตลักษณ์พื้นถิ่นส่งเสริมระบบเกษตรอัจฉริยะให้เกิดเกษตรกรรมยั่งยืน สร้างมูลค่าสูงตลอดห่วงโซ่คุณค่า
๔. LAMPHUN GREEN AND CLEAN CITY ; มุ่งเสริมสร้างพลังทางเศรษฐกิจ สังคม ชุมชนให้ทุกภาคส่วน ร่วมกันเสริมสร้างคุณภาพชีวิตให้เป็นเมืองแห่งความมั่นคงปลอดภัย ยกระดับคุณภาพชีวิตให้เศรษฐกิจครัวเรือนมีความมั่นคงบนวิถีพอเพียง อย่างยั่งยืน

เป้าหมายการพัฒนาจังหวัด

๑. เพื่อสร้างความเจริญเติบโตทางเศรษฐกิจ และการขยายทางเศรษฐกิจแบบสมดุล ทั้งภาคอุตสาหกรรม ภาคบริการ และภาคเกษตร โดยเน้นส่งเสริมการพัฒนาจากฐานศักยภาพ ของจังหวัด และสอดคล้องกับความต้องการของประชาชน

๒. เพื่อพัฒนาคุณภาพชีวิตของประชาชนครอบคลุมทุกกลุ่มทุกช่วงวัย ให้อย่างทั่วถึง และเป็นธรรม เป็นสังคมที่มั่นคง ประชาชนอยู่ร่วมกันอย่างสันติ ภายใต้กลไกการเชื่อมประสานความสัมพันธ์ ประองตองที่มีประสิทธิภาพ

๓. เพื่ออนุรักษ์ฟื้นฟูทรัพยากรธรรมชาติและสิ่งแวดล้อม และสภาพแวดล้อมของเมือง ให้น่าอยู่และยั่งยืน

ประเด็นการพัฒนาจังหวัด

ประเด็นที่ ๑ : เมืองแห่งวัฒนธรรมอัตลักษณ์วิถีและการท่องเที่ยวเชิงสร้างสรรค์

วัตถุประสงค์

เพื่อพัฒนาเมืองเก่าเมืองแห่งวัฒนธรรมเป็นเมืองท่องเที่ยว เชิงวัฒนธรรมอัตลักษณ์วิถี เชื่อมโยงการท่องเที่ยวรูปแบบใหม่บนฐานดิจิทัลให้เป็นเมืองเก่าที่ Smart และเมืองแห่งการท่องเที่ยวเชิง วัฒนธรรมอัตลักษณ์วิถี

แนวทางการพัฒนา

๑. เมืองแห่งการท่องเที่ยวเชิงสร้างสรรค์และวัฒนธรรมอัตลักษณ์วิถี สร้างคุณค่าและมูลค่าเพิ่มให้กับสินค้าและบริการบนฐานภูมิปัญญาท้องถิ่นที่มีอัตลักษณ์เฉพาะถิ่น

๒. การพัฒนาระบบนิเวศการท่องเที่ยวและเมืองเก่าที่ Smart

๓. พัฒนาปัจจัยแวดล้อมให้เอื้อต่อการส่งเสริมความคิดสร้างสรรค์เพื่อนำมาพัฒนาต่อยอด สินค้าและบริการด้านการท่องเที่ยวเชิงสร้างสรรค์และวัฒนธรรมอัตลักษณ์วิถี

๔. เสริมสร้างศักยภาพผู้ประกอบการและบุคลากรในอุตสาหกรรมการท่องเที่ยว

๕. ส่งเสริมการตลาดการท่องเที่ยวเชิงสร้างสรรค์และวัฒนธรรมอัตลักษณ์วิถี

ประเด็นที่ ๒ : เมืองแห่งอุตสาหกรรม หัตถอุตสาหกรรมและเศรษฐกิจสร้างสรรค์

วัตถุประสงค์

เป็นเมืองอุตสาหกรรมที่สามารถเชื่อมโยงกับฐานผลิตของจังหวัด และพัฒนาอุตสาหกรรมใหม่ เมืองใหม่ที่มีศักยภาพเป็นศูนย์กลางด้านอุตสาหกรรมที่สร้างงานและมูลค่าเพิ่มทางเศรษฐกิจ รวมทั้งเป็นแหล่ง อุตสาหกรรมและหัตถอุตสาหกรรมสร้างสรรค์ที่ต่อยอดและสร้างมูลค่าเพิ่มจากทุนทางวัฒนธรรมของพื้นที่

แนวทางการพัฒนา

๑. ยกระดับอุตสาหกรรมเดิมเชื่อมโยงฐานการผลิตของจังหวัด และส่งเสริมอุตสาหกรรมใหม่ เมืองใหม่ เพื่อรองรับการพัฒนาสู่การเป็นระเบียงเศรษฐกิจพิเศษภาคเหนือ Creative LANNA ในพื้นที่จังหวัด เชียงใหม่ เชียงราย ลำพูน

๒. ยกระดับผลิตภัณฑ์อุตสาหกรรมและหัตถอุตสาหกรรมเชิงสร้างสรรค์ ด้วยนวัตกรรม

๓. บูรณาการทำงานและยกระดับสถาบันประกอบการอุตสาหกรรมและหัตถกรรม สู่อุตสาหกรรมสีเขียว และส่งเสริมการบริโภคและการผลิตที่ยั่งยืน

๔. สร้างความเข้มแข็งให้เครือข่ายผู้ประกอบการอุตสาหกรรมและหัตถอุตสาหกรรม และ สร้างสภาพแวดล้อมและกลไกที่ส่งเสริมการพัฒนาเศรษฐกิจฐานราก

๕. การสร้างความเข้มแข็งผู้ประกอบการอัจฉริยะ
๖. พัฒนาสิ่งอำนวยความสะดวกและโครงสร้างพื้นฐาน เพื่อรองรับการขยายตัวของอุตสาหกรรม

ประเด็นที่ ๓ : เมืองแห่งเกษตรสุขภาพและเกษตรนวัตกรรมสร้างสรรค์
วัตถุประสงค์

เป็นแหล่งผลิตและจำหน่ายผลิตภัณฑ์การเกษตร เกษตรอัตลักษณ์พื้นถิ่น เกษตรแปรรูป เกษตรมูลค่าสูง และเกษตรสุขภาพที่มีคุณภาพมาตรฐานโดดเด่นของภาคเหนือและของประเทศ

แนวทางการพัฒนา

๑. เกษตรอัตลักษณ์พื้นถิ่น
๒. เกษตรสุขภาพ
๓. เกษตรมูลค่าสูง
๔. Lamphun Food Valley
๕. ส่งเสริมเกษตรอัจฉริยะและการพัฒนาศักยภาพการผลิต เพื่อเพิ่มประสิทธิภาพการผลิต ทั้งในเชิงปริมาณและคุณภาพ
๖. พัฒนาระบบนิเวศการเกษตรเพื่อสนับสนุนให้เกิดการพัฒนาเกษตรกรและภาคเกษตร ทั้งระบบ

ประเด็นที่ ๔ : เมืองแห่งความมั่นคง มั่งคั่ง ยั่งยืน
วัตถุประสงค์

เพื่อพัฒนาคุณภาพชีวิตประชาชนทุกระดับสู่ความมั่งคั่ง เสริมสร้างความปลอดภัยในชีวิตและทรัพย์สินและความมั่นคงของมนุษย์ รวมถึงบริหารจัดการทรัพยากรธรรมชาติอย่างยั่งยืนภายใต้สิ่งแวดล้อมที่ดี

แนวทางการพัฒนา

๑. ส่งเสริมและสร้างความเข้มแข็งเศรษฐกิจฐานรากเพื่อพัฒนาคุณภาพชีวิต
๒. การเสริมสร้างสุขภาวะที่ดีของคนทุกช่วงวัย
๓. เสริมสร้างสังคมคุณภาพผู้สูงอายุเชิงรุก
๔. เสริมสร้างเมืองแห่งการศึกษาและเรียนรู้และพัฒนาคุณภาพทรัพยากรบุคคลในทุกช่วงวัย
๕. การเสริมสร้างพลังทางสังคมเพื่อเสริมสร้างความเข้มแข็งในการพัฒนา
๖. เสริมสร้างความปลอดภัยในชีวิตและทรัพย์สินและความมั่นคงของมนุษย์ รวมทั้งป้องกันและแก้ไขปัญหาความมั่นคงทางไซเบอร์ แรงงานต่างด้าว การค้ามนุษย์และอุบัติเหตุบนท้องถนน
๗. เสริมสร้างความมั่นคงของสถาบันหลักของชาติ ภายใต้การปกครองระบอบประชาธิปไตยอันมีพระมหากษัตริย์ทรงเป็นประมุข
๘. การป้องกันและปราบปรามยาเสพติด
๙. การป้องกันและบรรเทาสาธารณภัย
๑๐. การป้องกันและแก้ไขปัญหาหมอกควัน
๑๑. อนุรักษ์และฟื้นฟูป่าต้นน้ำ และการพัฒนาระบบบริหารจัดการน้ำที่มีความสมดุล
๑๒. การสร้างการเติบโตอย่างยั่งยืนบนสังคมเศรษฐกิจสีเขียว และการจัดการคุณภาพสิ่งแวดล้อมของเมืองทั้งระบบ

ยุทธศาสตร์การพัฒนาขององค์กรปกครองส่วนท้องถิ่นในเขตจังหวัด

วิสัยทัศน์ : “ สืบศิลป์แห่งล้านนา พัฒนา บนฐานพอเพียง ”

นิยาม : การพัฒนาคนที่มีความหลากหลายบนฐานของการพัฒนาที่พอเพียงอย่างยั่งยืน

พันธกิจ

๑. Lamphun a pride of a lanna : สืบสานและต่อยอดอัตลักษณ์ภูมิปัญญาและวัฒนธรรมที่หลากหลายอย่างสร้างสรรค์ เพื่อพัฒนาสร้างเครือข่ายการท่องเที่ยววิถีใหม่อย่างยั่งยืน

๒. Lamphun a craftsmanship : พัฒนาเกษตรกรรมและหัตถกรรมสู่นวัตกรรมชั้นนำของประเทศและนานาชาติ

๓. Lamphun a wellbeing city : ยกระดับคุณภาพชีวิต สังคมและสิ่งแวดล้อมที่ดีในทุกภาคส่วนอย่างมั่นคง และมั่นคงบนฐานพอเพียงอย่างยั่งยืน

๔. Lamphun a sustainable learning city : เสริมสร้างสังคม ชุมชนและทุกภาคส่วนเพื่อมุ่งเน้นและสนับสนุนการศึกษาและการเรียนรู้ตลอดชีวิตที่เชื่อมโยงระดับท้องถิ่นและนานาชาติ

ประเด็นยุทธศาสตร์

๑. เมืองแห่งวัฒนธรรมความหลากหลายและการท่องเที่ยวเชิงวัฒนธรรมในวิถีใหม่

๒. เมืองแห่งนวัตกรรมการเกษตร อุตสาหกรรมและเศรษฐกิจสร้างสรรค์

๓. เมืองแห่งคุณภาพชีวิต สุขภาวะ และสิ่งแวดล้อมที่ดี

๔. เมืองแห่งภูมิปัญญาและการเรียนรู้ตลอดชีวิต

เป้าหมายการพัฒนา

๑. เพื่ออนุรักษ์และฟื้นฟูภูมิปัญญา ความหลากหลายทางวัฒนธรรมและวิถีชีวิตความเป็นอยู่บนพื้นฐานของการอยู่ร่วมกันอย่างสงบ สันติและสมานฉันท์ ที่นำไปสู่การการท่องเที่ยวเชิงวัฒนธรรมในวิถีใหม่

๒. เพื่อพัฒนาความเจริญเติบโตทางด้านเศรษฐกิจ ที่ก่อให้เกิดความสมดุลทั้งภาคการเกษตรและอุตสาหกรรม ในการสร้างสรรค์ นวัตกรรม บนพื้นฐานของภูมิปัญญาท้องถิ่นที่สอดคล้องกับวิถีชีวิตและความต้องการของประชาชนชาวลำพูน

๓. เพื่อพัฒนาคุณภาพชีวิต สุขภาวะที่ดี มีสภาวะแวดล้อมและสิ่งแวดล้อมที่เหมาะสมน่าอยู่ของประชาชนชาวลำพูนให้ครอบคลุมทุกภาคส่วน

๔. เพื่อเสริมสร้างการเรียนรู้ของประชาชนชาวลำพูนให้เป็นสังคมแห่งการเรียนรู้ตลอดชีวิตอย่างยั่งยืน

นโยบายนายกองค์การบริหารส่วนจังหวัดลำพูน

นโยบายของนายอนุสรณ์ วงศ์วรรณ นายกองค์การบริหารส่วนจังหวัดลำพูน ที่ได้แถลงนโยบายต่อสภาองค์การบริหารส่วนจังหวัดลำพูน เมื่อวันที่ ๒๒ มกราคม ๒๕๖๔ โดยมีรายละเอียด ดังนี้

๑. ด้านการพัฒนาโครงสร้างพื้นฐาน

เพื่อปรับปรุงพัฒนาโครงสร้างพื้นฐานและการจัดระบบบริการสาธารณะให้ได้มาตรฐาน เพื่อให้เกิดประโยชน์ต่อการดำรงชีวิต การประกอบอาชีพ และความปลอดภัยในชีวิตและทรัพย์สิน โดยมีแนวทางการดำเนินการ ดังนี้

๑.๑ ก่อสร้าง/ปรับปรุงเส้นทางการคมนาคมอย่างทั่วถึง โดยมุ่งเน้นเส้นทางสู่แหล่งการท่องเที่ยว และพื้นที่การเกษตร

๑.๒ ปรับปรุงและพัฒนาแหล่งน้ำเพื่อการเกษตรและการอุปโภคบริโภค โดยการก่อสร้างซ่อมแซม อ่างเก็บน้ำ ฝายทดน้ำ สระเก็บน้ำ ขุดลอกคูคลองที่ตื้นเขิน การทำระบบธนาคารน้ำใต้ดิน การขุดเจาะบ่อบาดาล รวมทั้งการจัดระบบบริหารจัดการน้ำแบบครบวงจร

๑.๓ สนับสนุนองค์การปกครองส่วนท้องถิ่น ในการพัฒนาด้านโครงสร้างพื้นฐานและการจัดระบบบริการสาธารณะให้ได้มาตรฐานครบวงจรและตอบสนองประโยชน์สุขของประชาชน

๒. ด้านการพัฒนาเศรษฐกิจและการท่องเที่ยว

เพื่อเป็นการสร้างโอกาสและเพิ่มรายได้ของประชาชนให้เพียงพอต่อการดำรงชีพ อย่างมีความสุขบนหลักปรัชญาเศรษฐกิจพอเพียง และเตรียมความพร้อมรองรับการขยายตัวทางเศรษฐกิจ รวมทั้งพัฒนาแหล่งท่องเที่ยวทางธรรมชาติและทางวัฒนธรรม เพื่อสร้างรายได้ให้แก่ท้องถิ่นและชุมชน โดยมีแนวทางการดำเนินการ ดังนี้

๒.๑ สร้างความเข้มแข็งให้กับภาคเกษตร ทัศนกรรมการอุตสาหกรรม เพื่อเพิ่มรายได้สร้างมูลค่าทางเศรษฐกิจอย่างยั่งยืน เช่น

๑) ส่งเสริมการพัฒนาเกษตรปลอดภัย เกษตรแปรรูป และเกษตรมูลค่าเพิ่ม ตามแนวพระราชดำริ เน้นการลดต้นทุน เพิ่มคุณภาพและมูลค่าผลผลิตอย่างครบวงจร

๒) เพิ่มศักยภาพกลุ่มวิสาหกิจการเกษตรแปรรูปให้มีคุณภาพมาตรฐาน

๓) ส่งเสริมการเลี้ยงไก่พื้นเมืองและสัตว์เศรษฐกิจอินทรีย์พื้นบ้าน

๔) ส่งเสริมการจัดหาตลาดผลผลิตทางการเกษตร รวมทั้งเชื่อมโยงการแลกเปลี่ยนจำหน่ายผลผลิตกับองค์กรปกครองส่วนท้องถิ่นระหว่างจังหวัด ภายใต้หลักการ "ตลาดนำการผลิต"

๒.๒ ส่งเสริมคุณภาพและยกระดับการพัฒนาผลิตภัณฑ์ชุมชน (OTOP) และวิสาหกิจชุมชน (SME) โดยเน้นภูมิปัญญาท้องถิ่น เพื่อเพิ่มมูลค่าของสินค้าและผลิตภัณฑ์ที่เป็นเอกลักษณ์ของจังหวัดลำพูน เช่น

๑) สนับสนุนการพัฒนาผลิตภัณฑ์ชุมชน ให้มีคุณภาพมาตรฐานการผลิตรวมทั้งส่งเสริมให้ได้รับการรองรับมาตรฐานสิ่งบ่งชี้ทางภูมิศาสตร์ (GI) เพื่อสร้างโอกาสทางการตลาดทั้งในและต่างประเทศ

๒) สนับสนุนการออกแบบผลิตภัณฑ์ ให้มีคุณภาพและมาตรฐาน

๓) ส่งเสริมการประชาสัมพันธ์ การพัฒนาระบบตลาด และการจำหน่ายผลิตภัณฑ์ชุมชน (OTOP) ผ่านทุกช่องทาง รวมทั้ง การจัดงานแสดงสินค้าชุมชนให้เป็นที่รู้จักอย่างแพร่หลาย

๒.๓ ส่งเสริมพัฒนาการท่องเที่ยวของจังหวัดลำพูน โดยมุ่งเน้นการท่องเที่ยวทางธรรมชาติและทางวัฒนธรรม รวมถึงสนับสนุนกิจกรรมการท่องเที่ยว และการประชาสัมพันธ์การท่องเที่ยวที่โดดเด่นและดึงดูดนักท่องเที่ยวทั้งชาวไทยและชาวต่างประเทศ

๓. ด้านการพัฒนาสังคม สาธารณสุขและคุณภาพชีวิต

เพื่อยกระดับคุณภาพชีวิตของประชาชนในจังหวัดลำพูน โดยมีแนวทางการดำเนินการ ดังนี้

๓.๑ เสริมสร้างความเข้มแข็งของชุมชนและการพัฒนาศักยภาพของประชาชนทุกกลุ่มวัย เช่น

๑) ส่งเสริมพัฒนาศักยภาพของกลุ่มสตรี กลุ่มเยาวชน และกลุ่มพลังมวลชนต่าง ๆ ให้เป็นบุคลากรที่มีคุณภาพ และมีองค์ความรู้ในด้านเทคโนโลยีสารสนเทศ

๒) ส่งเสริมและสนับสนุนกิจกรรมการพัฒนาของกลุ่มสตรี อาสาสมัครประจำหมู่บ้าน (อสม.) ผู้สูงอายุ เด็กและเยาวชน ผู้ด้อยโอกาส ผู้พิการ และกลุ่มพลังมวลชนต่าง ๆ ให้มีศักยภาพความเข้มแข็ง และคุณภาพชีวิตที่ดีขึ้น

๓) สร้างเครือข่ายความร่วมมือของท้องถิ่น ท้องที่ ชุมชน และสถานศึกษา ในการป้องกันและแก้ไขปัญหาเสพติด

๓.๒ ส่งเสริมสนับสนุนการพัฒนาด้านสุขภาพ เพื่อป้องกันและดูแลรักษาสุขภาพของประชาชนในระดับพื้นฐานให้มีคุณภาพชีวิตที่ดี เช่น

๑) ส่งเสริมคุณภาพการให้บริการด้านสาธารณสุขขั้นพื้นฐานแก่ประชาชนอย่างทั่วถึง รวมถึงการพัฒนาศักยภาพการทำงานของอาสาสมัครสาธารณสุขประจำหมู่บ้าน (อสม.) ในด้านวิชาการและองค์ความรู้

๒) สนับสนุนการจัดตั้งศูนย์สุขภาพชุมชนระดับอำเภอ เพื่อเป็นแหล่งเรียนรู้การให้บริการด้านสาธารณสุขและด้านวิชาการ ตามภารกิจของอาสาสมัครสาธารณสุขประจำหมู่บ้าน (อสม.)

๔. ด้านการพัฒนาการศึกษา กีฬา และการสนับสนุนส่งเสริมศาสนาและวัฒนธรรม

เพื่อพัฒนาระดับคุณภาพการศึกษา พัฒนาศักยภาพด้านการกีฬา การทำนุบำรุงรักษา ศาสนา ศิลปวัฒนธรรม จารีตประเพณีและภูมิปัญญาท้องถิ่น ให้ดำรงอยู่และสืบทอดต่อไป โดยมีแนวทางการดำเนินการ ดังนี้

๔.๑ ส่งเสริมและพัฒนาระดับคุณภาพการศึกษาให้มีคุณภาพ ตามเกณฑ์มาตรฐานการศึกษาแห่งชาติ เช่น

๑) ส่งเสริม สนับสนุนการพัฒนาการศึกษาทั้งในระบบและนอกระบบ ให้มีคุณภาพเท่าทันกับการเปลี่ยนแปลงของโลกและสามารถเชื่อมต่อสู่การสร้างงาน สร้างอาชีพ

๒) สนับสนุนการพัฒนาผู้บริหาร ครู และบุคลากรทางการศึกษาให้มีทักษะทางวิชาการ เทคโนโลยีและการบริหารงานแบบมืออาชีพ

๓) จัดการศึกษาอย่างต่อเนื่องในโรงเรียนสังกัดองค์การบริหารส่วนจังหวัดลำพูน ให้เป็นไปตามเกณฑ์มาตรฐานการศึกษาแห่งชาติ

๔.๒ ส่งเสริมพัฒนาการกีฬาเพื่อสุขภาพและสู่ความเป็นเลิศ เช่น

๑) ปรับปรุงสนามกีฬา อุปกรณ์การกีฬา และภูมิทัศน์ภายในสนามกีฬา ให้สมบูรณ์และได้มาตรฐาน สำหรับการออกกำลังกายของประชาชนทุกเพศทุกวัย และสามารถรองรับการแข่งขันกีฬาในระดับจังหวัดและระดับชาติ

๒) ส่งเสริม สนับสนุนการจัดการแข่งขันกีฬานักเรียน กีฬาประชาชน ในระดับอำเภอ และจังหวัด

๔.๓ ส่งเสริมสนับสนุนด้านการศาสนา ศิลปวัฒนธรรม จารีต ประเพณีท้องถิ่น ให้ดำรงอยู่ และสืบทอดต่อไป เช่น

๑) ทำนุบำรุงส่งเสริมพระพุทธศาสนา ทั้งศาสนสถาน ศาสนวัตถุ และ ศาสนธรรม เพื่อปลูกฝังคุณธรรมจริยธรรมเป็นหลักยึดเหนี่ยวทางจิตใจให้แก่เด็ก เยาวชนและประชาชน

๒) อนุรักษ์ พื้นฟู สืบสาน มรดกวัฒนธรรม จารีต ประเพณี และภูมิปัญญาท้องถิ่น ที่มีเอกลักษณ์ให้คงอยู่คู่เมืองและชุมชนสืบไป

๕. ด้านการพัฒนาทรัพยากรธรรมชาติและสิ่งแวดล้อม

เพื่ออนุรักษ์และฟื้นฟูทรัพยากรธรรมชาติและสิ่งแวดล้อมอย่างสมดุลและยั่งยืน โดยมีแนวทางการดำเนินการ ดังนี้

๕.๑ ส่งเสริมการอนุรักษ์ พื้นฟูทรัพยากรธรรมชาติและสิ่งแวดล้อม ให้มีสภาพสมบูรณ์และพัฒนาเมืองน่าอยู่บนพื้นฐานของการมีส่วนร่วมของทุกภาคส่วน

๕.๒ สนับสนุนการป้องกันแก้ไขปัญหาหมอกควันและไฟป่าอย่างมีส่วนร่วม

๕.๓ สนับสนุนการป้องกันและบรรเทาสาธารณภัยต่างๆ อย่างมีประสิทธิภาพ

๕.๔ ส่งเสริม สนับสนุนการแก้ไขปัญหาขยะ และการกำจัดผักตบชวา ร่วมกับองค์กรปกครองส่วนท้องถิ่น และหน่วยงานที่เกี่ยวข้อง

๕.๕ สนับสนุนการสร้างสวนสาธารณะขนาดใหญ่ เพื่อเพิ่มพื้นที่สีเขียว และเป็นสถานที่พักผ่อนหย่อนใจและเป็นพื้นที่สันทนาการของประชาชน

๖. ด้านการพัฒนาการเมืองและการบริหาร

เพื่อให้ประชาชนมีส่วนร่วมในการบริหารการพัฒนา และการเพิ่มประสิทธิภาพในการทำงานขององค์การบริหารส่วนจังหวัดลำพูน เพื่อสนองความต้องการของประชาชน โดยมีแนวทางการดำเนินการ ดังนี้

๖.๑ ส่งเสริมการปกครองระบอบประชาธิปไตย อันมีพระมหากษัตริย์ทรงเป็นประมุข รวมทั้งหลักการแห่งสิทธิ เสรีภาพและหน้าที่ความรับผิดชอบของพลเมือง

๖.๒ ส่งเสริมการมีส่วนร่วมของประชาชนในการจัดทำแผนพัฒนาและการบริหารงานของงานท้องถิ่น

๖.๓ พัฒนาศักยภาพให้มีความรู้ความสามารถและทักษะด้านการบริหารงาน การวางแผน และการใช้เทคโนโลยีสารสนเทศ เพื่อให้สามารถปฏิบัติงานได้อย่างมีประสิทธิภาพและประสิทธิผล พร้อมทั้งดูแลด้านสวัสดิการให้แก่บุคลากร

๖.๔ ส่งเสริมการสร้างระบบการบริหารจัดการบ้านเมืองที่ดี

๗. ด้านการพัฒนาส่งเสริมความร่วมมือกับองค์กรปกครองส่วนท้องถิ่นและหน่วยงานภาครัฐ

เพื่อประสานการทำงานระหว่างองค์การบริหารส่วนจังหวัดลำพูนกับองค์กรปกครองส่วนท้องถิ่นและหน่วยงานภาครัฐ ในการวางแผนและพัฒนาจังหวัดลำพูน ให้มีประสิทธิภาพและตอบสนองความต้องการของประชาชน โดยมีแนวทางการดำเนินการ เช่น

๗.๑ ประสานการจัดทำแผนพัฒนาขององค์กรปกครองส่วนท้องถิ่นที่มีคุณภาพและมีศักยภาพในการพัฒนาและแก้ไขปัญหา รวมทั้งผลักดันแผนงาน โครงการพัฒนาที่เกี่วข้องขององค์กรปกครองส่วนท้องถิ่น เพื่อบรรจุไว้ในแผนยุทธศาสตร์การพัฒนาจังหวัดและกลุ่มจังหวัด

๗.๒ ประสานผลักดันโครงการก่อสร้างขยายถนนสาย ๑๐๖ (ช่วงอำเภอเถิน - ลี้ - บ้านโฮ้ง) เป็น ๔ ช่องทางจราจร เพื่อพัฒนาเป็นถนนสายวัฒนธรรมตามรอยครูบาฯ และเป็นเส้นทางเชื่อมโยงด้านการค้า การลงทุนและการท่องเที่ยวเกี่ยวกับกลุ่มจังหวัดภาคเหนือตอนบน ๑

๗.๓ ประสานผลักดันให้มหาวิทยาลัยเชียงใหม่ ในการดำเนินการขยายการจัดตั้ง มหาวิทยาลัยในจังหวัดลำพูน เพื่อให้บริการแก่ประชาชนทั้งด้านการศึกษา วิชาการและสร้างโอกาสการมีงานทำ

๗.๔ ประสานมหาวิทยาลัยเชียงใหม่ และมหาวิทยาลัยแม่โจ้ ในการนำผลงานวิจัย ด้านเทคโนโลยีและนวัตกรรมการเกษตรมาปรับใช้เพื่อลดต้นทุน เพิ่มคุณภาพและเพิ่มผลผลิตสู่เกษตรกร ในพื้นที่จังหวัดลำพูน

๗.๕ ประสานมหาวิทยาลัยการกีฬาแห่งชาติ วิทยาเขตเชียงใหม่ ในการสนับสนุน องค์ความรู้ด้านวิชาการและแนวทางในการจัดตั้งโรงเรียนกีฬาจังหวัดลำพูน เพื่อขยายโอกาสทางการศึกษา ให้เกิดความเสมอภาคและสนองความต้องการของเยาวชนที่มีความสามารถด้านกีฬา

(๒) ยุทธศาสตร์ขององค์กรปกครองส่วนท้องถิ่น

องค์การบริหารส่วนจังหวัดลำพูน ได้กำหนดวิสัยทัศน์ (Vision) เพื่อแสดงสถานการณ์ ในอุดมคติ ซึ่งเป็นจุดมุ่งหมายความคาดหวังที่ต้องการให้เกิดขึ้นในอนาคตข้างหน้า ซึ่งจะสะท้อนถึงสภาพการณ์ ของท้องถิ่นในอนาคตอย่างรอบด้าน ภายใต้การเปลี่ยนแปลงของสภาพแวดล้อมต่าง ๆ จึงได้กำหนดวิสัยทัศน์ ความหวังที่จะเกิดขึ้นในอนาคต ดังนี้

๒.๑ วิสัยทัศน์ขององค์การบริหารส่วนจังหวัดลำพูน

“ สืบศิลป์แห่งล้านนา พัฒนา บนฐานพอเพียง ”

นิยาม : การพัฒนาคนที่มีความหลากหลายบนฐานของการพัฒนาที่พอเพียงอย่างยั่งยืน

๒.๒ พันธกิจ

๑. Lamphun a pride of a lanna : สืบสานและต่อยอดอัตลักษณ์ภูมิปัญญาและวัฒนธรรม ที่หลากหลายอย่างสร้างสรรค์ เพื่อพัฒนาสร้างเครือข่ายการท่องเที่ยววิถีใหม่อย่างยั่งยืน

๒. Lamphun a craftsmanship : พัฒนาเกษตรกรรมและหัตถกรรมสู่นวัตกรรมชั้นนำ ของประเทศและนานาชาติ

๓. Lamphun a wellbeing city : ยกระดับคุณภาพชีวิต สังคมและสิ่งแวดล้อมที่ดี ในทุกภาคส่วนอย่างมั่นคง และมั่นคงบนฐานพอเพียงอย่างยั่งยืน

๔. Lamphun a sustainable learning city : เสริมสร้างสังคม ชุมชนและทุกภาคส่วน เพื่อมุ่งเน้นและสนับสนุนการศึกษาและการเรียนรู้ตลอดชีวิตที่เชื่อมโยงระดับท้องถิ่นและนานาชาติ

๒.๓ ประเด็นยุทธศาสตร์

๑. เมืองแห่งวัฒนธรรมความหลากหลายและการท่องเที่ยวเชิงวัฒนธรรมในวิถีใหม่

๒. เมืองแห่งนวัตกรรมเกษตร อุตสาหกรรมและเศรษฐกิจสร้างสรรค์

๓. เมืองแห่งคุณภาพชีวิต สุขภาวะ และสิ่งแวดล้อมที่ดี

๔. เมืองแห่งภูมิปัญญาและการเรียนรู้ตลอดชีวิต

๒.๔ เป้าหมายการพัฒนา

๑. เพื่ออนุรักษ์และฟื้นฟูภูมิปัญญา ความหลากหลายทางวัฒนธรรมและวิถีชีวิตความเป็นอยู่ บนพื้นฐานของการอยู่ร่วมกันอย่างสงบ สันติและสมานฉันท์ ที่นำไปสู่การการท่องเที่ยวเชิงวัฒนธรรมในวิถีใหม่
๒. เพื่อพัฒนาความเจริญเติบโตทางด้านเศรษฐกิจ ที่ก่อให้เกิดความสมดุลทั้งภาคการเกษตร และอุตสาหกรรม ในการสร้างสรรค์ นวัตกรรม บนพื้นฐานของภูมิปัญญาท้องถิ่นที่สอดคล้องกับวิถีชีวิตและความต้องการของประชาชนชาวลำพูน
๓. เพื่อพัฒนาคุณภาพชีวิต สุขภาวะที่ดี มีสภาวะแวดล้อมและสิ่งแวดลอมที่เหมาะสมน่าอยู่ของประชาชนชาวลำพูนให้ครอบคลุมทุกภาคส่วน
๔. เพื่อเสริมสร้างการเรียนรู้ของประชาชนชาวลำพูนให้เป็นสังคมแห่งการเรียนรู้ตลอดชีวิตอย่างยั่งยืน

๒.๕ ยุทธศาสตร์ขององค์การบริหารส่วนจังหวัดลำพูน ประกอบด้วย ๔ ยุทธศาสตร์ ดังนี้

ยุทธศาสตร์ที่ ๑ : เมืองแห่งวัฒนธรรมความหลากหลายและการท่องเที่ยวเชิงวัฒนธรรมในวิถีใหม่

วัตถุประสงค์

เพื่อฟื้นฟู พัฒนา ส่งเสริมและเชื่อมโยงแหล่งท่องเที่ยวทางธรรมชาติ ทางวัฒนธรรม และแหล่งท่องเที่ยวใหม่ ๆ บนฐานของความหลากหลายทางวัฒนธรรมในแต่ละท้องถิ่น สร้างโอกาสเพิ่มรายได้ให้แก่ชุมชนและท้องถิ่น

เป้าประสงค์

๑. ส่งเสริมการมีส่วนร่วมของชุมชนในการฟื้นฟู พัฒนาและบริหารจัดการแหล่งท่องเที่ยวทางธรรมชาติและทางวัฒนธรรม
๒. พัฒนาและยกระดับการส่งเสริมการท่องเที่ยวตามแนววิถีใหม่
๓. รายได้จากการท่องเที่ยวเพิ่มขึ้น

ตัวชี้วัดเป้าประสงค์และค่าเป้าหมาย

ตัวชี้วัด	ค่าเป้าหมาย				
	๒๕๖๖	๒๕๖๗	๒๕๖๘	๒๕๖๙	๒๕๗๐
สถานที่ท่องเที่ยวในชุมชนที่ได้รับการพัฒนาฟื้นฟู (แหล่ง)	๒	๓	๔	๕	๖
โครงการ/กิจกรรมส่งเสริมการท่องเที่ยวในชุมชน	๒	๔	๖	๘	๑๐
รายได้จากการท่องเที่ยวของชุมชนเพิ่มขึ้นจากปีที่ผ่านมา (ร้อยละ)	๑	๒	๓	๔	๕

กลยุทธ์

๑. ส่งเสริมและพัฒนาขีดความสามารถทางการท่องเที่ยว
๒. ส่งเสริมเศรษฐกิจการท่องเที่ยวให้เติบโต

แนวทางการพัฒนา

๑. ส่งเสริมพัฒนาการท่องเที่ยวของจังหวัดลำพูน โดยมุ่งเน้นการท่องเที่ยวทางธรรมชาติและทางวัฒนธรรม รวมถึงสนับสนุนกิจกรรมการท่องเที่ยว
๒. ส่งเสริมพัฒนาศักยภาพด้านการท่องเที่ยว โดยให้ชุมชนนำเทคโนโลยี และนวัตกรรมมาใช้ในการบริหารจัดการ
๓. ส่งเสริมการประชาสัมพันธ์การท่องเที่ยวเชิงรุก

ยุทธศาสตร์ที่ ๒ : เมืองแห่งนวัตกรรมเกษตร อุตสาหกรรมและเศรษฐกิจสร้างสรรค์

วัตถุประสงค์

เพื่อพัฒนาความเจริญเติบโตทางด้านเศรษฐกิจอย่างยั่งยืนบนฐานของความพอเพียง ทั้งในภาคการเกษตร ภาคอุตสาหกรรม และภาคหัตถกรรมอย่างสร้างสรรค์

เป้าประสงค์

๑. พัฒนาและปรับปรุงแหล่งน้ำ ขุดลอก คูคลอง และจัดสร้างแหล่งน้ำเพื่อการสาธารณูปโภคและสาธารณูปการ

๒. ส่งเสริมภาคการผลิต การเกษตร อุตสาหกรรม หัตถกรรม และเพิ่มทักษะผู้ประกอบการธุรกิจ

ตัวชี้วัดเป้าประสงค์และค่าเป้าหมาย

ตัวชี้วัด	ค่าเป้าหมาย				
	๒๕๖๖	๒๕๖๗	๒๕๖๘	๒๕๖๙	๒๕๗๐
แหล่งน้ำที่สร้างขึ้นเพื่อการสาธารณูปโภคและสาธารณูปการ (แหล่ง)	๕	๑๐	๑๕	๒๐	๒๕
โครงการ/กิจกรรมการพัฒนาและปรับปรุงแหล่งน้ำ ขุดลอก คูคลอง	๕	๑๐	๑๕	๒๐	๒๕
โครงการ/กิจกรรมการส่งเสริมภาคการผลิต การเกษตร อุตสาหกรรม หัตถกรรม	๑	๒	๓	๔	๕
โครงการ/กิจกรรมการเพิ่มทักษะผู้ประกอบการธุรกิจ	๑	๒	๓	๔	๕

กลยุทธ์ที่ ๑

ปรับปรุงและพัฒนาแหล่งน้ำเพื่อการเกษตรและการอุปโภคบริโภค

แนวทางการพัฒนา

- ก่อสร้าง ซ่อมแซม อ่างเก็บน้ำ ฝายทดน้ำ สระเก็บน้ำ
- ขุดลอกคูคลองที่ตื้นเขิน การทำระบบธนาคารน้ำใต้ดิน
- ขุดเจาะบ่อบาดาล รวมทั้งการจัดระบบบริหารจัดการน้ำแบบครบวงจร

กลยุทธ์ที่ ๒

ส่งเสริมและสร้างความเข้มแข็งให้กับภาคเกษตร หัตถกรรม อุตสาหกรรม เพื่อเพิ่มรายได้สร้างมูลค่าทางเศรษฐกิจอย่างยั่งยืน

แนวทางการพัฒนา

- ส่งเสริมการพัฒนาเกษตรปลอดภัย เกษตรแปรรูป และเกษตรมูลค่าเพิ่ม ตามแนวพระราชดำริ เน้นการลดต้นทุน เพิ่มคุณภาพและมูลค่าผลผลิตอย่างครบวงจร
- ส่งเสริมกลุ่มวิสาหกิจการเกษตรแปรรูปให้มีคุณภาพมาตรฐาน
- ส่งเสริมการเลี้ยงไก่พันธุ์พื้นเมืองและสัตว์เศรษฐกิจอินทรีย์พื้นบ้าน
- ส่งเสริมการจัดหาตลาดผลผลิตทางการเกษตร รวมทั้งเชื่อมโยงการแลกเปลี่ยนจำหน่ายผลผลิตกับองค์กรปกครองส่วนท้องถิ่นระหว่างจังหวัด ภายใต้หลักการ "ตลาดนำการผลิต"
- สนับสนุนการพัฒนาผลิตภัณฑ์ชุมชน ให้มีคุณภาพมาตรฐานการผลิตรวมทั้ง ส่งเสริมให้ได้รับการรองรับมาตรฐานสิ่งบ่งชี้ทางภูมิศาสตร์ (GI) เพื่อสร้างโอกาสทางการตลาดทั้งในและต่างประเทศ

- ๖. สนับสนุนการออกแบบผลิตภัณฑ์ ให้มีคุณภาพและมาตรฐาน
- ๗. ส่งเสริมการประชาสัมพันธ์ การพัฒนาระบบตลาด และการจำหน่ายผลิตภัณฑ์ชุมชน (OTOP) ผ่านทุกช่องทาง รวมทั้ง การจัดงานแสดงสินค้าชุมชนให้
- ๘. ส่งเสริมการนำเอาเทคโนโลยีและนวัตกรรมมาใช้เพื่อเพิ่มศักยภาพในการยกระดับคุณภาพ และปริมาณผลผลิตการเกษตรให้มีขีดความสามารถแข่งขันทางการตลาดได้

ยุทธศาสตร์ที่ ๓: เมืองแห่งคุณภาพชีวิต สุขภาวะ และสิ่งแวดล้อมที่ดี

วัตถุประสงค์

เพื่อพัฒนาคุณภาพชีวิตของประชาชนชาวลำพูนในทุกภาคส่วนให้มีชีวิต สุขภาวะ อนามัยที่ดี มีความสุข และสภาพสิ่งแวดล้อมที่เหมาะสมตามบริบทของแต่ละชุมชน

เป้าประสงค์

- ๑. พัฒนาระบบโครงสร้างพื้นฐาน ระบบสาธารณสุขปโภคและระบบสาธารณสุขการให้ได้ มาตรฐาน และเพียงพอต่อความต้องการของประชาชนภายใต้การบูรณาการร่วมกันทุกภาคส่วน
- ๒. เพื่อส่งเสริมและพัฒนาคุณภาพชีวิตเด็กและเยาวชน ผู้สูงอายุ ผู้พิการและผู้ด้อยโอกาส อย่างทั่วถึง
- ๓. เพื่อส่งเสริมให้ประชาชนในพื้นที่มีสุขภาพดี
- ๔. พัฒนาการกีฬาของเด็ก/เยาวชน/ประชาชน พร้อมทั้งจัดหาสถานที่/บำรุงรักษา ซ่อมแซม ให้พร้อมรองรับการแข่งขันกีฬา
- ๕. ประชาชนมีส่วนร่วมในการการดูแลรักษา พื้นที่ฟู และอนุรักษ์ทรัพยากรธรรมชาติและ สิ่งแวดล้อมแบบยั่งยืน

ตัวชี้วัดเป้าประสงค์และค่าเป้าหมาย

ตัวชี้วัด	ค่าเป้าหมาย				
	๒๕๖๖	๒๕๖๗	๒๕๖๘	๒๕๖๙	๒๕๗๐
เส้นทางคมนาคมที่ได้รับการก่อสร้างและปรับปรุงให้ได้ มาตรฐาน (เส้นทาง)	๑๐	๑๕	๒๐	๒๕	๓๐
จำนวนเด็กและเยาวชน ผู้สูงอายุ ผู้ด้อยโอกาส ผู้พิการ ได้รับสวัสดิการสังคมช่วยเหลือเพิ่มขึ้นจากปีที่ผ่านมา (ร้อยละ)	๑๐	๑๕	๒๐	๒๕	๓๐
โครงการ/กิจกรรมที่ส่งเสริมการมีสุขภาพดีของ ประชาชนในชุมชน	๑๐	๑๕	๒๐	๒๕	๓๐
โครงการ/กิจกรรมที่ดำเนินการด้านกีฬา	๑๐	๑๕	๒๐	๒๕	๓๐
โครงการ/กิจกรรมที่เกี่ยวกับการจัดหาสถานที่/ บำรุงรักษา ซ่อมแซม ให้พร้อมรองรับการแข่งขันกีฬา	๑	๒	๓	๔	๕
สัดส่วนของประชาชนที่มีส่วนร่วมในการอนุรักษ์ พื้นที่ฟู ทรัพยากรธรรมชาติและสิ่งแวดล้อม ต่อประชาชน ทั้งหมดในชุมชน (ร้อยละ)	๑๐	๑๕	๒๐	๒๕	๓๐

กลยุทธ์ที่ ๑

ปรับปรุงโครงสร้างพื้นฐานและการจัดระบบบริการสาธารณสุขให้ได้มาตรฐาน เพื่อยกระดับคุณภาพชีวิตของประชาชนในจังหวัดลำพูน

แนวทางการพัฒนา

๑. สนับสนุนองค์การปกครองส่วนท้องถิ่น ในการพัฒนาด้านโครงสร้างพื้นฐาน และการจัดระบบบริการสาธารณสุขให้ได้มาตรฐานครบวงจรและตอบสนองประโยชน์สุขของประชาชน
๒. ก่อสร้างและปรับปรุง บำรุงรักษาเส้นทางคมนาคม สะพาน เขื่อน ระบบระบายน้ำ

กลยุทธ์ที่ ๒

ส่งเสริมและสร้างความเข้มแข็งของชุมชนและการพัฒนาศักยภาพของประชาชนทุกกลุ่มวัย

แนวทางการพัฒนา

๑. ส่งเสริมพัฒนาศักยภาพของกลุ่มสตรี กลุ่มเยาวชน และกลุ่มพลังมวลชนต่างๆ ให้เป็นบุคลากรที่มีคุณภาพ และมีองค์ความรู้ในด้านเทคโนโลยีสารสนเทศ
๒. สร้างเครือข่ายความร่วมมือของท้องถิ่น ท้องที่ ชุมชน และสถานศึกษา ในการป้องกันและแก้ไขปัญหาเสพติด
๓. ส่งเสริมและสนับสนุนกิจกรรมการพัฒนาของกลุ่มสตรี อาสาสมัครประจำหมู่บ้าน (อสม.) ผู้สูงอายุ เด็กและเยาวชน ผู้ด้อยโอกาส ผู้พิการ และกลุ่มพลังมวลชนต่าง ๆ ให้มีศักยภาพความเข้มแข็ง และคุณภาพชีวิตที่ดีขึ้น

กลยุทธ์ที่ ๓

ส่งเสริมสนับสนุนการพัฒนาด้านสุขภาพ เพื่อป้องกันและดูแลรักษาสุขภาพของประชาชนในระดับพื้นฐานให้มีคุณภาพชีวิตที่ดี

แนวทางการพัฒนา

๑. ส่งเสริมคุณภาพการให้บริการด้านสาธารณสุขขั้นพื้นฐานแก่ประชาชนอย่างทั่วถึง รวมถึงการพัฒนาศักยภาพการทำงานของอาสาสมัครสาธารณสุขประจำหมู่บ้าน (อสม.) ในด้านวิชาการและองค์ความรู้
๒. สนับสนุนการจัดตั้งศูนย์สุขภาพชุมชนระดับอำเภอ เพื่อเป็นแหล่งเรียนรู้การให้บริการด้านสาธารณสุขและด้านวิชาการ ตามภารกิจของอาสาสมัครสาธารณสุขประจำหมู่บ้าน (อสม.)

กลยุทธ์ที่ ๔

ปรับปรุงสนามกีฬา สถานที่นันทนาการ และส่งเสริมพัฒนาการกีฬาเพื่อสุขภาพ มุ่งสู่ความเป็นเลิศ

แนวทางการพัฒนา

๑. ปรับปรุงสนามกีฬา อุปกรณ์การกีฬา และภูมิทัศน์ภายในสนามกีฬา ให้สมบูรณ์และได้มาตรฐานสำหรับการออกกำลังกายของประชาชนทุกเพศทุกวัย และสามารถรองรับการแข่งขันกีฬาในระดับจังหวัดและระดับชาติ
๒. ส่งเสริม สนับสนุนการจัดการแข่งขันกีฬานักเรียน กีฬาประชาชน ในระดับอำเภอ และจังหวัด

กลยุทธ์ที่ ๕

ปรับปรุง/ก่อสร้าง สถานที่พื้นที่สีเขียว ให้มีคุณภาพอากาศเป็นไปตามค่ามาตรฐาน รองรับ
การมีสุขภาพะ ภายใต้สิ่งแวดล้อมที่ดี

แนวทางการพัฒนา

๑. ส่งเสริมการอนุรักษ์ พื้นฟูทรัพยากรธรรมชาติและสิ่งแวดล้อม ให้มีสภาพสมบูรณ์และ
พัฒนาเมืองน่าอยู่บนพื้นฐานของการมีส่วนร่วมของทุกภาคส่วน
๒. สนับสนุนการป้องกันแก้ไขปัญหาหมอกควันและไฟป่าอย่างมีส่วนร่วม
๓. สนับสนุนการป้องกันและบรรเทาสาธารณภัยต่างๆ อย่างมีประสิทธิภาพ
๔. ส่งเสริม สนับสนุนการแก้ไขปัญหาขยะ และการกำจัดผักตบชวา ร่วมกับองค์กรปกครอง
ส่วนท้องถิ่น และหน่วยงานที่เกี่ยวข้อง
๕. สนับสนุนการสร้างสวนสาธารณะขนาดใหญ่ เพื่อเพิ่มพื้นที่สีเขียว และเป็นสถานที่พักผ่อน
หย่อนใจและเป็นพื้นที่สันทนาการของประชาชน

กลยุทธ์ที่ ๖

สนับสนุนให้ประชาชนมีส่วนร่วมในการบริหารพัฒนา และการเพิ่มประสิทธิภาพในการทำงาน
ขององค์กรปกครองส่วนท้องถิ่น

แนวทางการพัฒนา

๑. ส่งเสริมการปกครองระบอบประชาธิปไตย อันมีพระมหากษัตริย์ทรงเป็นประมุข รวมทั้ง
หลักการแห่งสิทธิ เสรีภาพและหน้าที่ความรับผิดชอบของพลเมือง
๒. ส่งเสริมการมีส่วนร่วมของประชาชนในการจัดทำแผนพัฒนาและการบริหารงาน
ของท้องถิ่น
๓. สนับสนุนการจัดทำแผนพัฒนาขององค์กรปกครองส่วนท้องถิ่นให้มีคุณภาพและมีศักยภาพ
ในการพัฒนาและแก้ไขปัญหา รวมทั้งผลักดันแผนงาน โครงการพัฒนาที่เกินศักยภาพขององค์กรปกครองส่วน
ท้องถิ่น เพื่อบรรจุไว้ในแผนยุทธศาสตร์การพัฒนาจังหวัดและกลุ่มจังหวัด
๔. พัฒนาบุคลากรให้มีความรู้ความสามารถและทักษะด้านการบริหารงาน การวางแผน
และการใช้เทคโนโลยีสารสนเทศ เพื่อให้สามารถปฏิบัติงานได้อย่างมีประสิทธิภาพและประสิทธิผล พร้อมทั้ง
ดูแลด้านสวัสดิการให้แก่บุคลากร

ยุทธศาสตร์ที่ ๔ : เมืองแห่งภูมิปัญญาและการเรียนรู้ตลอดชีวิต

วัตถุประสงค์

๑. เพื่อส่งเสริมให้ลำพูนเป็นเมืองแห่งภูมิปัญญาท้องถิ่น
๒. เพื่อส่งเสริมและสนับสนุนให้ประชาชนในจังหวัดลำพูนได้รับการเรียนรู้ตลอดชีวิตอย่าง
เท่าเทียมและทั่วถึง

เป้าประสงค์

๑. สนับสนุนอนุรักษ์ สืบสาน เผยแพร่ วัฒนธรรม ประเพณีและภูมิปัญญาท้องถิ่นให้คงอยู่
และยั่งยืน
๒. ประชาชนในจังหวัดลำพูนเข้าถึงการศึกษาทุกระดับได้อย่างเท่าเทียมและทั่วถึง

ตัวชี้วัดเป้าประสงค์และค่าเป้าหมาย

ตัวชี้วัด	ค่าเป้าหมาย				
	๒๕๖๖	๒๕๖๗	๒๕๖๘	๒๕๖๙	๒๕๗๐
โครงการ/กิจกรรมการอนุรักษ์ สืบสาน เผยแพร่ วัฒนธรรม ประเพณีและภูมิปัญญาท้องถิ่น	๑๐	๑๕	๒๐	๒๕	๓๐
สัดส่วนของเยาวชนที่เข้าศึกษาภาคบังคับต่อเยาวชนทั้งหมดในชุมชน (ร้อยละ)	๙๐	๙๑	๙๒	๙๓	๙๔
โครงการ/กิจกรรมที่ส่งเสริมการเรียนรู้ตลอดชีวิตของประชาชนในจังหวัดลำพูน	๕	๑๐	๑๕	๒๐	๒๕

กลยุทธ์ที่ ๑

ส่งเสริมทำนุบำรุงศาสนา อนุรักษ์ สืบสาน และเผยแพร่ศิลปวัฒนธรรม ขนบธรรมเนียม ประเพณี และภูมิปัญญาท้องถิ่น

แนวทางการพัฒนา

- ทำนุบำรุงส่งเสริมพระพุทธศาสนา ทั้งศาสนสถาน ศาสนวัตถุ และศาสนธรรม เพื่อปลูกฝังคุณธรรมจริยธรรมเป็นหลักยึดเหนี่ยวทางจิตใจให้แก่เด็ก เยาวชนและประชาชน
- อนุรักษ์ พิธีกรรม และสืบสานศิลปวัฒนธรรม ขนบธรรมเนียมประเพณี และภูมิปัญญาท้องถิ่นที่มีเอกลักษณ์ให้คงอยู่คู่เมืองและชุมชนสืบไป

กลยุทธ์ที่ ๒

ส่งเสริมและพัฒนายกระดับคุณภาพการศึกษาทุกระดับให้มีคุณภาพตามเกณฑ์มาตรฐานการศึกษา

แนวทางการพัฒนา

- ส่งเสริม สนับสนุนการพัฒนาการศึกษาทั้งในระบบและนอกระบบ ให้มีคุณภาพเท่าทันกับการเปลี่ยนแปลงของโลกและสามารถเชื่อมต่อสู่การสร้างงาน สร้างอาชีพ
- สนับสนุนการพัฒนาผู้บริหาร ครู และบุคลากรทางการศึกษา ให้มีทักษะทางวิชาการ เทคโนโลยีและการบริหารงานแบบมืออาชีพ

๒.๖ จุดยืนทางยุทธศาสตร์

จุดยืนทางยุทธศาสตร์ (Positioning) ของจังหวัดลำพูน จากวิสัยทัศน์ของจังหวัด (Vision) “ เมืองเศรษฐกิจสร้างสรรค์ บนความพอเพียง ”

เพื่อให้การพัฒนาจังหวัดลำพูนเป็นไปอย่างมีประสิทธิภาพและประสิทธิผล จึงได้มีการกำหนดตำแหน่งเชิงยุทธศาสตร์ในการพัฒนาให้จังหวัดลำพูนมีความได้เปรียบในการแข่งขัน โดยมีการกำหนดจุดเน้นตำแหน่งทางยุทธศาสตร์ (Strategic positioning) ใน ๔ ด้าน ดังนี้

- เมืองแห่งวัฒนธรรมอัตลักษณ์วิถีและท่องเที่ยวเชิงสร้างสรรค์
- เมืองแห่งอุตสาหกรรม หัตถอุตสาหกรรมและเศรษฐกิจสร้างสรรค์
- เมืองแห่งเกษตรสุขภาพและเกษตรนวัตกรรมสร้างสรรค์
- เมืองแห่งความมั่นคง มั่งคั่ง ยั่งยืน

จุดยืนทางยุทธศาสตร์ (Positioning) ขององค์การบริหารส่วนจังหวัดลำพูน จากวิสัยทัศน์ (Vision) “ สืบศิลป์แห่งล้านนา พัฒนา บนฐานพอเพียง ”

เพื่อให้การพัฒนาขององค์การบริหารส่วนจังหวัดลำพูนเป็นไปอย่างมีประสิทธิภาพและประสิทธิผล จึงได้มีการกำหนดตำแหน่งเชิงยุทธศาสตร์เพื่อแสดงสถานการณ์ในอนาคต ซึ่งเป้าหมายความคาดหวังที่ต้องการให้เกิดขึ้นในอนาคตข้างหน้า ซึ่งจะสะท้อนถึงสภาพการณ์ของท้องถิ่นในอนาคตอย่างรอบด้าน ภายใต้การเปลี่ยนแปลงของสภาพแวดล้อมต่าง ๆ จึงมีการกำหนดจุดเน้นตำแหน่งทางยุทธศาสตร์ (Strategic positioning) ใน ๔ ด้าน ดังนี้

๑. เมืองแห่งวัฒนธรรมความหลากหลายและการท่องเที่ยวเชิงวัฒนธรรมในวิถีใหม่
๒. เมืองแห่งนวัตกรรมการเกษตร อุตสาหกรรมและเศรษฐกิจสร้างสรรค์
๓. เมืองแห่งคุณภาพชีวิต สุขภาวะ และสิ่งแวดล้อมที่ดี
๔. เมืองแห่งภูมิปัญญาและการเรียนรู้ตลอดชีวิต

๒.๗ ความเชื่อมโยงของยุทธศาสตร์ในภาพรวม

ในการจัดทำแผนพัฒนาท้องถิ่น (พ.ศ. ๒๕๖๖ - ๒๕๗๐) ขององค์การบริหารส่วนจังหวัดลำพูน มีความสอดคล้องกับยุทธศาสตร์ชาติ ๒๐ ปี แผนพัฒนาเศรษฐกิจและสังคมแห่งชาติ ฉบับที่ ๑๒ แผนพัฒนาภาคเหนือ แผนพัฒนากลุ่มจังหวัดภาคเหนือตอนบน ๑ แผนพัฒนาจังหวัดลำพูน ยุทธศาสตร์การพัฒนาขององค์กรปกครองส่วนท้องถิ่นในเขตจังหวัด ดังนี้

ยุทธศาสตร์ที่ ๑ : เมืองแห่งวัฒนธรรมความหลากหลายและการท่องเที่ยวเชิงวัฒนธรรมในวิถีใหม่ มีความเชื่อมโยงกับยุทธศาสตร์เพื่อการพัฒนา ดังต่อไปนี้

๑. แผนยุทธศาสตร์ชาติ ๒๐ ปี ดังนี้

- ยุทธศาสตร์ที่ ๒ : ด้านการสร้างความสามารถในการแข่งขัน

๒. แผนพัฒนาเศรษฐกิจและสังคมแห่งชาติ ฉบับที่ ๑๒ ดังนี้

- ยุทธศาสตร์ที่ ๙ : การพัฒนาภาคเมือง และพื้นที่เศรษฐกิจ

๓. แผนการพัฒนาภาคเหนือ ดังนี้

- แนวทางการพัฒนาที่ ๓ : พัฒนาการท่องเที่ยวและบริการบนฐานภูมิปัญญาและวัฒนธรรม

๔. แผนพัฒนากลุ่มจังหวัดภาคเหนือตอนบน ๑ ดังนี้

- ประเด็นการพัฒนาที่ ๑ : การพัฒนาเศรษฐกิจท่องเที่ยวและการค้าในพื้นที่

๕. แผนพัฒนาจังหวัดลำพูน ดังนี้

- ยุทธศาสตร์ที่ ๑ : เมืองแห่งวัฒนธรรมอัตลักษณ์วิถีและการท่องเที่ยวเชิงสร้างสรรค์

๖. ยุทธศาสตร์การพัฒนาขององค์กรปกครองส่วนท้องถิ่นในเขตจังหวัดลำพูน

- ยุทธศาสตร์ที่ ๑ : เมืองแห่งวัฒนธรรมความหลากหลายและการท่องเที่ยวเชิงวัฒนธรรม

ในวิถีใหม่

ยุทธศาสตร์ที่ ๒ : เมืองแห่งนวัตกรรมการเกษตร อุตสาหกรรมและเศรษฐกิจสร้างสรรค์ มีความเชื่อมโยงกับยุทธศาสตร์เพื่อการพัฒนา ดังต่อไปนี้

๑. แผนยุทธศาสตร์ชาติ ๒๐ ปี ดังนี้

- ยุทธศาสตร์ที่ ๒ : ด้านการสร้างความสามารถในการแข่งขัน

- ยุทธศาสตร์ที่ ๕ : ด้านการสร้างการเติบโตบนคุณภาพชีวิตที่เป็นมิตรกับสิ่งแวดล้อม

๒. แผนพัฒนาเศรษฐกิจและสังคมแห่งชาติ ฉบับที่ ๑๒ ดังนี้

- ยุทธศาสตร์ที่ ๓ : การสร้างความเข้มแข็งทางเศรษฐกิจและแข่งขันได้อย่างยั่งยืน
- ยุทธศาสตร์ที่ ๗ : การพัฒนาโครงสร้างพื้นฐานและระบบโลจิสติกส์
- ยุทธศาสตร์ที่ ๘ : การพัฒนาวิทยาศาสตร์ เทคโนโลยี วิจัย และนวัตกรรม
- ยุทธศาสตร์ที่ ๙ : การพัฒนาภาคเมือง และพื้นที่เศรษฐกิจ

๓. แผนการพัฒนาภาคเหนือ ดังนี้

- แนวทางการพัฒนาที่ ๒ : พัฒนาการผลิตตามระบบเกษตรกรรมยั่งยืน เชื่อมโยงสู่อุตสาหกรรมแปรรูปมูลค่าสูง

๔. แผนพัฒนากลุ่มจังหวัดภาคเหนือตอนบน ๑ ดังนี้

- ประเด็นการพัฒนาที่ ๓ : การพัฒนาเศรษฐกิจเกษตรสร้างสรรค์

๕. แผนพัฒนาจังหวัดลำพูน ดังนี้

- ยุทธศาสตร์ที่ ๒ : เมืองแห่งอุตสาหกรรม หัตถอุตสาหกรรมและเศรษฐกิจสร้างสรรค์
- ยุทธศาสตร์ที่ ๓ : เมืองแห่งเกษตรสุขภาพและเกษตรนวัตกรรมสร้างสรรค์

๖. ยุทธศาสตร์การพัฒนาขององค์กรปกครองส่วนท้องถิ่นในเขตจังหวัดลำพูน

- ยุทธศาสตร์ที่ ๒ : เมืองแห่งนวัตกรรมเกษตร อุตสาหกรรมและเศรษฐกิจสร้างสรรค์

ยุทธศาสตร์ที่ ๓ : เมืองแห่งคุณภาพชีวิต สุขภาวะ และสิ่งแวดล้อมที่ดี มีความเชื่อมโยงกับยุทธศาสตร์เพื่อการพัฒนา ดังต่อไปนี้

๑. แผนยุทธศาสตร์ชาติ ๒๐ ปี ดังนี้

- ยุทธศาสตร์ที่ ๑ : ด้านความมั่นคง
- ยุทธศาสตร์ที่ ๓ : ด้านการพัฒนาและเสริมสร้างศักยภาพทรัพยากรมนุษย์
- ยุทธศาสตร์ที่ ๔ : ด้านการสร้างโอกาสและความเสมอภาคทางสังคม
- ยุทธศาสตร์ที่ ๕ : ด้านการสร้างการเติบโตบนคุณภาพชีวิตที่เป็นมิตรกับสิ่งแวดล้อม
- ยุทธศาสตร์ที่ ๖ : ด้านการปรับสมดุลและพัฒนาระบบการบริหารจัดการภาครัฐ

๒. แผนพัฒนาเศรษฐกิจและสังคมแห่งชาติ ฉบับที่ ๑๒ ดังนี้

- ยุทธศาสตร์ที่ ๑ : การเสริมสร้างและพัฒนาศักยภาพทุนมนุษย์
- ยุทธศาสตร์ที่ ๒ : การเสริมสร้างความเป็นธรรมและลดความเหลื่อมล้ำในสังคม
- ยุทธศาสตร์ที่ ๓ : การสร้างความเข้มแข็งทางเศรษฐกิจและแข่งขันได้อย่างยั่งยืน
- ยุทธศาสตร์ที่ ๕ : การเสริมสร้างความมั่นคงแห่งชาติเพื่อการพัฒนาประเทศสู่ความมั่งคั่งและยั่งยืน
- ยุทธศาสตร์ที่ ๖ : การบริหารจัดการในภาครัฐ การป้องกันการทุจริตประพฤติมิชอบ และ

ธรรมาภิบาลในสังคมไทย

๓. แผนการพัฒนาภาคเหนือ ดังนี้

- แนวทางการพัฒนาที่ ๕ : พัฒนาและยกระดับคุณภาพชีวิต เพื่อแก้ไขปัญหาความยากจน พัฒนาผู้สูงอายุสู่การเป็นผู้สูงอายุที่มีศักยภาพ (Active Aging) และพัฒนาทักษะฝีมือแรงงาน

- แนวทางการพัฒนาที่ ๖ : อนุรักษ์และฟื้นฟูป่าต้นน้ำ พัฒนาระบบบริหารจัดการน้ำที่มีความสมดุล ป้องกันและแก้ไขปัญหาหมอกควัน ปัญหาสิ่งแวดล้อมเมือง

๔. แผนพัฒนากลุ่มจังหวัดภาคเหนือตอนบน ๑ ดังนี้

- ประเด็นการพัฒนาที่ ๔ : การพัฒนาเศรษฐกิจสิ่งแวดล้อมเพื่อลดฝุ่นควัน

๕. แผนพัฒนาจังหวัดลำพูน ดังนี้

- ยุทธศาสตร์ที่ ๒ : เมืองแห่งอุตสาหกรรม หัตถอุตสาหกรรมและเศรษฐกิจสร้างสรรค์
- ยุทธศาสตร์ที่ ๔ : เมืองแห่งความมั่นคง มั่งคั่ง ยั่งยืน

๖. ยุทธศาสตร์การพัฒนาขององค์กรปกครองส่วนท้องถิ่นในเขตจังหวัดลำพูน

- ยุทธศาสตร์ที่ ๓ : เมืองแห่งคุณภาพชีวิต สุขภาวะ และสิ่งแวดล้อมที่ดี

ยุทธศาสตร์ที่ ๔ : เมืองแห่งภูมิปัญญาและการเรียนรู้ตลอดชีวิต มีความเชื่อมโยงกับยุทธศาสตร์เพื่อการพัฒนา ดังต่อไปนี้

๑. แผนยุทธศาสตร์ชาติ ๒๐ ปี ดังนี้

- ยุทธศาสตร์ที่ ๓ : ด้านการพัฒนาและเสริมสร้างศักยภาพทรัพยากรมนุษย์

๒. แผนพัฒนาเศรษฐกิจและสังคมแห่งชาติ ฉบับที่ ๑๒ ดังนี้

- ยุทธศาสตร์ที่ ๑ : การเสริมสร้างและพัฒนาศักยภาพทุนมนุษย์

๓. แผนการพัฒนาภาคเหนือ ดังนี้

- แนวทางการพัฒนาที่ ๓ : พัฒนาการท่องเที่ยวและบริการบนฐานภูมิปัญญาและวัฒนธรรม

๔. แผนพัฒนากลุ่มจังหวัดภาคเหนือตอนบน ๑ ดังนี้

- ประเด็นการพัฒนาที่ ๑ : การพัฒนาเศรษฐกิจท่องเที่ยวและการค้าในพื้นที่

๕. แผนพัฒนาจังหวัดลำพูน ดังนี้

- ยุทธศาสตร์ที่ ๔ : เมืองแห่งความมั่นคง มั่งคั่ง ยั่งยืน

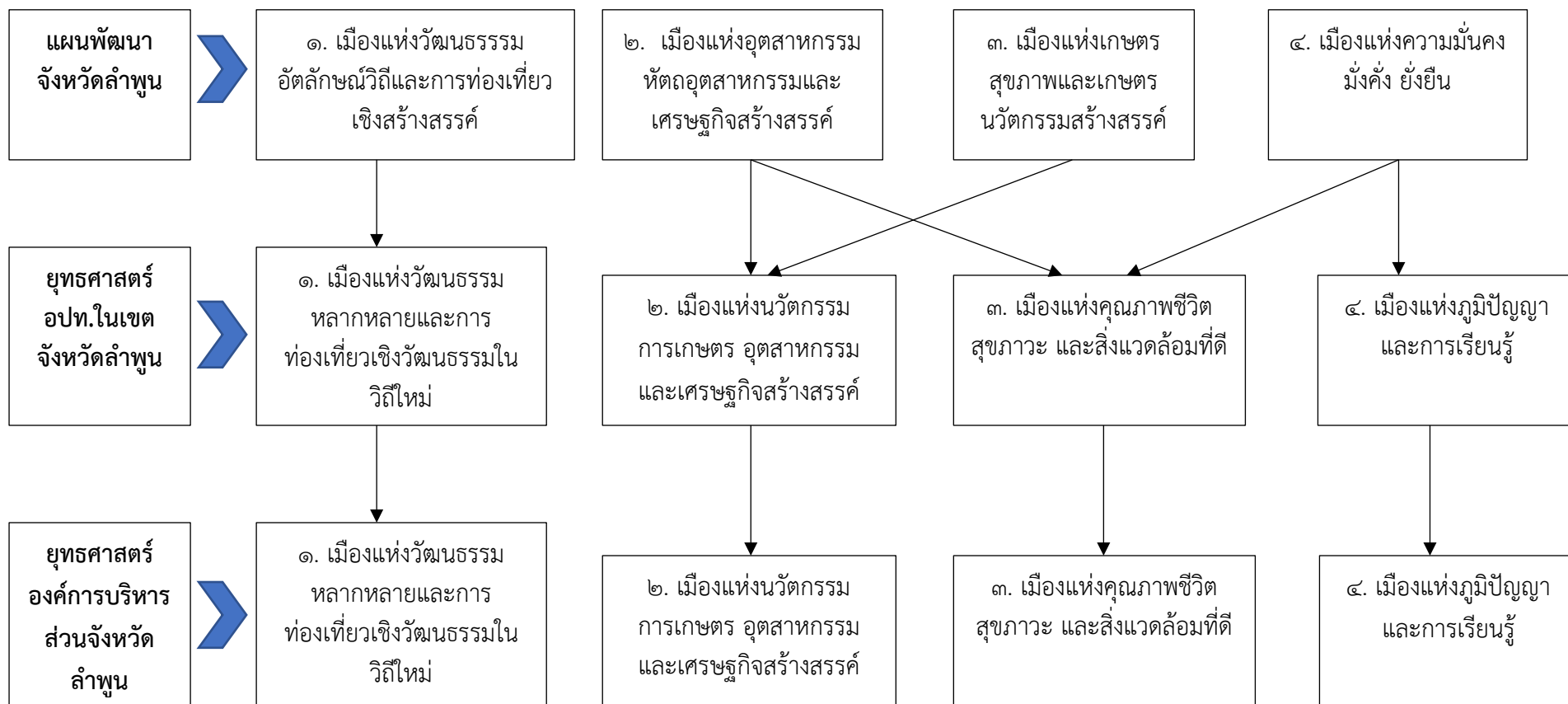
๖. ยุทธศาสตร์การพัฒนาขององค์กรปกครองส่วนท้องถิ่นในเขตจังหวัดลำพูน

- ยุทธศาสตร์ที่ ๔ : เมืองแห่งภูมิปัญญาและการเรียนรู้ตลอดชีวิต

ความเชื่อมโยงยุทธศาสตร์ในภาพรวม

โครงสร้างความเชื่อมโยงแผนยุทธศาสตร์การพัฒน่องค์การบริหารส่วนจังหวัดลำพูน (พ.ศ. ๒๕๖๖ - ๒๕๗๐)





(๓) การวิเคราะห์เพื่อการพัฒนาท้องถิ่น

๓.๑ การวิเคราะห์กรอบการจัดทำยุทธศาสตร์ขององค์กรปกครองส่วนท้องถิ่น

๓.๑.๑ การวิเคราะห์โดยอาศัยเทคนิค SWOT ANALYSIS ทำการวิเคราะห์ประเด็นอันเป็นปัจจัยภายใน (Internal Factors) ที่เป็นจุดแข็ง (Strength) และจุดอ่อน (Weakness) และประเด็นที่เป็นปัจจัยภายนอก (External Factors) ที่เป็นโอกาส (Opportunity) และภาวะคุกคาม (Threat) ได้ดังนี้

จุดแข็ง (Strength : S)

๑. จังหวัดลำพูนมีภูมิศาสตร์ทำเลที่ตั้งเป็นศูนย์กลางการคมนาคมขนส่งที่เชื่อมต่อทั้งทางรถยนต์ รถไฟ และ เครื่องบินกับจังหวัดต่างๆ

๒. จังหวัดลำพูนเป็นที่ตั้งนิคมอุตสาหกรรม ศูนย์อุตสาหกรรมหรือสหพัฒน์ ทำให้เกิดการจ้างงาน และส่งผลให้รายได้ต่อประชากร/GDP รายได้ต่อหัว ๒๐๔,๐๐๙บาท/คน อยู่อันดับที่ ๑๗ ของประเทศ (สูงสุด ๙๘๘,๗๔๘ ต่ำสุด ๕๙,๔๙๗) และสูงกว่าค่าเฉลี่ยของประเทศ (๑๗๒,๗๙๐)

๓. จังหวัดลำพูนเป็นเมืองที่มีประวัติศาสตร์ยาวนานกว่า ๑,๔๐๐ ปี มีวัฒนธรรมแบบเมืองเก่า/เมืองดั้งเดิม มีชุมชนประวัติศาสตร์ที่มีชื่อเสียงเป็นต้นทุนทางวัฒนธรรม ภูมิปัญญา ปรากฏที่สามารถนำมาส่งเสริมด้านการท่องเที่ยว ซึ่งเป็นจุดที่จังหวัดลำพูนได้เปรียบในการแข่งขันเมื่อเปรียบเทียบกับ ๔ จังหวัดภาคเหนือบน ๑ และ ๘ จังหวัดภาคเหนือบน รวมทั้งระดับประเทศจากการวิเคราะห์ขีดความสามารถในการแข่งขันของจังหวัด

๔. การเข้าถึงการบริการด้านสุขภาพ เขตพื้นที่อำเภอเมืองลำพูนเป็นที่ตั้งโรงพยาบาลเอกชนจำนวน ๕ แห่ง เพื่อแบ่งเบาจำนวนเตียงคนไข้ในโรงพยาบาลรัฐทำให้ประชาชนสามารถเข้าถึงการดูแลสุขภาพ แสดงให้เห็นได้อย่างชัดเจน จากดัชนีการพัฒนาด้านเศรษฐกิจและความมั่นคงที่สูงกว่าค่าเฉลี่ยระดับประเทศ โดยเฉพาะเรื่องร้อยละผู้อยู่ในระบบประกันสังคมต่อกำลังแรงงาน

๕. จังหวัดลำพูนมีระบบการบริหารและจัดการด้านสาธารณสุขที่เข้มแข็ง จากกลไกการมีส่วนร่วมของทุกภาคส่วน กระทั่งทำให้สถานการณ์การแพร่ระบาดของโรคโควิด ๑๙ ที่มีจำนวนผู้ป่วย (สูงสุด ถึงน้อยสุด) อยู่ในจังหวัดลำดับที่ ๗๔ ของประเทศ

๖. จังหวัดลำพูนมีความพร้อมด้านสาธารณูปโภค โครงสร้างพื้นฐาน และพื้นที่ที่สามารถรองรับการขยายตัวของภาคอุตสาหกรรม/นิคมอุตสาหกรรมแห่งใหม่ ให้เป็นแหล่งจ้างงานสำคัญของภูมิภาค จากการวิเคราะห์ GPP ของจังหวัดลำพูนปี ๒๕๖๒พบว่าภาคอุตสาหกรรมมีสัดส่วนถึง ๕๑% ของ GPP ทั้งหมดของจังหวัด และเมื่อเปรียบเทียบกับกลุ่มจังหวัดเหนือตอนบน ๑ มีสัดส่วนภาคอุตสาหกรรมถึง ๔๔ %

๗. จังหวัดลำพูนเป็นเมืองที่ดัดกรรมผ้าฝ้ายที่มีอัตลักษณ์โดดเด่น และเป็นแหล่งแกะสลักไม้ที่มีชื่อเสียงของประเทศ

๘. คนลำพูนมีพื้นฐานแนวคิดความตื่นตัวต่อระบบการเมืองในระบอบประชาธิปไตยจากการที่มีประชาชนผู้ไปใช้สิทธิเลือกตั้งสูงที่สุดในประเทศติดต่อกัน ๑๓ ครั้ง

๙. จังหวัดลำพูนเป็นแหล่งวัตถุดิบทางการเกษตรที่มีความสำคัญต่อการพัฒนาเกษตรกรรมยั่งยืน

๑๐. จังหวัดมีความชำนาญในการผลิตทางการเกษตร มีพืชเศรษฐกิจสำคัญ คือ ลำไย มะม่วง ข้าวโพดเลี้ยงสัตว์ และ ปศุสัตว์ คือ โคเนื้อ และมีผลผลิตทางการเกษตรที่ได้รับการรับรองเป็นสิ่งบ่งชี้ทางภูมิศาสตร์ /GI. เช่น ลำไย จากการวิเคราะห์ที่ใช้ในการวัดระดับความชำนาญโดยวิธี Location Quotient (LQ) พบว่าจังหวัดลำพูนมีระดับความชำนาญการผลิตในภาคการเกษตรสูงกว่ากลุ่มจังหวัดและระดับประเทศ

๑๑. จังหวัดลำพูนมีศักยภาพด้านพลังงานทดแทน

๑๒. จังหวัดลำพูนมีเครือข่ายพัฒนาจังหวัดที่เข้มแข็ง ภาครัฐทั้งส่วนภูมิภาคและองค์กรปกครองส่วนท้องถิ่น เครือข่ายความร่วมมือของประชาชนทั้งภาคเอกชนและภาคประชาสังคม รวมถึงองค์กรสงฆ์ที่มีความเข้มแข็งเป็นศูนย์รวมด้านจิตศรัทธา และด้านสังคม แสดงให้เห็นได้อย่างชัดเจนจากดัชนีการพัฒนาจังหวัดด้านความเป็นหุ้นส่วนในการพัฒนาที่สูงกว่าค่าเฉลี่ยระดับประเทศ โดยเฉพาะเรื่องสัดส่วนองค์กรชุมชนต่อประชากรแสนคน (แห่ง/แสนคน)

๑๓. จังหวัดลำพูนมีภูมิประเทศที่อุดมสมบูรณ์ ความสมบูรณ์ของระบบนิเวศ อีกทั้งเป็นเมืองเกษตรกรรม และตั้งอยู่ใกล้เมืองใหญ่

๑๔. จังหวัดลำพูนก้าวสู่สังคมผู้สูงอายุแต่ส่วนใหญ่เป็นผู้สูงอายุที่มีสุขภาพดี และมีภูมิปัญญาสำคัญ

๑๕. จังหวัดลำพูนมีอัตลักษณ์ทางวัฒนธรรมที่โดดเด่น และองค์ความรู้แพทย์แผนไทย แพทย์ทางเลือกที่สามารถต่อยอดได้

๑๖. จังหวัดลำพูนมีองค์กรสงฆ์ที่มีความเข้มแข็งเป็นศูนย์รวมด้านจิตศรัทธา และด้านสังคม

๑๗. จังหวัดลำพูนมีสนามกอล์ฟครบวงจรทำให้เกิดการจ้างงาน การสร้างรายได้ ส่งเสริมการท่องเที่ยวเชิงนันทนาการ และ กีฬาหลายแห่ง

จุดอ่อน (Weakness : W)

๑. จังหวัดลำพูนโครงสร้างประชากรเข้าสู่สังคมผู้สูงอายุ และมีผู้ด้อยโอกาส /คนพิการ ในจำนวนที่เพิ่มสูงขึ้น และ สวัสดิการรัฐยังไม่ครอบคลุม

๒. จังหวัดลำพูนมีปัญหาด้านประชากรแฝงจำนวนมากส่งผลต่อโครงสร้างทางสังคม

๓. จังหวัดลำพูนมีปัญหาประชากรด้านอัตราการฆ่าตัวตายสูง สาเหตุจาก หนี้สินนอกระบบ และการพนันออนไลน์ แสดงให้เห็นได้อย่างชัดเจนจากดัชนีการพัฒนาจังหวัดด้านสันติภาพและความยุติธรรม ที่ต่ำกว่าค่าเฉลี่ยระดับประเทศ และอัตราการฆ่าตัวตาย (ต่อแสนคน) ที่สูงกว่าค่าเฉลี่ยของประเทศ ซึ่งเป็นจุดที่ต้องเร่งแก้ไข

๔. จังหวัดลำพูนมีปัญหาขาดแคลนแรงงานภาคการเกษตรในช่วงฤดูเก็บเกี่ยว

๕. การพัฒนาฝีมือแรงงานภาคอุตสาหกรรมยังอยู่ในระดับต่ำ

๖. แรงงานนอกระบบบางกลุ่มยังไม่สามารถเข้าถึงสวัสดิการประกันสังคม

๗. ผู้ผลิต ผู้ประกอบการรายย่อยในจังหวัดยังขาดความรู้ ความเข้าใจ และทักษะการขายสินค้าออนไลน์

๘. จังหวัดลำพูนไม่มีสถาบันการศึกษาในพื้นที่รองรับสนับสนุนงานวิจัย การพัฒนานวัตกรรม องค์ความรู้ ทำให้ขาดงานวิจัยและองค์ความรู้ที่หลากหลายเพื่อสนับสนุนการพัฒนาของจังหวัด

๙. จังหวัดลำพูนขาดโรงแรมที่พักรองรับนักท่องเที่ยวในช่วงเทศกาล เพื่อการดึงดูดให้นักท่องเที่ยวมาพัก

๑๐. จังหวัดลำพูนขาดระบบคมนาคมขนส่งที่เข้าถึงแหล่งท่องเที่ยวสำคัญ
๑๑. จังหวัดลำพูนมีปัญหาการขาดแคลนทรัพยากรน้ำ และการกระจายแหล่งน้ำในระบบชลประทาน
๑๒. จังหวัดลำพูนมีน้ำแม่ทา แม่น้ำลี้แต่ไม่สามารถสร้างแหล่งกักเก็บน้ำขนาดกลางขนาดใหญ่ได้
๑๓. บางพื้นที่ที่ห่างไกลเขตเมืองได้รับการสนับสนุนงบประมาณด้านแหล่งน้ำไม่เพียงพอต่อการสร้างแหล่งกักเก็บน้ำขนาดใหญ่
๑๔. พื้นที่บริเวณเมืองขยาย และ/หรือ บริเวณที่ตั้งศูนย์ราชการแห่งใหม่มีปัญหาด้านแหล่งน้ำ
๑๕. ยังขาดการนำอัตลักษณ์ของจังหวัดมาเป็นเครื่องมือประชาสัมพันธ์ทางการท่องเที่ยว
๑๖. ยังขาดทักษะการแปรรูปผลิตภัณฑ์ และ ผลผลิตการเกษตรเชิงนวัตกรรม
๑๗. ภาคการเกษตรมีการใช้สารเคมีส่งผลต่อสุขภาพของเกษตรกร และสารเคมีตกค้างในผลผลิต
๑๘. ภาคการเกษตรในพื้นที่ยังไม่สามารถเชื่อมโยงไปสู่ระบบอุตสาหกรรมทำให้ไม่สามารถเพิ่มมูลค่าของสินค้า และผลผลิตได้
๑๙. ธุรกิจขนาดกลาง และขนาดย่อม (SMEs.) ด้านการผลิตชิ้นส่วน (Supply) ในจังหวัดขาดการนำเทคโนโลยีมาสนับสนุนการพัฒนาเพื่อรองรับอุตสาหกรรมขนาดใหญ่ในนิคมอุตสาหกรรม
๒๐. ภาคการเกษตรยังขาดการเชื่อมโยงเป็นเกษตรกรรมแปลงใหญ่ และเครือข่ายเกษตรกรรมคุณภาพ

โอกาส (Opportunities : O)

๑. การย้ายศูนย์ราชการจังหวัดลำพูนแห่งใหม่ และการก่อสร้างศูนย์ประชุมขนาดใหญ่บนพื้นที่หนึ่งพันไร่ จะส่งผลให้เกิดการขยายตัวของเมือง และการขยายตัวของการค้า การขาย การลงทุน และการท่องเที่ยวในอนาคต
๒. การเป็นเมืองแฝดกับจังหวัดเชียงใหม่ส่งผลทำให้เกิดการพัฒนาแบบคู่ขนาน
๓. การพัฒนาสนามบินนานาชาติแห่งที่ ๒ ในพื้นที่จังหวัดลำพูนจะส่งผลต่อการเติบโตของระบบเศรษฐกิจในจังหวัดลำพูน
๔. การมีกลไกการรับซื้อผลผลิตการเกษตร เช่น ล้งลำไย มาลงทุนในพื้นที่ทำให้สามารถลดต้นทุนการขนส่งผลผลิตออกจำหน่าย
๕. นโยบายส่งเสริมการลงทุนของ BOI ในเขตอุตสาหกรรมสร้างแรงจูงใจในการลงทุนเพิ่มขึ้น
๖. นโยบายส่งเสริมการท่องเที่ยวเมืองรอง ทำให้มีนักท่องเที่ยวสนใจความเป็นเมืองเก่า/เมืองดั้งเดิมทางสถาปัตยกรรม วัฒนธรรม โบราณสถาน ประวัติศาสตร์ และการท่องเที่ยวเชิงนิเวศในจังหวัดลำพูนเพิ่มมากขึ้น
๗. ได้รับการสนับสนุนด้านเทคโนโลยี นวัตกรรมการผลิตเพื่อลดต้นทุนอุตสาหกรรม และการเกษตร
๘. แนวคิดระบบตลาดออนไลน์ทำให้มีช่องทางการจำหน่ายผลผลิตสินค้า และบริการที่ตรงกลุ่มเป้าหมายขึ้น

๙. ราคาประเมินที่ดินในจังหวัดลำพูนมีมูลค่าไม่สูงมากเหมาะสมกับการลงทุน
๑๐. การพัฒนาแหล่งน้ำบาดาลพลังงานโซลาเซลล์ทำให้อัตราต้นทุนการผลิตภาคการเกษตร
๑๑. ด้านการสาธารณสุขในพื้นที่จังหวัดลำพูนรูปแบบ Social Wellness และการพัฒนาเป็นศูนย์กลางด้านสาธารณสุขของภาคเหนือตอนบน / Upper - Northern Medical Hub

อุปสรรค/ภัยคุกคาม (Threats : T)

๑. ราคาผลผลิตการเกษตรตกต่ำ ระบบ และกลไกการตลาดที่เกษตรกรไม่สามารถกำหนดราคาได้เอง
๒. นโยบายและมาตรการกีดกันทางการค้าระหว่างประเทศของประเทศคู่ค้า ทำให้ผลผลิตการเกษตรมีปัญหาด้านการส่งออก
๓. การแพร่ระบาดของโรคอุบัติใหม่โควิด-๑๙ ส่งผลต่อโครงสร้างระบบเศรษฐกิจ และสังคม ซึ่งกลไกการจัดการทางสาธารณสุขยังไม่สามารถเข้าถึงชุมชนอย่างทั่วถึง
๔. ปัญหาหมอกควัน การเผาทำลาย ฝุ่น PM ๒.๕ ทำให้เกิดมลพิษทางอากาศ ผลกระทบกับระบบทางเดินหายใจ
๕. เกษตรกรบางส่วนไม่มีที่ดินของตนเอง/ไม่มีเอกสารสิทธิ์เพื่อการครอบครอง ส่งผลต่อการพัฒนาเกษตรกรรมให้มีคุณภาพที่ยั่งยืน
๖. ระบบโลจิสติกส์/logistics ภาคเกษตรกรรม ภาคอุตสาหกรรม และ ภาคการท่องเที่ยว ขาดการเชื่อมโยงอย่างเป็นระบบ
๗. ค่าจ้างแรงงานในประเทศเพื่อนบ้านที่ต้นทุนค่าตอบแทนต่ำกว่า เช่น เวียดนาม สปป.ลาว ทำให้นักลงทุนย้ายฐานการลงทุน
๘. การเปลี่ยนแปลงของบริบทสังคมโลกในยุคใหม่ ทำให้เกิดปัญหาการปรับแนวคิดระหว่างคนรุ่นเก่ากับคนรุ่นใหม่ และการปรับเปลี่ยนวิถีชีวิตยุคใหม่กับวิถีชีวิตดั้งเดิม

๓.๑.๒ ปัจจัยและสถานการณ์การเปลี่ยนแปลงที่มีต่อการพัฒนา

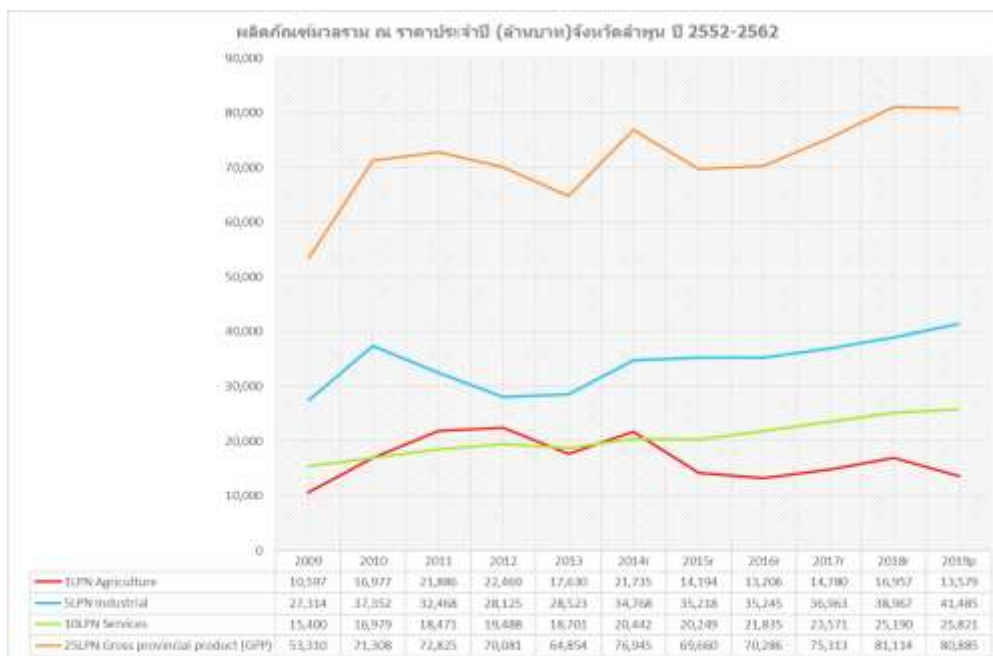
ข้อมูลเชิงเปรียบเทียบเป็นการวิเคราะห์ข้อมูลพัฒนาการและแนวโน้มการพัฒนาของจังหวัดที่ครอบคลุมในทุกมิติ ทั้งด้านเศรษฐกิจ ด้านสังคม ด้านการศึกษา ด้านสุขภาพและสาธารณสุข ด้านคุณภาพชีวิตและความเหลื่อมล้ำ ด้านสวัสดิการสังคม ด้านความมั่นคง ด้านทรัพยากรธรรมชาติและสิ่งแวดล้อม และประเด็นปัญหาความต้องการในพื้นที่ โดยมีรายละเอียดดังนี้

๑) ด้านเศรษฐกิจ

จังหวัดลำพูนมีอัตราการขยายตัวของผลิตภัณฑ์มวลรวมของจังหวัดเพิ่มขึ้นในอัตราที่ลดลง ผลิตภัณฑ์มวลรวมของจังหวัด ในปี ๒๕๕๒ มีมูลค่า ๕๓,๓๑๐ ล้านบาท เพิ่มขึ้นเป็น ๘๐,๘๘๕ ล้านบาท

ผลิตภัณฑ์มวลรวม ณ ราคาประจำปี (ล้านบาท) จังหวัดลำพูน ปี 2552-2562											
ภาคการผลิต	2009	2010	2011r	2012r	2013r	2014r	2015r	2016r	2017r	2018r	2019p
ภาคเกษตร	10,597	16,977	21,886	22,469	17,630	21,735	14,194	13,206	14,780	16,957	13,579
อัตราการเปลี่ยนแปลง		60.21	28.91	2.67	(21.54)	23.28	(34.70)	(6.96)	11.92	14.73	(19.92)
อุตสาหกรรม	27,314	37,352	32,468	28,125	28,523	34,768	35,218	35,245	36,963	38,967	41,485
อัตราการเปลี่ยนแปลง		36.75	(13.07)	(13.38)	1.42	21.90	1.29	0.08	4.87	5.42	6.46
บริการ	15,400	16,979	18,471	19,488	18,701	20,442	20,249	21,835	23,571	25,190	25,821
อัตราการเปลี่ยนแปลง		10.26	8.79	5.50	(4.04)	9.31	(0.95)	7.83	7.95	6.87	2.51
Gross provincial product (GPP)	53,310	71,308	72,825	70,081	64,854	76,945	69,660	70,286	75,313	81,114	80,885
อัตราการเปลี่ยนแปลง		33.76	2.13	(3.77)	(7.46)	18.64	(9.47)	0.90	7.15	7.70	(0.28)

เมื่อวิเคราะห์รายละเอียดในสาขาการผลิตจะพบว่ามูลค่าผลิตภัณฑ์มวลรวมภาคเกษตรมีแนวโน้มลดลง มูลค่าผลิตภัณฑ์มวลรวมภาคเกษตรขาดเสถียรภาพมี ช่วง ๑๐ ปีที่ผ่านมาอัตราการเปลี่ยนแปลงทั้งเพิ่มขึ้นและลดลงสูงมาก โดยในปี ๒๕๖๒ มีอัตราเปลี่ยนแปลงลดลงถึงร้อยละ ๑๙.๙๒ สำหรับมูลค่าผลิตภัณฑ์มวลรวมภาคบริการและอุตสาหกรรมมีแนวโน้มขยายตัวแต่อยู่ในอัตราที่ต่ำ



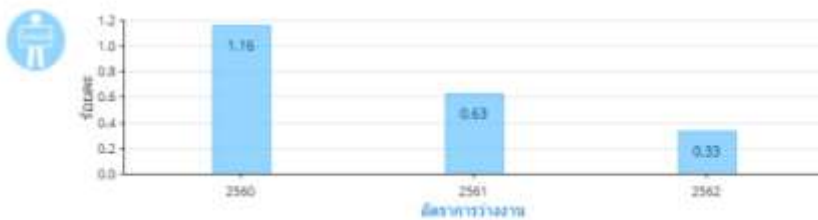

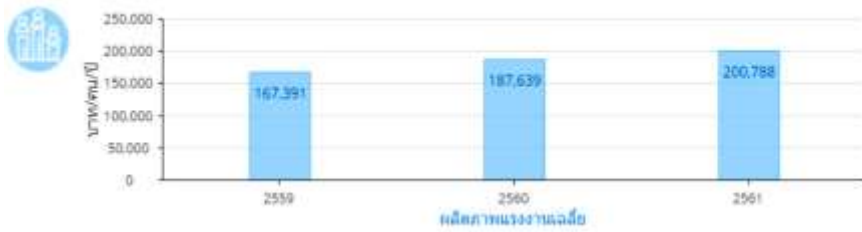

(ที่มา : สำนักงานคณะกรรมการพัฒนาการเศรษฐกิจและสังคมแห่งชาติ)

เมื่อเปรียบเทียบตัวชี้วัดด้านเศรษฐกิจกับระดับประเทศ พบว่าตัวชี้วัดด้านเศรษฐกิจในภาพรวมพบว่ามี ๒ ตัวชี้วัดคืออัตราขยายตัวของผลิตภัณฑ์มวลรวมฯ มูลค่าผลิตภัณฑ์ฯ เฉลี่ยต่อหัว (Per Capita) มีค่าสถิติสูงกว่า โดยอยู่ในลำดับที่ ๒๐ และ ๑๕ ตามลำดับ และมี ๕ ตัวชี้วัดที่มีค่าสถิติต่ำกว่าระดับค่าเฉลี่ยของระดับประเทศ ผลิตภาพแรงงานเฉลี่ย อัตราเงินเฟ้อทั่วไป อัตราการขยายตัวต่อปีของการลงทุนภาครัฐ อัตราการขยายตัวต่อปีของมูลค่าทุนจดทะเบียนธุรกิจนิติบุคคลที่คงอยู่และรายได้ของจังหวัด (ไม่รวมเงินอุดหนุน) ต่อมูลค่าผลิตภัณฑ์มวลรวมจังหวัด เมื่อพิจารณาเปรียบเทียบ ๓ ปีพบว่ามูลค่าผลิตภัณฑ์ฯ เฉลี่ยต่อหัว (Per Capita) มีแนวโน้มเพิ่มขึ้น ผลิตภาพแรงงานเฉลี่ย อัตราเงินเฟ้อทั่วไปเริ่มดีขึ้นรวมทั้งอัตราการว่างงานก็มีแนวโน้มลดลง

อันดับ	1	76	ตัวชี้วัดด้านเศรษฐกิจภาพรวม	ค่าเฉลี่ย	จังหวัดลำพูน		
					ค่าสถิติ	หน่วย	อันดับ
			(2561)อัตราการขยายตัวของผลิตภัณฑ์มวลรวมฯ แบบปริมาณลูกโซ่	3.6	6.1	ร้อยละ	20
			(2561)มูลค่าผลิตภัณฑ์ฯ เฉลี่ยต่อหัว (Per Capita)	182,388	211,489	บาท	15
			(2561)ผลิตภาพแรงงานเฉลี่ย	210,159	200,788	บาท/คน/ปี	18
			(2562)อัตราเงินเฟ้อทั่วไป	0.8	0.5	ร้อยละ	25
			(2563)อัตราการขยายตัวต่อปีของการลงทุนภาครัฐ	-2.5	-22.6	ร้อยละ	67
			(2563)อัตราการขยายตัวต่อปีของมูลค่าทุนจดทะเบียนธุรกิจนิติบุคคลที่คงอยู่	4.2	-0.2	ร้อยละ	67
			(2561)รายได้ของจังหวัด (ไม่รวมเงินอุดหนุน) ต่อมูลค่าผลิตภัณฑ์มวลรวมจังหวัด แบบปริมาณลูกโซ่	4.4	3.9	ร้อยละ	63

na : ไม่มีข้อมูลตัวชี้วัด
- : ไม่มีการจัดอันดับของตัวชี้วัด

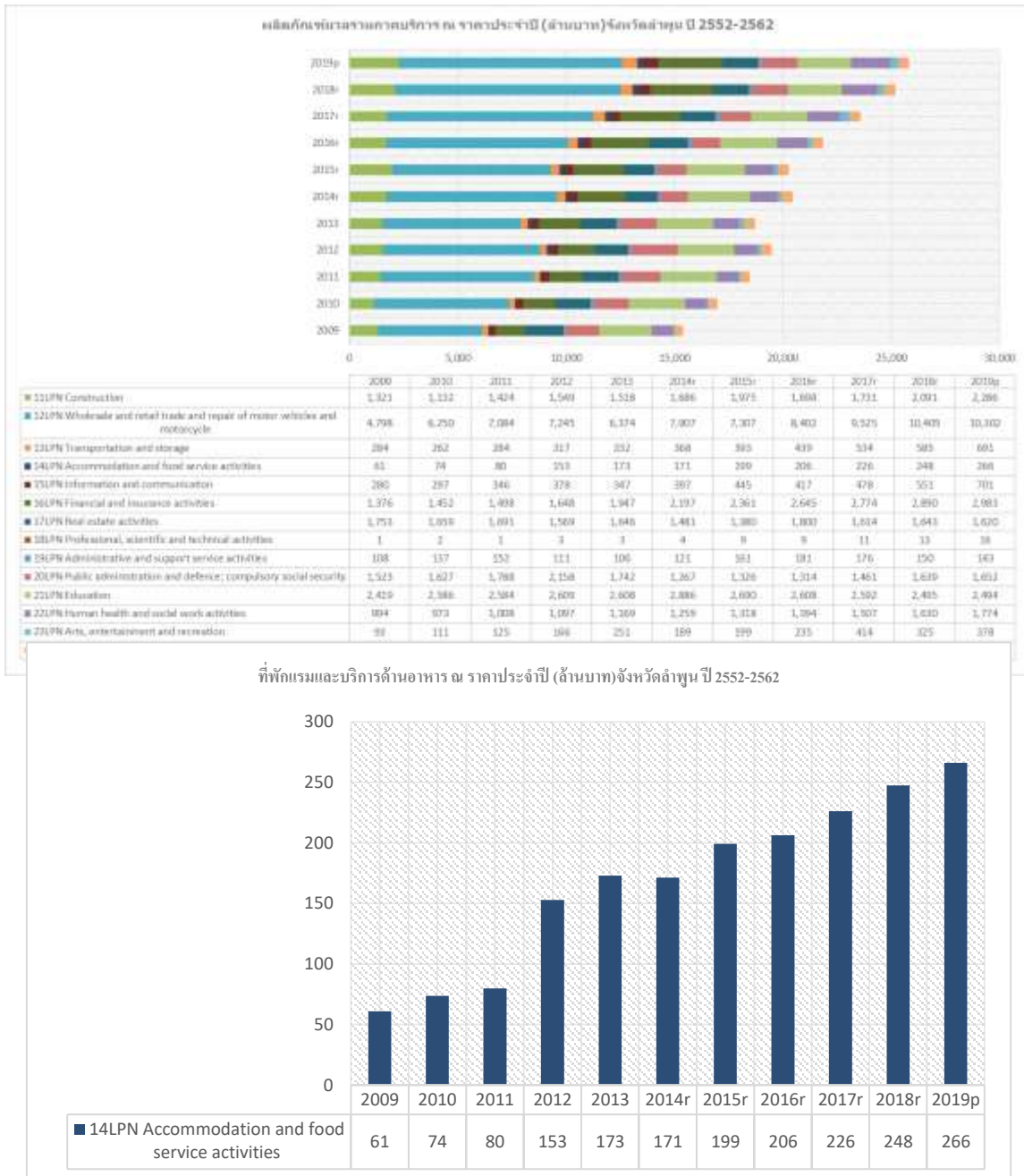
เศรษฐกิจ



เมื่อพิจารณาเป้าหมายการพัฒนาที่ยั่งยืน (Sustainable Development Goals: SDGs)

๑.๑) ภาคบริการ และการท่องเที่ยว

ภาคบริการเป็นสาขาการผลิตของจังหวัดลำพูน ที่มีอัตราการขยายตัวของผลิตภัณฑ์มวลรวมเพิ่มขึ้น มีมูลค่าของผลิตภัณฑ์มวลรวมภาคบริการ ในปี ๒๕๖๒ เท่ากับ ๒๕,๘๒๑ ล้านบาท มีสัดส่วนถึงร้อยละ ๓๐ ของมูลค่าของผลิตภัณฑ์มวลรวมทั้งหมดของจังหวัด และสาขาที่มีสัดส่วนสูงสุด ๓ อันดับแรก คือ การก่อสร้าง การขายส่ง การขายปลีก การซ่อมยานยนต์และจักรยานยนต์ การเงินและการประกันภัย ส่วนผลิตภัณฑ์มวลรวมของที่พักแรมและบริการด้านอาหาร ถึงแม้มีสัดส่วนในภาคบริการไม่สูงมาก แต่ถ้าพิจารณาอัตราการเจริญเติบโตมีอัตราเพิ่มขึ้นทุกปี

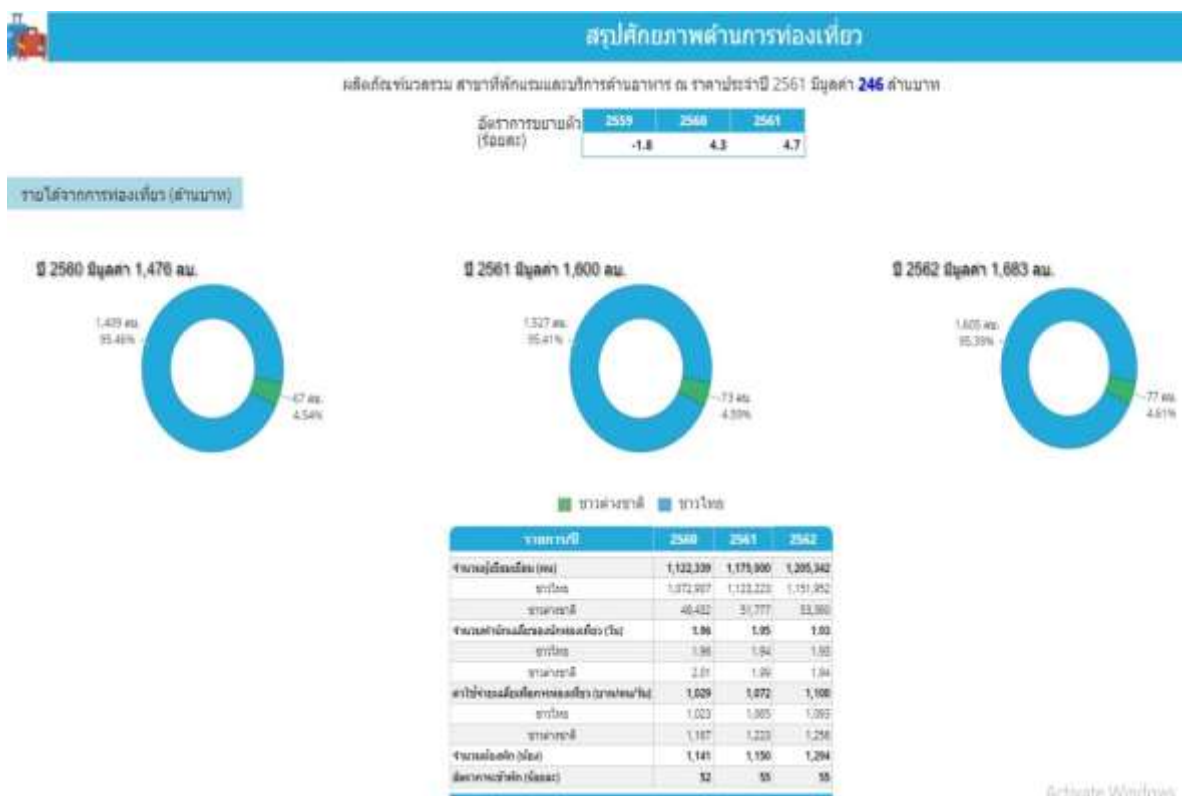


เมื่อวิเคราะห์ตัวชี้วัดด้านท่องเที่ยวและบริการของจังหวัดลำพูน พบว่า ตัวชี้วัดรายได้จากการท่องเที่ยว ตัวชี้วัดสัดส่วนมูลค่าผลิตภัณฑ์มวลรวมด้านการท่องเที่ยวต่อผลิตภัณฑ์มวลรวมทั้งหมด ตัวชี้วัดสัดส่วนมูลค่าผลิตภัณฑ์มวลรวมสาขาตัวกลางทางการเงินต่อผลิตภัณฑ์มวลรวมทั้งหมด และตัวชี้วัดสัดส่วนมูลค่าผลิตภัณฑ์มวลรวมภาคบริการ (นอกเหนือจากบริการภาครัฐ) ต่อผลิตภัณฑ์มวลรวมทั้งหมด ยังมีค่าเฉลี่ยต่ำกว่าระดับประเทศ มีเพียง ๑ ตัวชี้วัดที่มีค่าเฉลี่ยสูงกว่าระดับประเทศคือ อัตราการขยายตัวของผลิตภัณฑ์มวลรวมภาคบริการ (นอกเหนือจากบริการภาครัฐ)

อันดับ	อันดับ	ตัวชี้วัดด้านท่องเที่ยวและบริการ	ค่าเฉลี่ย	จังหวัดลำพูน		
				ค่าสถิติ	หน่วย	อันดับ
1	76	(2562)รายได้จากการท่องเที่ยว	21,843	1,683	ล้านบาท	61
		(2561)สัดส่วนมูลค่าผลิตภัณฑ์มวลรวมด้านการท่องเที่ยวต่อผลิตภัณฑ์มวลรวมทั้งหมด แบบปรับฤดูกาลโย้	4.36	0.33	ร้อยละ	66
		(2561)สัดส่วนมูลค่าผลิตภัณฑ์มวลรวมสาขาตัวกลางทางการเงินต่อผลิตภัณฑ์มวลรวมทั้งหมด แบบปรับฤดูกาลโย้	4.48	3.62	ร้อยละ	64
		(2561)สัดส่วนมูลค่าผลิตภัณฑ์มวลรวมภาคบริการ (นอกเหนือจากบริการภาครัฐ) ต่อผลิตภัณฑ์มวลรวมทั้งหมด แบบปรับฤดูกาลโย้	47.57	30.22	ร้อยละ	69
		(2561)อัตราการขยายตัวของผลิตภัณฑ์มวลรวมภาคบริการ (นอกเหนือจากบริการภาครัฐ) แบบปรับฤดูกาลโย้	4.08	6.08	ร้อยละ	13

กส : ไม่มีข้อมูลตัวชี้วัด
- : ไม่มีการจัดอันดับของตัวชี้วัด

ด้านการท่องเที่ยวของจังหวัดลำพูนถึงแม้จะมีสัดส่วนของรายได้ที่ต่ำกว่าค่าเฉลี่ยของระดับประเทศ แต่ถ้ามพิจารณาในภาพรวมของจังหวัดลำพูนจะพบว่าช่วง ๓ ปี ๒๕๖๐ - ๒๕๖๒ การท่องเที่ยวของจังหวัดลำพูนมีอัตราการขยายตัวค่อนข้างสูงและมีอัตราเพิ่มขึ้นอย่างต่อเนื่อง

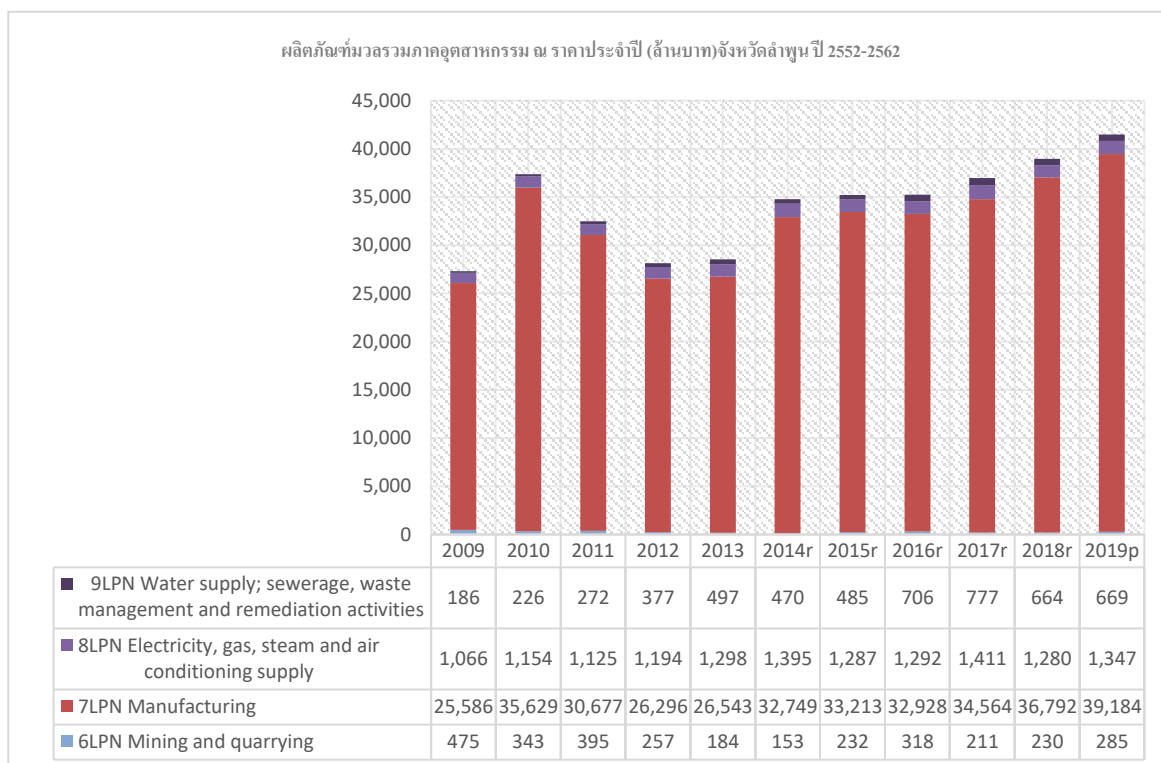
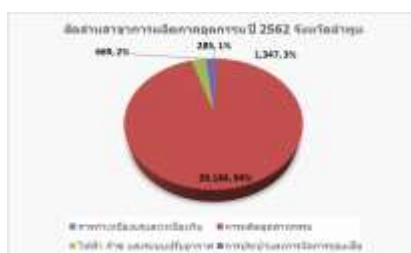


๑.๒) อุตสาหกรรมและหัตถอุตสาหกรรม

ภาคอุตสาหกรรมของจังหวัดมีอัตราการขยายตัวของผลิตภัณฑ์มวลรวมมีแนวโน้มลดลง มูลค่าผลิตภัณฑ์มวลรวมภาคอุตสาหกรรมปี ๒๕๖๒ เท่ากับ ๔๑,๔๘๕ ล้านบาท ลดลงจากปี ๒๕๖๑ ที่มีมูลค่าผลิตภัณฑ์มวลรวมภาคอุตสาหกรรม เท่ากับ ๓๘,๙๖๗ ล้านบาท และภาคอุตสาหกรรมมีสัดส่วนที่ร้อยละ ๕๑ ของผลิตภัณฑ์มวลรวมของจังหวัด และสัดส่วนร้อยละ ๔๔ ของผลิตภัณฑ์มวลรวมของกลุ่มจังหวัดภาคเหนือตอนบน ๑ สาขาการผลิตที่มีสัดส่วนสูงที่สุด คือ มีการผลิตอุตสาหกรรมสัดส่วนสูงสุดถึงร้อยละ ๙๔ รองลงมาเป็น ไฟฟ้า ก๊าซ และระบบปรับอากาศ การทำเหมืองแร่และเหมืองหิน การประปาและการจัดการของเสีย ตามลำดับ

(Million Baht)

ลำพูน	2009	2010	2011r	2012r	2013r	2014r	2015r	2016r	2017r	2018r	2019p
อุตสาหกรรม	27,314	37,352	32,468	28,125	28,523	34,768	35,218	35,245	36,963	38,967	41,485
การทำเหมืองแร่และเหมืองหิน	475	343	395	257	184	153	232	318	211	230	285
การผลิตอุตสาหกรรม	25,586	35,629	30,677	26,296	26,543	32,749	33,213	32,928	34,564	36,792	39,184
ไฟฟ้า ก๊าซ และระบบปรับอากาศ	1,066	1,154	1,125	1,194	1,298	1,395	1,287	1,292	1,411	1,280	1,347
การประปาและการจัดการของเสีย	186	226	272	377	497	470	485	706	777	664	669



๙๓ สรุปศักยภาพด้านอุตสาหกรรม



เมื่อพิจารณาดัชนีด้านอุตสาหกรรมพบว่า ตัวชี้วัดส่วนใหญ่มีค่าเฉลี่ยสูงกว่าค่าเฉลี่ยของประเทศ โดยสัดส่วนของการใช้พลังงานขั้นสุดท้ายต่อผลิตภัณฑ์มวลรวม อยู่อันดับ ๘ ของประเทศ และสัดส่วนมูลค่าผลิตภัณฑ์ภาคอุตสาหกรรมต่อผลิตภัณฑ์ทั้งหมด อยู่อันดับต้นของประเทศ มีเพียง ๒ ตัวชี้วัดเท่านั้นที่มีค่าเฉลี่ยต่ำกว่าระดับประเทศ

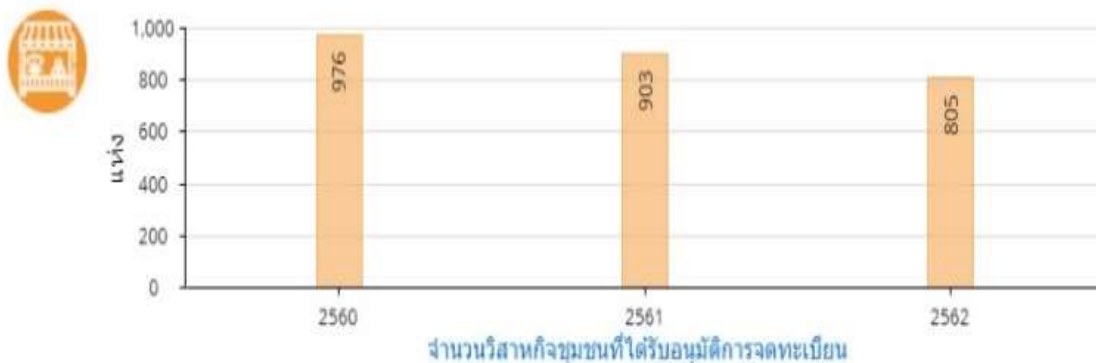
อันดับ	อันดับ	ตัวชี้วัดด้านอุตสาหกรรม	ค่าเฉลี่ย	จังหวัดสุพรรณ		
				ค่าสถิติ	หน่วย	อันดับ
	76	(2561)สัดส่วนมูลค่าผลิตภัณฑ์มวลรวมภาคอุตสาหกรรมต่อผลิตภัณฑ์มวลรวมทั้งหมด แบบปริมาณลูกโซ่	44.05	55.36	ร้อยละ	9
		(2561)อัตราการขยายตัวของผลิตภัณฑ์มวลรวมภาคอุตสาหกรรม แบบปริมาณลูกโซ่	2.53	5.38	ร้อยละ	25
		(2561)สัดส่วนมูลค่าสินค้าอุตสาหกรรมเกษตรต่อผลิตภัณฑ์มวลรวมทั้งหมด แบบปริมาณลูกโซ่	0.14	1.54	ร้อยละ	67
		(2562)ปริมาณการใช้น้ำมันดีเซล	252,372.28	71,156.64	พันลิตร	22
		(2562)ปริมาณการใช้พลังงานทดแทน	177.04	9.84	พันตันเทียบเท่าน้ำมันดิบ	63
		(2562)สัดส่วนการใช้พลังงานทดแทนต่อปริมาณการใช้พลังงานขั้นสุดท้าย	24.59	4.06	ร้อยละ	66
		(2561)สัดส่วนการใช้พลังงานขั้นสุดท้ายต่อผลิตภัณฑ์มวลรวมฯ แบบปริมาณลูกโซ่	7.99	4.78	toe/ล้านบาท	8
		(2561)สัดส่วนการปล่อยก๊าซเรือนกระจกต่อผลิตภัณฑ์มวลรวมฯ แบบปริมาณลูกโซ่	24.53	22.54	Ton Co2eq/ล้านบาท	20
		(2562)อัตราการเปลี่ยนแปลงของปริมาณการปล่อยก๊าซเรือนกระจก	1.41	0.32	ร้อยละ	17

na : ไม่มีข้อมูลตัวชี้วัด
- : ไม่มีการจัดอันดับของตัวชี้วัด

ส่วนหัตถอุตสาหกรรมเมื่อเปรียบเทียบกับระดับประเทศพบว่าทุกตัวชี้วัดมีค่าสถิติต่ำกว่าระดับประเทศทุกตัวชี้วัด

อันดับ	1	76	ตัวชี้วัดด้านการค้า และธุรกิจขนาดย่อม	ค่าเฉลี่ย	จังหวัดลำพูน		
					ค่าสถิติ	หน่วย	อันดับ
			(2561)กำไรของวิสาหกิจขนาดกลางและขนาดย่อมต่อมูลค่าผลิตภัณฑ์มวลรวมทั้งหมดแบบปรับตามลูกโซ่	19.57	14.29	ร้อยละ	44
			(2563)อัตราเพิ่มของรายได้จากการจำหน่ายสินค้า OTOP	8.50	7.79	ร้อยละ	61
			(2562)จำนวนวิสาหกิจชุมชนและเครือข่ายวิสาหกิจชุมชนที่ได้รับอนุมัติการจดทะเบียน	1,141	805	แห่ง	32
			(2561)สัดส่วนมูลค่าผลิตภัณฑ์มวลรวมสาขาการขนส่ง สถานที่เก็บสินค้า และการคมนาคม ต่อผลิตภัณฑ์มวลรวมทั้งหมด แบบปรับตามลูกโซ่	6.09	0.74	ร้อยละ	75

กส : ไม่มีข้อมูลตัวชี้วัด
 - : ไม่มีการจัดอันดับของตัวชี้วัด

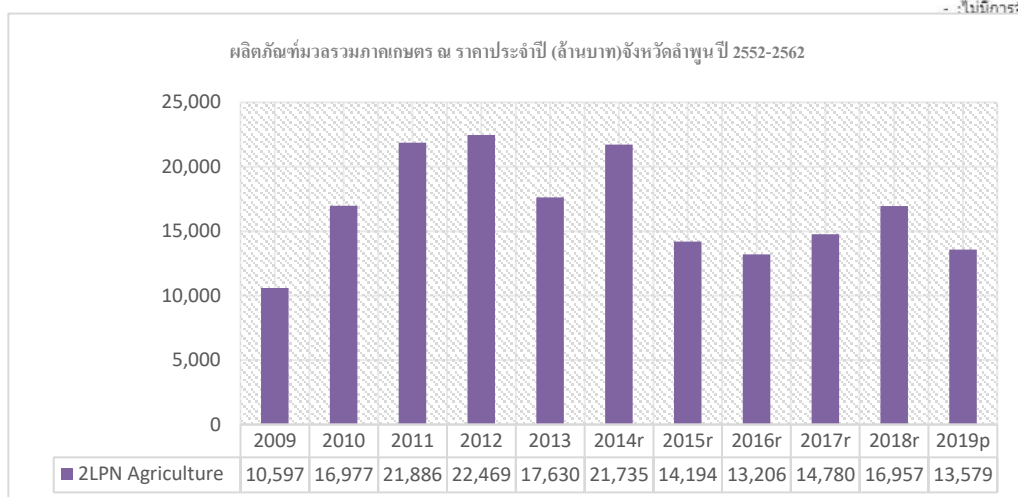


๑.๓) ภาคเกษตร

ภาคเกษตรของจังหวัดลำพูนมีอัตราการขยายตัวของผลิตภัณฑ์มวลรวมในระดับต่ำ เมื่อพิจารณาดัชนีชี้วัดด้านเกษตรโดยภาพรวมพบว่า สัดส่วนมูลค่าผลิตภัณฑ์มวลรวมภาคเกษตรต่อผลิตภัณฑ์มวลรวมทั้งหมดมีแนวโน้มลดลง แต่อัตราการขยายตัวของผลิตภัณฑ์มวลรวมภาคเกษตรสูงกว่าระดับค่าเฉลี่ยของประเทศ และมีตัวชี้วัด ๙ ตัวชี้วัดที่มีค่าสูงกว่าค่าเฉลี่ยของประเทศ มี ๘ ตัวชี้วัดที่ต่ำกว่าค่าเฉลี่ยของประเทศ ตัวชี้วัดที่อยู่อันดับท้ายๆ ของประเทศที่ต้องนำไปพิจารณาและแก้ไขปัญหาเร่งด่วนคือ ปริมาณพื้นที่พลังงานอยู่อันดับที่ ๗๐ ของประเทศ สัดส่วนหนี้เสียต่อปริมาณเงินให้กู้เพื่อการเกษตร อยู่อันดับที่ ๖๘ ของประเทศ

อันดับ	อันดับ	76	ตัวชี้วัดด้านเกษตร	ค่าเฉลี่ย	จังหวัดลำพูน		อันดับ
					ค่าสถิติ	หน่วย	
			(2561) สัดส่วนมูลค่าผลิตภัณฑ์มวลรวมภาคเกษตรต่อผลิตภัณฑ์มวลรวมทั้งหมด แบบ ปริมาณลูกโซ่	9.8	12.2	ร้อยละ	58
			(2561) อัตราการขยายตัวของผลิตภัณฑ์มวลรวมภาคเกษตร แบบปริมาณลูกโซ่	5.5	7.5	ร้อยละ	34
			(2562) สัดส่วนการใช้ประโยชน์ที่ดินเพื่อภาคเกษตร	46.20	28.72	ร้อยละ	66
			(2562) อัตราเพิ่มเฉลี่ยของผลผลิตสินค้าเกษตรสำคัญเฉลี่ยต่อไร่ (ประมง)	-2.28	-11.04	ร้อยละ	51
			(2563) ผลผลิตสินค้าเกษตรสำคัญเฉลี่ยต่อไร่ (พืช)	1,757	1,119	กก.ต่อไร่	55
			(2562) ผลผลิตสินค้าเกษตรสำคัญเฉลี่ยต่อไร่ (ประมง)	773	403	กก.ต่อไร่	58
			(2563) อัตราเพิ่มเฉลี่ยของผลผลิตสินค้าเกษตรสำคัญเฉลี่ยต่อไร่ (พืช)	-23.87	5.80	ร้อยละ	2
			(2562) ปริมาณพืชพลังงาน	583.77	64.16	พันตันเทียบเท่าน้ำมันดิบ	70
			(2563) จำนวนฟาร์มที่ได้รับการรับรองมาตรฐานฟาร์ม GAP	362	478	ฟาร์ม	22
			(2563) জন. โรงงาน/สปก. ผลิตสินค้าเกษตรและอาหารที่ได้รับการรับรองมาตรฐาน GMP/HACCP	9	13	แห่ง	16
			(2561) อัตราเพิ่มของแรงงานเกษตรในพื้นที่	4.38	26.48	ร้อยละ	10
			(2561) พื้นที่ชลประทาน	441,170	182,650	ไร่	54
			(2563) ปริมาณน้ำต้นทุนต่อความต้องการใช้น้ำ	136	5	ล้าน ลบ.ม.	43
			(2562) สัดส่วนหมู่บ้านมีน้ำใช้เพื่อการเกษตรเพียงพอตลอดปี	52.73	73.33	ร้อยละ	17
			(2561) รายได้เงินสดสุทธิทางการเกษตรเฉลี่ยต่อครัวเรือน	81,776	161,312	บาทต่อครัวเรือน	9
			(2561) สัดส่วนหนี้สินต่อรายได้เงินสดสุทธิทางการเกษตร	1.59	0.86	เท่า	12
			(2561) สัดส่วนหนี้เสียต่อปริมาณเงินให้กู้ยืมเพื่อการเกษตร	4.23	9.17	ร้อยละ	68

กส : ไม่มีข้อมูลตัวชี้วัด
- : ไม่มีการวัดอันดับของตัวชี้วัด



เมื่อพิจารณาปริมาณการผลิตภาคเกษตร พบว่า ปริมาณการผลิตภาคเกษตรจังหวัดลำพูน ๑๐ ปี มีแนวโน้มลดลง ซึ่งเป็นประเด็นที่ต้องนำมาพิจารณาเนื่องจากภาคเกษตรของจังหวัดลำพูนมีศักยภาพและฐานที่เข้มแข็ง มีศักยภาพในการพัฒนาและส่งเสริมต่อยอดในการสร้างมูลค่าเพิ่มทางเศรษฐกิจของจังหวัดได้

พืชสำคัญ (f:ข้อมูลพยากรณ์)	เนื้อที่เก็บเกี่ยว (ไร่)			ผลผลิต (ตัน)			ผลผลิตเฉลี่ยต่อไร่ (กก.)		
	2561	2562	2563(f)	2561	2562	2563(f)	2561	2562	2563(f)
ข้าว									
ข้าวนาปี	106,247	105,794	105,992	65,244	64,044	64,479	614	605	608
ข้าวนาปรัง	17,683	14,810	7,626	12,562	10,302	4,456	710	696	584
พืชไร่									
ข้าวโพดเลี้ยงสัตว์	77,901	75,521	76,109	56,557	46,069	46,817	726	610	615
มันสำปะหลัง	3,547	3,738	3,041	11,068	11,747	8,136	3,120	3,143	2,675
ถั่วเหลือง	128	72	42	34	17	11	266	236	262
สวนไม้ผล ไม้ยืนต้น									
ลำไย	319,227	337,180	348,570	295,621	319,428	289,657	926	947	831
ยางพารา	5,040	5,540	5,540	811	875	881	161	158	159
ปาล์มน้ำมัน	1,203	635	na	1,385	717	na	1,151	1,129	na
สวนผัก/ไม้ดอก/ไม้ประดับ									
ข้าวโพดอ่อน	1,860	1,821	1,916	2,241	2,165	2,311	1,205	1,189	1,206
หอมแดง	5,975	5,116	1,593	12,558	10,680	3,326	2,102	2,088	2,088
กระเทียม	4,875	5,073	879	4,770	4,972	942	978	980	1,072
ข้าวโพดหวาน	715	856	783	1,263	1,436	1,274	1,766	1,678	1,627
มะเขือเทศ	46	17	13	119	43	30	2,587	2,529	2,308
มันฝรั่ง	3,205	na	na	3,928	na	na	1,226	na	na

หมายเหตุ: na (ไม่มีข้อมูล)

ประมงสำคัญ	เนื้อที่เพาะเลี้ยง (ไร่)			ผลผลิต (ตัน)			ผลผลิตเฉลี่ยต่อไร่ (กก.)		
	2560	2561	2562	2560	2561	2562	2560	2561	2562
การเพาะเลี้ยงชายฝั่ง									
การเพาะเลี้ยงสัตว์น้ำจืด									
รวมสัตว์น้ำจืดทุกชนิด	1,310	1,301	1,356	546	590	546	417	453	403

หมายเหตุ: na (ไม่มีข้อมูล)

ปศุสัตว์สำคัญ (p:ประมาณการ)	จำนวนการเลี้ยง (ตัว)			ปริมาณผลผลิต			หน่วย	ผลผลิตต่อหน่วยการเลี้ยง			
	2561	2562(p)	2563(p)	2561	2562(p)	2563(p)		2561	2562(p)	2563(p)	
การเลี้ยงปศุสัตว์											
โคนม	1,240,107	1,248,736	1,257,425	4,449,731	5,651,158	5,690,480	ตัว	3.6	4.5	4.5	ตัว
ไก่ไข่ (ไขไก่)	318,897	313,193	419,675	90,466	89,147	101,967	พันฟอง	283.7	284.6	243.0	ฟอง
ไก่พื้นเมือง	1,314,453	1,401,585	1,456,888	1,177,577	1,206,634	1,460,088	ตัว	0.9	0.9	1.0	ตัว
โคเนื้อ	30,573	36,004	37,625	7,645	7,841	8,339	ตัว	0.3	0.2	0.2	ตัว
สุกร	64,553	72,054	70,613	180,299	201,250	197,225	ตัว	2.8	2.8	2.8	ตัว
เป็ดไข่(ไขเป็ด)	4,352	4,026	3,801	830	760	742	พันฟอง	190.6	188.8	195.2	ฟอง
โคนม (น่านมดิบ)	19,668	20,487	18,733	31,595	30,708	30,322	ตัน	1,606.4	1,498.9	1,618.6	กก.
เป็ดเนื้อ	3,933	4,086	2,848	9,180	6,274	7,690	ตัว	2.3	1.5	2.7	ตัว
กระบือ	4,569	4,851	4,921	948	1,008	1,061	ตัว	0.2	0.2	0.2	ตัว

หมายเหตุ: na (ไม่มีข้อมูล)

ศักยภาพเชิงพลังงานจากชีวมวลของแข็งจากพืช (Table of Energy Potential of Solid Biomass)	พันตันเทียบเท่าน้ำมันดิบ (ktoe)			
	ปี 2559	ปี 2560	ปี 2561	ปี 2562
ข้าว (แกลบ ฟางข้าว)	35.66	39.14	36.60	35.19
ข้าวโพดเลี้ยงสัตว์ (ส่วนลำต้น ยอด ใบ และซังข้าวโพด)	27.19	23.23	24.23	23.37
มันสำปะหลัง (ส่วนลำต้น และเหง้า)	1.02	0.93	0.87	0.93
ปาล์มน้ำมัน (ส่วนหางใบ ก้าน ใบปาล์ม กะลา ทะลายน)	0.65	1.91	4.38	4.38
ถั่วเหลือง (ลำต้น ยอด ใบ เปลือก)	0.08	0.01	0.01	0.02
ยางพารา (ถ่านไม้ ไม้พิน เศษไม้ ซี้เสื่อย)	0.20	0.22	0.13	0.27
พืชอื่นๆ เช่น ถั่วลิสง (เปลือก) ฝ้าย(ลำต้น) ข้าวฟ่าง(ใบและต้น)	0.03	na	na	na
ยอดรวม	64.83	65.44	66.22	64.16

๓) ด้านการศึกษา

เมื่อวิเคราะห์ด้านการศึกษา เรียนรู้และอาชีพพบว่าตัวชี้วัดส่วนใหญ่ยังอยู่ในระดับที่สูงกว่าค่าเฉลี่ยของประเทศ ตัวชี้วัดที่สูงกว่าระดับประเทศมี ๑๒ ตัวชี้วัดประกอบด้วย



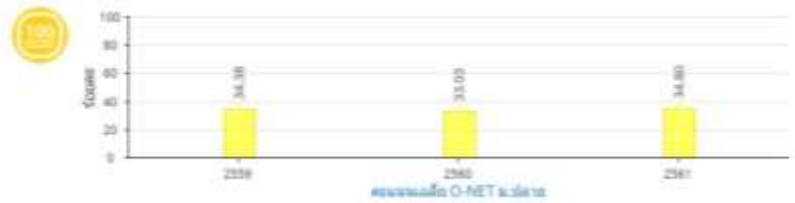



- สัดส่วนแรงงานเพศหญิงต่อประชากรแรงงาน อันดับ ๒
- สัดส่วนคนอายุ ๖ ปีขึ้นไปปฏิบัติกิจกรรมทางศาสนาอย่างน้อยสัปดาห์ละ ๑ ครั้ง อันดับ ๕
- คะแนนเฉลี่ยสติปัญญา (IQ) เด็กนักเรียนไทย อันดับ ๑๒ ของประเทศ
- คะแนนเฉลี่ยผลสัมฤทธิ์ทางการศึกษา (O-NET) ชั้นมัธยมศึกษาตอนปลาย อันดับ ๒๘ ของประเทศ
- อัตราการอ่านของประชากรอายุ ๖ ปีขึ้นไป อันดับ ๒๓ ของประเทศ
- จำนวนผู้มีภูมิปัญญาท้องถิ่นหรือปราชญ์ชาวบ้านเฉลี่ยต่อหมู่บ้าน อันดับ ๖ ของประเทศ
- จำนวนปีการศึกษาเฉลี่ย
- อัตราการเข้าเรียนของประชากรวัยเรียนในระดับการศึกษาขั้นพื้นฐาน
- อัตราเพิ่มของผู้เรียนระบบทวิภาคี
- สัดส่วนคนอายุ ๑๕ - ๕๙ ปี มีอาชีพและมีรายได้
- สัดส่วนคนอายุ ๖๐ ปีขึ้นไป มีอาชีพและมีรายได้
- สัดส่วนผู้หญิงในระดับบริหารหรือในระดับการตัดสินใจต่อจำนวนแรงงานในระดับบริหารทั้งหมด

มีเพียง ๒ ตัวชี้วัดเท่านั้นที่น้อยกว่าค่าเฉลี่ยของประเทศ

- ร้อยละของเด็กนักเรียนที่มีคะแนน EQ ไม่ต่ำกว่าเกณฑ์มาตรฐาน อันดับ ๕๔ ของประเทศ
- สัดส่วนผู้ใช้อินเทอร์เน็ตต่อจำนวนประชากร อันดับ ๓๓

อันดับ	1	76	ตัวชี้วัดด้านสังคม (การศึกษา เรียนรู้ และอาชีพ)	ค่าเฉลี่ย	จังหวัดลำพูน		
					ค่าสถิติ	หน่วย	อันดับ
			(2561)จำนวนปีการศึกษาเฉลี่ย	8.1	8.1 ปี		34
			(2563)อัตราการเข้าเรียนของประชากรวัยเรียนในระดับการศึกษาขั้นพื้นฐาน	98.28	104.54	ร้อยละ	11
			(2561)คะแนนเฉลี่ยผลสัมฤทธิ์ทางการศึกษา (O-NET) ชั้นมัธยมศึกษาตอนปลาย	33.91	34.80	คะแนน	28
			(2559)คะแนนเฉลี่ยสติปัญญา (IQ) เด็กนักเรียนไทย	98.10	101.64	คะแนน IQ	12
			(2559)ร้อยละของเด็กนักเรียนที่มีคะแนน EQ ไม่ต่ำกว่าเกณฑ์มาตรฐาน	77.03	74.23	ร้อยละ	54
			(2562)สัดส่วนคนอายุ 6 ปีขึ้นไปปฏิบัติกิจกรรมทางศาสนาอย่างน้อยสัปดาห์ละ 1 ครั้ง	99.69	99.98	ร้อยละ	5
			(2561)อัตราการอ่านของประชากรอายุ 6 ปีขึ้นไป	76.3	79.7	ร้อยละ	23
			(2561)สัดส่วนผู้ใช้อินเทอร์เน็ตต่อจำนวนประชากร	53.74	50.97	ร้อยละ	37
			(2562)จำนวนผู้มีภูมิปัญญาท้องถิ่นหรือปราชญ์ชาวบ้านเฉลี่ยต่อหมู่บ้าน	42	81	คน	6
			(2563)อัตราเพิ่มของผู้เรียนระบบทวิภาคี	1.68	14.11	ร้อยละ	10
			(2562)สัดส่วนคนอายุ 15 -59 ปี มีอาชีพและมีรายได้	99.54	99.81	ร้อยละ	19
			(2562)สัดส่วนคนอายุ 60 ปีขึ้นไป มีอาชีพและมีรายได้	96.19	98.05	ร้อยละ	17
			(2562)สัดส่วนแรงงานเพศหญิงต่อประชากรแรงงาน	44.62	47.54	ร้อยละ	2
			(2562)สัดส่วนผู้หญิงในระดับบริหารหรือในระดับการตัดสินใจต่อจำนวนแรงงานในระดับบริหารทั้งหมด	32.24	34.27	ร้อยละ	25

๑๗ สถานการณ์ด้านการศึกษา


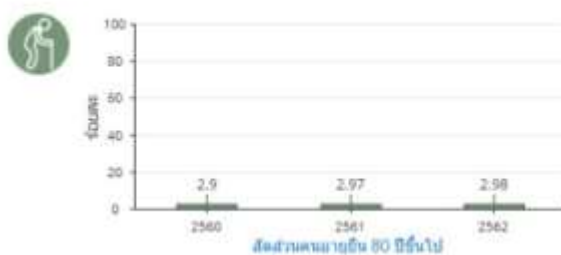



๔) ด้านสุขภาพและสาธารณสุข

จากการวิเคราะห์ข้อมูลจากตัวชี้วัดด้านสุขภาพและสาธารณสุข จำนวน ๒๐ ตัวชี้วัดพบว่า ตัวชี้วัดที่ค่าสูงกว่าค่าเฉลี่ยระดับประเทศ และตัวชี้วัดที่น้อยกว่าค่าเฉลี่ยของประเทศมีถึง ๑๑ ตัวชี้วัด ตัวชี้วัดที่อยู่อันดับท้ายๆ เมื่อเปรียบเทียบระดับประเทศคือ อัตราผู้ป่วยทางสุขภาพจิตต่อประชากรแสนคน อยู่อันดับที่ ๗๖ ของประเทศ อัตราการฆ่าตัวตายสำเร็จต่อประชากรแสนคน อยู่อันดับที่ ๗๔ ของประเทศ ร้อยละของเด็กที่มีพัฒนาการสมวัย ซึ่งทั้ง ๓ ประเด็นเป็นประเด็นที่น่าเป็นห่วงที่สุด เพราะเป็นปัญหาสังคมที่มีความละเอียดอ่อนและมีความสัมพันธ์กัน ดังนั้นในการกำหนดแนวทางการพัฒนาด้านสังคมเป็นประเด็นที่ต้องนำมาพิจารณา

1	อันดับ	76	ตัวชี้วัดด้านสังคม (สุขภาพ และสาธารณสุข)	ค่าเฉลี่ย	จังหวัดลำพูน		อันดับ
					ค่าสถิติ	หน่วย	
			(2562)อัตราการเกิดมีชีพ	9.0	6.8	รายต่อประชากรพันคน	56
			(2563)ร้อยละของเด็กที่มีพัฒนาการสมวัย	97.40	94.54	ร้อยละ	72
			(2562)สัดส่วนคนอายุเกิน 80 ปีขึ้นไปต่อจำนวนประชากรทั้งหมด	2.43	2.98	ร้อยละ	19
			(2562)สัดส่วนครัวเรือนที่มีน้ำสะอาดสำหรับดื่มและบริโภคเพียงพอลดปี	99.91	99.97	ร้อยละ	42
			(2562)สัดส่วนครัวเรือนกินอาหารถูกสุขลักษณะ ปลอดภัยและได้มาตรฐาน	99.28	99.08	ร้อยละ	61
			(2562)สัดส่วนครัวเรือนมีการใช้ยาเพื่อบำบัด บรรเทาอาการเจ็บป่วยเบื้องต้นอย่างเหมาะสม	99.55	99.49	ร้อยละ	54
			(2560)สัดส่วนผู้สูงอายุที่พักอาศัยอยู่ในห้องนอนชั้นล่างหรืออยู่บ้านชั้นเดียว	80.74	77.65	ร้อยละ	54
			(2560)สัดส่วนผู้สูงอายุที่มีห้องน้ำห้องส้วมแบบโถนั่งห้อยเท้าภายในบ้าน	46.93	51.14	ร้อยละ	30
			(2562)สัดส่วนคนอายุ 35 ปีขึ้นไป ได้รับการตรวจสุขภาพประจำปี	96.29	99.69	ร้อยละ	11
			(2562)สัดส่วนคนอายุ 6 ปีขึ้นไป ออกกำลังกายอย่างน้อยสัปดาห์ละ 3 วัน ๆ ละ 30 นาที	99.60	99.88	ร้อยละ	11
			(2563)สัดส่วนประชากรที่มีภาวะอ้วนและหรือภาวะอ้วนลงพุง	33.95	35.38	ร้อยละ	41
			(2562)อัตราการคลอดในมารดาอายุ 15-19 ปี	31.6	21.7	รายต่อหญิงวัยเดียวกันพันคน	6
			(2562)อัตราการคลอดในมารดาอายุ 10-14 ปี	1.1	0.7	รายต่อหญิงวัยเดียวกันพันคน	11
			(2562)สัดส่วนคนสูบบุหรี่	6.05	4.95	ร้อยละ	29
			(2562)สัดส่วนคนดื่มสุรา	5.93	7.09	ร้อยละ	57
			(2562)อัตราผู้ป่วยทางสุขภาพจิตต่อประชากรแสนคน	3,251	5,526	รายต่อประชากรแสนคน	76
			(2562)อัตราเพิ่มของการเจ็บป่วยด้วย 5 โรคไม่เรื้อรังที่สำคัญ (โรคหัวใจ เบาหวาน หลอดเลือดสมอง ความดันโลหิตสูง และมะเร็ง)	5.30	10.81	ร้อยละ	66
			(2562)อัตราการฆ่าตัวตายสำเร็จต่อประชากรแสนคน	7.12	11.84	รายต่อประชากรแสนคน	74
			(2562)สัดส่วนค่าใช้จ่ายประเภทเวชภัณฑ์และค่าตรวจรักษาพยาบาล ต่อค่าใช้จ่ายทั้งหมดของครัวเรือน เฉลี่ยต่อเดือน	1.29	1.37	ร้อยละ	46
			(2562)อัตราการประชากรต่อแพทย์ 1 คน	2,045	1,778	คน	18

สามารถผ่านสุขภาพของประชากร

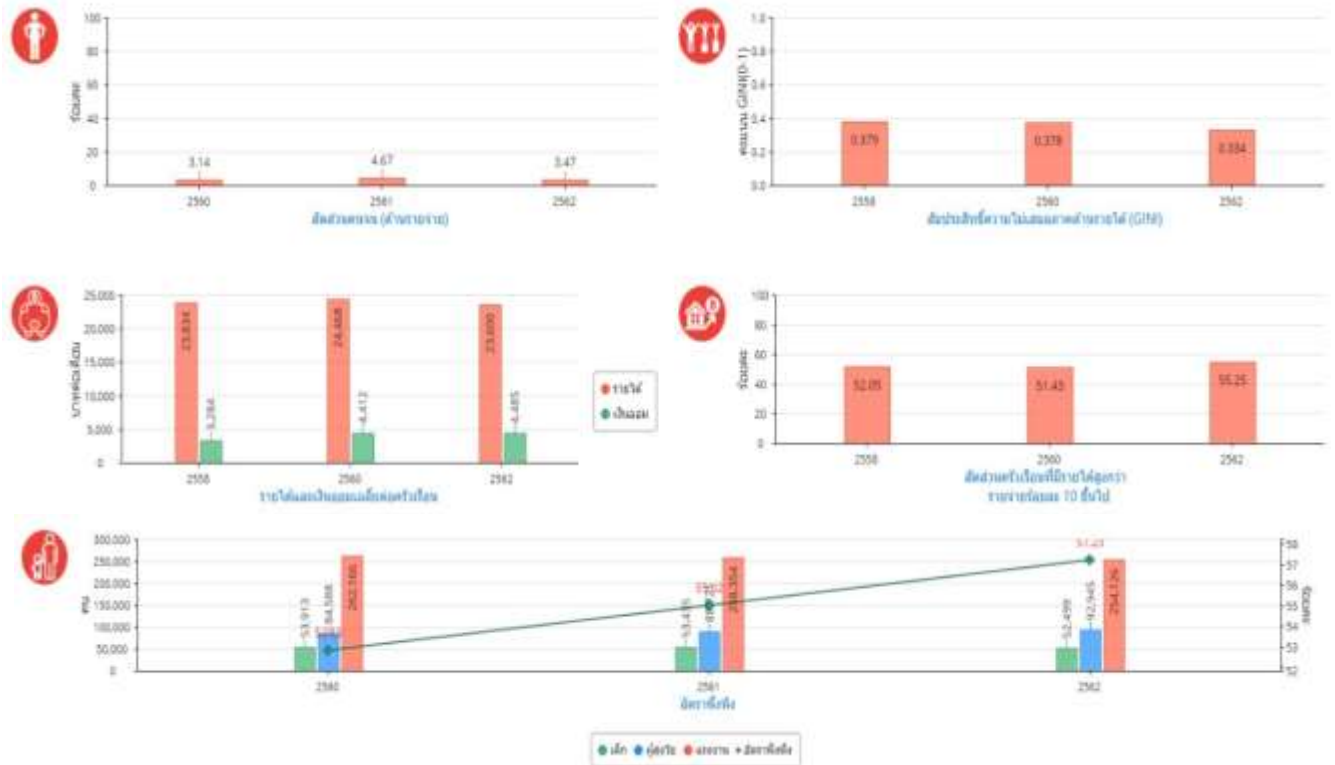


๕) ด้านคุณภาพชีวิตและความเหลื่อมล้ำ

ด้านคุณภาพชีวิตในภาพรวมของจังหวัดเมื่อวิเคราะห์ผ่านตัวชี้วัดความยากจนและเหลื่อมล้ำพบว่าจาก ๑๐ ตัวชี้วัดมีถึง ๘ ตัวชี้วัดที่มีค่าสูงกว่าค่าเฉลี่ยของประเทศ และตัวชี้วัดที่ดีที่สุดของลำพูน คือ ค่าสัมประสิทธิ์ความไม่เสมอภาคด้านรายได้ (Gini coefficient) ที่อยู่ในอันดับที่ ๖ ของประเทศ ซึ่งแสดงถึงการกระจายรายได้ของประชากรในจังหวัดได้เป็นอย่างดี และมี ๒ ตัวชี้วัดที่มีค่าน้อยกว่าค่าเฉลี่ยของประเทศ คือ สัดส่วนของนักเรียนด้อยโอกาสต่อนักเรียนทั้งหมด อยู่ในอันดับที่ ๕๙ และอัตราส่วนการออมเฉลี่ยต่อรายได้เฉลี่ยของครัวเรือน อยู่ในอันดับที่ ๔๕ ของประเทศ ซึ่งต้องหาแนวทางในการแก้ปัญหา

อันดับ	1	76	ตัวชี้วัดด้านสังคม (ความยากจน และเหลื่อมล้ำ)	ค่าเฉลี่ย	จังหวัดลำพูน		
					ค่าสถิติ	หน่วย	อันดับ
			(2562)รายได้ครัวเรือนเฉลี่ย	23,359	23,600	บาทต่อเดือน	31
			(2562)อัตราส่วนการออมเฉลี่ยต่อรายได้เฉลี่ยของครัวเรือน	21.45	19.00	ร้อยละ	45
			(2562)รายได้เฉลี่ยต่อหัวของกลุ่มประชากรร้อยละ 40 ที่มีรายได้ต่ำสุด	4,068	4,432	บาทต่อเดือนต่อคน	18
			(2562)มูลค่าสินทรัพย์ทางการเงินของกลุ่มประชากรร้อยละ 40 ที่มีรายได้ต่ำสุด	48,858	57,945	บาทต่อครัวเรือน	18
			(2562)สัดส่วนครัวเรือนที่มีหนี้ในระบบต่อครัวเรือนที่มีหนี้ทั้งหมด	95.61	97.84	ร้อยละ	30
			(2562)ค่าสัมประสิทธิ์ความไม่เสมอภาคด้านรายได้ (Gini coefficient)	0.410	0.334	คะแนน Gini (0-1)	6
			(2562)สัดส่วนคนจนด้านรายจ่าย	8.05	3.47	ร้อยละ	21
			(2562)สัดส่วนหนี้สินเฉลี่ยต่อรายได้เฉลี่ยของครัวเรือนกลุ่มที่ยากจนที่สุด	6.6	6.0	เท่า	44
			(2562)สัดส่วนมูลค่าหนี้ต่อระบบต่อมูลค่าหนี้ทั้งหมดของครัวเรือน	1.23	0.82	ร้อยละ	36
			(2563)สัดส่วนนักเรียนด้อยโอกาสต่อนักเรียนทั้งหมด	61.81	72.17	ร้อยละ	59

๑) สถานภาพด้านความยากจนและเหลื่อมล้ำ



๖) ด้านความเข้มแข็งของชุมชนและครอบครัว

ในภาพรวมของจังหวัดลำพูนชุมชนและครอบครัวมีความเข้มแข็ง เมื่อวิเคราะห์ผ่านตัวชี้วัดชุมชนและครอบครัว ๑๗ ตัวชี้วัด พบว่าตัวชี้วัดที่มีค่าสถิติที่ดีกว่าค่าเฉลี่ยของประเทศมี ๑๒ ตัวชี้วัด และมี ๒ ตัวชี้วัดที่ติดอันดับที่ ๑ ของประเทศคือ สัดส่วนขององค์กรปกครองส่วนท้องถิ่นที่มีการบริหารจัดการที่ดี และสัดส่วนของครัวเรือนที่มีส่วนร่วมทำกิจกรรมสาธารณะเพื่อประโยชน์ชุมชนหรือท้องถิ่น และมี ๕ ตัวชี้วัดที่มีค่าสถิติน้อยกว่าค่าเฉลี่ยของประเทศ และมีตัวชี้วัดที่น่าเป็นห่วงคือ อัตราพึ่งพิง อยู่อันดับ ๖๘ ของประเทศ และอัตราการจดทะเบียนหย่า อยู่อันดับ ๖๕ ของประเทศ และตัวชี้วัดอัตราเหตุการณ์ความรุนแรงในครอบครัว อยู่อันดับ ๖๕ ของประเทศ ซึ่งเป็นประเด็นที่ต้องให้ความสำคัญเป็นพิเศษเพราะเป็นประเด็นทางสังคมที่ละเอียดอ่อนและเชื่อมโยงกับปัญหาอื่นๆ

อันดับ	ตัวชี้วัดด้านสังคม (ชุมชนและครอบครัว)	ค่าเฉลี่ย	จังหวัดลำพูน		
			ค่าสถิติ	หน่วย	อันดับ
1	76				
	(2562) สัดส่วนของครอบครัวขยาย	32.83	37.90	ร้อยละ	28
	(2562) อัตราเด็กที่อยู่ในการคุมประพฤติ	0.16	0.21	คดีต่อเยาวชนพันคน	56
	(2563) สัดส่วนองค์กรปกครองส่วนท้องถิ่นที่มีการบริหารจัดการที่ดี (ที่ผ่านเกณฑ์ประเมินและที่ได้รับรางวัลทุกประเภท) องค์กรปกครองส่วนท้องถิ่นทั้งหมด	2.79	13.79	ร้อยละ	1
	(2562) สัดส่วนศูนย์การเรียนรู้ชุมชนต่อจำนวนหมู่บ้าน	41.41	55.15	ร้อยละ	11
	(2562) สัดส่วนศูนย์พัฒนาเด็กเล็กต่อจำนวนหมู่บ้าน	81.02	94.14	ร้อยละ	13
	(2561) จำนวนองค์กรชุมชนต่อประชากรแสนคน	152.70	325.40	แห่ง	5
	(2562) สัดส่วนองค์กรชุมชน (สหกรณ์และกลุ่มเกษตรกร) ที่มีเสถียรภาพทางการเงินอยู่ในระดับมั่นคงถึงดีมาก	58.36	70.09	ร้อยละ	10
	(2562) สัดส่วนครัวเรือนที่มีคนในครัวเรือนเป็นสมาชิกกลุ่มหรือองค์กรในท้องถิ่น	68.46	82.47	ร้อยละ	11
	(2562) สัดส่วนครัวเรือนมีส่วนร่วมทำกิจกรรมสาธารณะเพื่อประโยชน์ชุมชนหรือท้องถิ่น	99.63	100.00	ร้อยละ	1
	(2562) สัดส่วนครัวเรือนที่มีรายได้สูงกว่ารายจ่ายร้อยละ 10 ขึ้นไป	53.75	55.25	ร้อยละ	38
	(2562) สัดส่วนครัวเรือนที่มีบ้านและที่ดินเป็นของตนเอง	78.02	89.54	ร้อยละ	19
	(2562) สัดส่วนครัวเรือนที่มีน้ำประปาใช้ในครัวเรือน	84.60	94.15	ร้อยละ	26
	(2562) สัดส่วนครัวเรือนที่มีน้ำใช้เพียงพอตลอดปี อย่างน้อยคนละ 45 ลิตรต่อวัน	99.88	99.98	ร้อยละ	27
	(2562) อัตราพึ่งพิง	51.60	57.23	ร้อยละ	68
	(2562) สัดส่วนผู้สูงอายุที่อาศัยอยู่ลำพังคนเดียว	8.30	8.33	ร้อยละ	38
	(2562) อัตราการจดทะเบียนหย่า	5.87	7.04	คู่ต่อพันครัวเรือน	65
	(2562) อัตราเหตุการณ์ความรุนแรงในครอบครัว	7.48	17.20	เหตุการณ์ต่อแสนครัวเรือน	62




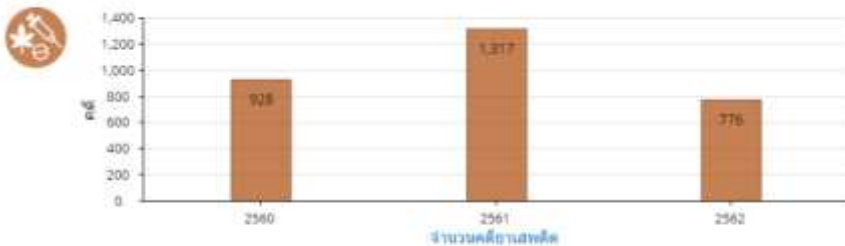


ความเข้มแข็งของชุมชนในภาพรวมเมื่อวิเคราะห์ตามเป้าหมายการพัฒนาที่ยั่งยืน (Sustainable Development Goals-SDGs) ในการจัดกลุ่มพื้นที่จังหวัด พบว่าด้านความเป็นหุ้นส่วนพัฒนา (Partnership) ถูกจัดให้อยู่กลุ่มที่ ๔ เป็นจังหวัดที่มีความเข้มแข็งและพร้อมขยายผลไปภายนอก คือ จังหวัดที่มีค่าดัชนีผสมมิติความเป็นหุ้นส่วนพัฒนา (Partnership) สูงกว่าค่ากลางของประเทศ ซึ่งด้านความเป็นหุ้นส่วนพัฒนา (Partnership) มีตัวชี้วัดที่วัดถึงความเข้มแข็งของชุมชนคือ สัดส่วนองค์กรชุมชนต่อประชากรแสนคน (แห่ง/แสนคน) ซึ่งตัวชี้วัดดังกล่าวมีค่าสูงและดีกว่าค่ากลางของประเทศ

และจากการวิเคราะห์ตัวชี้วัดด้านความมั่นคงพบว่า จังหวัดลำพูนมีอัตราการเสียชีวิตจากอุบัติเหตุบนท้องถนนต่อประชากรแสนคนสูงกว่าค่าเฉลี่ยของประเทศ อยู่อันดับที่ ๗๔ ซึ่งจะต้องนำมาพิจารณาเพื่อหาแนวทางแก้ไขปัญหาระดับจังหวัด ซึ่งในช่วงปี ๒๕๖๑-๒๕๖๓ มีแนวโน้มลดลง อัตราการเกิดคดีอาชญากรรมต่อประชากรแสนคน สูงกว่าระดับประเทศอันดับที่ ๔๙ และสัดส่วนคดีที่จับกุมได้ต่อคดีที่รับแจ้งอยู่อันดับที่ ๕๘ ส่วนค่าตัวชี้วัดดีกว่าระดับประเทศคือจำนวนคดีอาชญากรรมและคดีอาชญากรรมที่มีแนวโน้มลดลง อยู่อันดับที่ ๑๗ ของประเทศ

อันดับ	ตัวชี้วัดด้านความมั่นคง (ความปลอดภัยในชีวิตและทรัพย์สิน)	ค่าเฉลี่ย	จังหวัดลำพูน		
			ค่าสถิติ	หน่วย	อันดับ
1	76				
	(2563)อัตราการเสียชีวิตจากอุบัติเหตุบนท้องถนนต่อประชากรแสนคน	11.60	18.40	รายต่อประชากรแสนคน	74
	(2562)จำนวนคดีอาชญากรรม	2,314	776	คดี	17
	(2562)อัตราการเกิดคดีอาชญากรรมต่อประชากรแสนคน	90	103	คดีต่อประชากรแสนคน	49
	(2562)สัดส่วนคดีที่จับกุมได้ต่อคดีที่รับแจ้ง	82.65	76.47	ร้อยละ	58

กส : ไม่มีข้อมูลตัวชี้วัด
 - : ไม่มีการจัดอันดับของตัวชี้วัด

☑ ความมั่นคงปลอดภัยในชีวิตและทรัพย์สิน



เมื่อวิเคราะห์ข้อมูลจากตัวชี้วัดด้านทรัพยากรธรรมชาติและสิ่งแวดล้อมโดยรวม พบตัวชี้วัดที่มีค่าสูงกว่าค่าเฉลี่ยของประเทศ ๔ ตัวชี้วัด ประกอบด้วย ส่วนของพื้นที่ป่าไม้ต่อพื้นที่จังหวัด อยู่อันดับ ๘ ของประเทศ สัดส่วนของพื้นที่ป่าเศรษฐกิจต่อพื้นที่จังหวัดอันดับที่ ๑๒ สัดส่วนพื้นที่ป่าเพื่อการอนุรักษ์ต่อพื้นที่จังหวัดอยู่อันดับที่ ๔ และปริมาณขยะมูลฝอยที่เกิดขึ้น อยู่อันดับที่ ๔ และพบตัวชี้วัดที่ต่ำกว่าค่าเฉลี่ยของประเทศ ๖ ตัวชี้วัดคือ ผลตรวจวัดคุณภาพน้ำ (WQI) สัดส่วนจำนวนวันที่มีคุณภาพอากาศในเกณฑ์มาตรฐาน ปริมาณกากอุตสาหกรรมอันตรายที่เข้าสู่ระบบการจัดการ สัดส่วนขยะมูลฝอยชุมชนที่นำไปใช้ประโยชน์ และจำนวนเรื่องร้องเรียนด้านปัญหามลพิษ

ส่วนตัวชี้วัดภัยธรรมชาติมีทั้งหมด ๖ ตัวชี้วัด พบว่า ๕ ตัวชี้วัดที่มีค่าสถิติสูงกว่าค่าเฉลี่ยของประเทศ มีเพียง ๑ ตัวชี้วัดที่มีค่าสถิติต่ำกว่าค่าเฉลี่ยของประเทศคือจำนวนอาสาสมัครป้องกันภัยฝ่ายพลเรือน

1	อันดับ	76	ตัวชี้วัดด้านทรัพยากร/สิ่งแวดล้อม (ทรัพยากรทางธรรมชาติ และสิ่งแวดล้อม)	ค่าเฉลี่ย	จังหวัดลำพูน		
					ค่าสถิติ	หน่วย	อันดับ
			(2562)สัดส่วนพื้นที่ป่าไม้ต่อพื้นที่จังหวัด	31.77	57.80 ไร่/ไร่		8
			(2562)สัดส่วนพื้นที่ป่าเพื่อการอนุรักษ์ต่อพื้นที่จังหวัด	20.97	29.86 ไร่/ไร่		14
			(2562)สัดส่วนพื้นที่ป่าเศรษฐกิจต่อพื้นที่จังหวัด	2.71	3.60 ไร่/ไร่		12
			(2563)ผลตรวจวัดคุณภาพน้ำ (WQI)	67	58 คะแนน (1-100)		56
			(2562)สัดส่วนจำนวนวันที่มีคุณภาพอากาศในเกณฑ์มาตรฐาน	89	77 ไร่/ไร่		28
			(2562)สัดส่วนขยะมูลฝอยชุมชนที่นำไปใช้ประโยชน์	48.05	39.95 ไร่/ไร่		50
			(2562) สัดส่วนของขยะมูลฝอยชุมชนที่ได้รับการจัดการอย่างถูกต้อง	73.14	71.21 ไร่/ไร่		50
			(2562)ปริมาณขยะมูลฝอยที่เกิดขึ้น	856	231 ตันต่อวัน		4
			(2563)ปริมาณกากอุตสาหกรรมอันตรายที่เข้าสู่ระบบการจัดการ	15,739.56	8,110.30 ตัน		13
			(2562)จำนวนเรื่องร้องเรียนด้านปัญหามลพิษ	5	6 เรื่อง		58

1	อันดับ	76	ตัวชี้วัดด้านทรัพยากร/สิ่งแวดล้อม (ภัยธรรมชาติ)	ค่าเฉลี่ย	จังหวัดลำพูน		
					ค่าสถิติ	หน่วย	อันดับ
			(2563)สัดส่วนมูลค่าความเสียหายทางเศรษฐกิจที่เกิดจากภัยธรรมชาติ ต่อมูลค่าผลิตภัณฑ์มวลรวมฯ แบบปริมาณสุทธิ	0.01	0.00 ไร่/ไร่		1
			(2563)จำนวนผู้เสียชีวิตจากภัยธรรมชาติ	1	0 ราย		1
			(2563)สัดส่วนผู้บาดเจ็บหรือสูญหาย และภัยแล้ง	23.99	3.46 ไร่/ไร่		25
			(2563)มูลค่าความเสียหายจากอุทกภัย และภัยแล้ง	772,096	30,051 บาท		58
			(2563)สัดส่วนประชากรที่ประสบอุทกภัย	2.18	0.79 ไร่/ไร่		48
			(2561)จำนวนอาสาสมัครป้องกันภัยฝ่ายพลเรือน (สปพร.)	15,733	6,851 คน		59
			(2562)จำนวนระบบพยากรณ์และอุปกรณ์เตือนภัยล่วงหน้า	41	57 ชิ้น		26

กบ. ไม่มีข้อมูลตัวชี้วัด
- ไม่มีมีการจัดอันดับของตัวชี้วัด

๗. ทรัพยากรธรรมชาติและสิ่งแวดล้อม



ประเด็นปัญหาและความต้องการเชิงพื้นที่

กระบวนการวิเคราะห์ประเด็นปัญหาและความต้องการเชิงพื้นที่ เพื่อให้ได้มาซึ่งข้อมูลประเด็นปัญหาและความต้องการเชิงพื้นที่ที่ครอบคลุมทุกพื้นที่ในการวิเคราะห์ครั้งนี้จึงใช้กระบวนการสังเคราะห์ข้อมูลจากเอกสารแผนพัฒนาท้องถิ่น (พ.ศ. ๒๕๖๑ - ๒๕๖๕) ขององค์การบริหารส่วนจังหวัดลำพูน พบว่าในทุกพื้นที่ขององค์กรปกครองส่วนท้องถิ่นมีประเด็นปัญหาความต้องการที่กล่าวถึงเป็นประเด็นแรก คือ ปัญหาความต้องการด้านแหล่งน้ำ การขาดแคลนน้ำและแหล่งน้ำสำหรับอุปโภค - บริโภคในภาคเกษตรและครัวเรือน อันเนื่องจากประชาชนในพื้นที่มีอาชีพหลักเด่นชัด คือ การทำการเกษตร (ไร่ นา สวน) ดังนั้นปัจจัยหรือต้นทุนการผลิตทางการเกษตร จึงเป็นประเด็นปัญหาความต้องการสำคัญที่ต้องเร่งปรับปรุงพัฒนา เพื่อให้ภาคเกษตรของประชาชนในแต่ละครัวเรือนสามารถดำเนินต่อไปได้อย่างมีประสิทธิภาพ และได้ผลผลิตทางการเกษตรในภาพของจังหวัดที่ดีมีทั้งในเชิงคุณภาพและปริมาณ ส่งผลต่อการเพิ่มรายได้ให้แก่ประชาชนในระดับตำบล อำเภอ และเศรษฐกิจของจังหวัด โดยประเด็นด้านโครงสร้างพื้นฐานนอกเหนือที่กล่าวถึง อาทิ

๑. ขาดแคลนแหล่งน้ำ หรือแหล่งกักเก็บน้ำ สำหรับการอุปโภค - บริโภคในภาคการเกษตร ทั้งด้วยสภาพปัญหาภัยแล้งที่เกิดขึ้น และด้วยลักษณะแหล่งกักเก็บน้ำที่มีความตื้นเขิน

๑) สภาพชำรุดเสียหายของโครงสร้างพื้นฐานด้านต่างๆ ได้แก่

- เส้นทางคมนาคมระหว่างหมู่บ้าน (ถนน สะพาน)
- ป้ายบอกทาง
- ระบบชลประทาน
- ระบบประปาหมู่บ้าน
- ระบบประปาบาดาล
- ระบบไฟฟ้าสาธารณะ
- ระบบท่อระบายน้ำ (น้ำท่วมขังในฤดูน้ำหลาก)

๒) ความครอบคลุมทั่วถึงของโครงสร้างพื้นฐานด้านต่างๆ ได้แก่

- เส้นทางคมนาคมระหว่างหมู่บ้าน (ถนน สะพาน)
- ระบบประปาหมู่บ้าน
- ระบบไฟฟ้าสาธารณะ

ประเด็นปัญหาความต้องการที่สืบเนื่องตามมาจากปัญหาความต้องการในประเด็นด้านโครงสร้างพื้นฐาน คือ ด้านเศรษฐกิจ โดยพบว่า มีประเด็นที่เกี่ยวข้องกับการประกอบอาชีพการเกษตรเป็นหลัก อาทิ ๑) ราคาผลผลิตตกต่ำ ขาดตลาดรองรับผลผลิตทางการเกษตรที่มั่นคง เกษตรกรไม่มีอำนาจในการต่อรองหรือกำหนดราคาผลผลิต รวมถึงผลผลิตทางการเกษตรบางชนิดไม่ได้มาตรฐาน ๒) ขาดการส่งเสริมอาชีพเพื่อสร้างรายได้เสริมหลังฤดูเก็บเกี่ยวทางการเกษตร หรือเพื่อต่อยอดจากวิถีการผลิตภาคเกษตรแบบดั้งเดิมซึ่งก่อให้เกิดปัญหาสืบเนื่องเป็นผลกระทบตามมา คือ ๓) หนี้สิน (หนี้สินครัวเรือน หนี้สินนอกระบบ) และการออม เนื่องจากรายได้ไม่เพียงพอต่อรายจ่ายและต้นทุนการผลิตในภาคเกษตร

อีกหนึ่งประเด็นปัญหาที่สืบเนื่องและเป็นปัจจัยสำคัญต่อปัญหาความต้องการทั้ง ๒ ประเด็นข้างต้น คือ ประเด็นด้านทรัพยากรธรรมชาติและสิ่งแวดล้อม อันเนื่องจาก ๑) การขาดเอกสารสิทธิ์ในที่ดินทำกิน เนื่องจากพื้นที่ทำกินทับซ้อนอยู่ในเขตของอุทยานแห่งชาติฯ ๒) การลักลอบตัดไม้และบุกรุกทำลายป่าเพื่อขยายพื้นที่ทำการเกษตร ๓) การเผาถางพื้นที่ป่าหลังฤดูเก็บเกี่ยวที่ก่อให้เกิดปัญหาไฟป่าและหมอกควัน ๔) การใช้สารพิษหรือสารเคมีในภาคเกษตรที่ก่อให้เกิดมลพิษทางอากาศและสารตกค้างในดินและแหล่งน้ำ โดยส่วนหนึ่งสืบเนื่องจากรูปแบบทำการเกษตรที่เน้นการปลูกพืชเชิงเดี่ยวหรือพืชเศรษฐกิจเพื่อการค้าเป็นหลัก รวมถึงปัญหาอื่นๆ อาทิ การตัดแยกขยะ การเผาขยะและกำจัดขยะทางการเกษตร ขยะมูลฝอยอย่างเป็นระบบโดยไม่ก่อให้เกิดปัญหาด้านมลพิษและสิ่งแวดล้อมตามมา

นอกจากนี้ ยังมีประเด็นปัญหาความต้องการอื่นๆ เพิ่มเติมที่สอดคล้องกันในภาพรวมทั้งจังหวัด ซึ่งพบประเด็นความถี่ในการวิเคราะห์รายพื้นที่ทั้งบริบทของสังคมเมืองและสังคมชนบท ได้แก่ ด้านสังคม วัฒนธรรม ด้านความมั่นคง และคุณภาพชีวิต อาทิ

- การส่งเสริมกิจกรรมเชิงอนุรักษ์ในประเพณีและวัฒนธรรมท้องถิ่น และช่วยเสริมด้านการท่องเที่ยวเศรษฐกิจในพื้นที่
- การบูรณะซ่อมแซม และดูแลรักษาแหล่งโบราณสถาน วัดต่างๆ ในพื้นที่ชุมชน เพื่อเป็นแหล่งมรดกสืบทอดทางประวัติศาสตร์และวัฒนธรรมประเพณีแก่คนรุ่นต่อไป
- ปัญหายาเสพติด การพนัน การโจรกรรม ที่ส่งผลกระทบต่อความปลอดภัยในชีวิตและทรัพย์สิน
- การรักษาความสะอาด สุขอนามัยภายในครัวเรือน และในชุมชนโดยรอบ
- พื้นที่สาธารณะและอุปกรณ์สำหรับออกกำลังกายในชุมชน
- การได้รับการศึกษาขั้นพื้นฐาน
- การดูแลช่วยเหลือและพัฒนาคุณภาพชีวิตให้กับกลุ่มผู้สูงอายุ ผู้พิการ และผู้ด้อยโอกาส
- การอพยพโยกย้ายไปเป็นแรงงานต่างถิ่นของประชากรวัยแรงงาน

๓.๒ การประเมินสถานการณ์สภาพแวดล้อมภายนอกที่เกี่ยวข้อง

๑. เนื่องจากสถานการณ์การแพร่ระบาดของโควิด-๑๙ ที่มีความรุนแรงอย่างต่อเนื่องและยาวนาน ส่งผลกระทบต่อเศรษฐกิจไทยและเศรษฐกิจโลก มีภาวะถดถอยทางเศรษฐกิจในภาพรวม ซึ่งเศรษฐกิจประเทศไทย คาดว่าจะขยายตัวที่ -๐.๕% จากหลายเหตุปัจจัยรวมทั้งผลกระทบจากมาตรการล็อกดาวน์อย่างเข้มงวด ซึ่งภาครัฐจะมีมาตรการออกมาเพื่อช่วยบรรเทาผลกระทบกับกลุ่มผู้ประกอบการและลูกจ้างในธุรกิจที่ได้รับผลกระทบโดยตรงจากมาตรการดังกล่าวแต่คงไม่สามารถชดเชยผลกระทบได้ทั้งหมด ทั้งนี้ หากจำนวนผู้ติดเชื้อยังคงอยู่ในระดับสูง ก็จะทำให้ประเด็นความเชื่อมั่นผู้บริโภคยังไม่กลับมาปกติ ซึ่งจะมีผลต่อเนื่องมายังกิจกรรมทางเศรษฐกิจให้ยังไม่สามารถฟื้นตัวได้อย่างรวดเร็ว จากสถานการณ์ดังกล่าวส่งผลในจำนวนนักท่องเที่ยวที่เข้ามาท่องเที่ยวในไทยน้อยลงกว่าการคาดการณ์โดยเฉพาะการแพร่ระบาดและกลายพันธุ์ของโควิด-๑๙ ที่มีความสามารถในการต้านทานต่อวัคซีนส่งผลให้จำนวนผู้ติดเชื้อกลับมาเพิ่มขึ้นในหลายประเทศรวมถึงในประเทศไทยคาดการณ์ว่าจำนวนนักท่องเที่ยวที่เข้ามาท่องเที่ยวในไทยในปีนี้อาจลดลงอยู่ที่ราว ๑.๕ แสนคน (จากการคาดการณ์เดิม ๓.๓ แสนคน)

๒. จังหวัดลำพูนมีโครงสร้างประชากรผู้สูงอายุและผู้ด้อยโอกาส/คนพิการในจำนวนที่เพิ่มสูงขึ้น ปัญหาประชากรแฝง ปัญหาการฆ่าตัวตายที่สูงสุดของประเทศจากสาเหตุ หนีสินนอกระบบ การพนันออนไลน์ ปัญหาขาดแคลนแรงงานภาคการเกษตรในช่วงฤดูเก็บเกี่ยว ภาคอุตสาหกรรมการพัฒนาฝีมือแรงงานยังอยู่ในระดับต่ำ แรงงานนอกระบบยังไม่สามารถเข้าถึงสวัสดิการประกันสังคม และสวัสดิการแห่งรัฐอย่างครอบคลุมทั้งระบบ ด้านผู้ผลิต ผู้ประกอบการรายย่อยยังขาดความรู้ ความเข้าใจ และทักษะการขายสินค้าออนไลน์ อีกทั้ง จังหวัดลำพูนไม่มีสถาบันการศึกษาในพื้นที่ที่สามารถรองรับสนับสนุนงานวิจัย การพัฒนานวัตกรรม องค์ความรู้ ทำให้ไม่มีงานวิจัย และ องค์ความรู้ที่หลากหลายเพียงพอ เพื่อสนับสนุนการพัฒนาของจังหวัด ธุรกิจขนาดกลาง และขนาดย่อม (SMEs.) ด้านการผลิตชิ้นส่วน (Supply) ขาดการนำเทคโนโลยีมาสนับสนุนการพัฒนาเพื่อรองรับอุตสาหกรรมขนาดใหญ่ในนิคมอุตสาหกรรม ขณะที่ภาคการเกษตรมีการใช้สารเคมีจำนวนมากส่งผลต่อสุขภาพของเกษตรกร และ สารเคมีตกค้างในผลผลิต ราคาผลผลิตการเกษตรตกต่ำ ระบบ และกลไกการตลาดที่เกษตรกรไม่สามารถกำหนดราคาได้เอง เกษตรกรบางส่วนไม่มีที่ดินของตนเอง ไม่มีเอกสารสิทธิ์ เพื่อการครอบครองส่งผลต่อการพัฒนาคุณภาพเกษตรกรให้สูงขึ้น เกษตรกรขาดการรวมกลุ่มเป็นเกษตรกรรมแปลงใหญ่ และ เครือข่ายเกษตรกรรมคุณภาพ อีกทั้ง ยังขาดทักษะการแปรรูปผลิตภัณฑ์ และ ผลผลิตการเกษตรเชิงนวัตกรรม ประกอบกับ นโยบายและมาตรการกีดกันทางการค้าระหว่างประเทศของประเทศคู่ค้าทำให้ผลผลิตการเกษตรมีปัญหาด้านการส่งออก ระบบเกษตรกรรมไม่สามารถเชื่อมโยงสู่ระบบอุตสาหกรรมทำให้ไม่สามารถเพิ่มมูลค่าของสินค้า และผลผลิตได้

๓. ปัญหาระบบชลประทาน การขาดแคลนทรัพยากรน้ำ และการกระจายแหล่งน้ำ ทั้งที่มีแหล่งน้ำแม่ทา แม่น้ำลี้ แต่ไม่สามารถสร้างแหล่งกักเก็บน้ำขนาดกลาง ขนาดใหญ่ได้ บางพื้นที่ที่ห่างไกล เขตเมืองได้รับการสนับสนุนงบประมาณด้านแหล่งน้ำแต่ไม่เพียงพอต่อการสร้างแหล่งกักเก็บน้ำขนาดใหญ่ รวมถึงพื้นที่บริเวณเมืองขยาย และ/หรือบริเวณที่ตั้งศูนย์ราชการแห่งใหม่พบปัญหาด้านแหล่งน้ำ

๔. ปัญหาหมอกควัน การเผาทำลาย ฝุ่น PM ๒.๕ ทำให้เกิดมลพิษทางอากาศ ผลกระทบกับระบบทางเดินหายใจ ส่งผลต่อโครงสร้างระบบเศรษฐกิจ และสังคม ซึ่งกลไกการจัดการทางสาธารณสุขยังไม่สามารถเข้าถึงชุมชนอย่างทั่วถึง

๕. ด้านการท่องเที่ยวขาดโรงแรมที่พักรองรับนักท่องเที่ยวในช่วงเทศกาล และ/หรือดึงดูดให้นักท่องเที่ยวมาพัก ขาดระบบคมนาคมขนส่งที่เข้าถึงแหล่งท่องเที่ยวสำคัญ สาเหตุเพราะระบบโลจิสติกส์/ logistics ภาคเกษตรกรรม ภาคอุตสาหกรรม และ ภาคการท่องเที่ยวยังขาดการเชื่อมโยงอย่างเป็นระบบ ขาดการนำอัตลักษณ์ของจังหวัดในด้านต่างๆ มาเป็นเครื่องมือประชาสัมพันธ์ทางการท่องเที่ยว การปรับแนวคิดของคนรุ่นเก่ากับคนรุ่นใหม่ และ การปรับเปลี่ยนแนวคิดวิถีชีวิตยุคใหม่กับวิถีชีวิตดั้งเดิมให้ผสมผสานอย่างสมดุล ครอบคลุมในทุกมิติการพัฒนา

ส่วนที่ ๓

การนำแผนพัฒนาท้องถิ่นไปสู่การปฏิบัติ

(๑) ยุทธศาสตร์การพัฒนาและแผนงาน

ที่	ยุทธศาสตร์	ด้าน	แผนงาน	หน่วยงาน รับผิดชอบหลัก	หน่วยงาน สนับสนุน
๑	เมืองแห่งวัฒนธรรม ความหลากหลาย และการท่องเที่ยว เชิงวัฒนธรรมในวิถีใหม่	บริการ ชุมชน และสังคม	- แผนงานการศาสนา วัฒนธรรมและนันทนาการ	- สำนักปลัดฯ	องค์การ บริหาร ส่วน จังหวัด ลำพูน
๒	เมืองแห่งนวัตกรรม การเกษตร อุตสาหกรรมและ เศรษฐกิจสร้างสรรค์	บริการ ชุมชน และสังคม	- แผนงานสร้าง ความเข้มแข็งของชุมชน	- สำนักปลัดฯ	
			- แผนงานการเกษตร	- กองสาธารณสุข	
๓	เมืองแห่งคุณภาพ ชีวิต สุขภาวะ และสิ่งแวดล้อมที่ดี	บริหารทั่วไป	- แผนงานบริหารงาน ทั่วไป	- สำนักงานเลขานุการฯ - กองยุทธศาสตร์ฯ - กองคลัง - กองการเจ้าหน้าที่	
			- แผนงานการรักษา ความสงบภายใน	- สำนักปลัดฯ	
		บริการ ชุมชน และสังคม	- แผนงานการศึกษา	- กองการศึกษา	
			- แผนงานสาธารณสุข	- กองสาธารณสุข	
			- แผนงานสังคมสงเคราะห์	- สำนักปลัดฯ	
			- แผนงานเคหะและชุมชน	- กองสาธารณสุข	
			- แผนงานสร้าง ความเข้มแข็งของชุมชน	- กองสาธารณสุข	
		การเศรษฐกิจ	- แผนงานการศาสนา วัฒนธรรมและนันทนาการ	- กองการศึกษาฯ	
- แผนงานอุตสาหกรรม และการโยธา	- กองช่าง				
๔	เมืองแห่งภูมิปัญญา และการเรียนรู้ ตลอดชีวิต	บริการ ชุมชน และสังคม	- แผนงานการศึกษา	- กองการศึกษาฯ	
			- แผนงานการศาสนา วัฒนธรรมและนันทนาการ	- กองการศึกษาฯ	
รวม	๔ ยุทธศาสตร์	๓ ด้าน	๑๐ แผนงาน	๒ สำนัก ๖ กอง	

บัญชีสรุปโครงการพัฒนา
แผนพัฒนาท้องถิ่น (พ.ศ. ๒๕๖๖ - ๒๕๗๐)
องค์การบริหารส่วนจังหวัดลำพูน

ยุทธศาสตร์	ปี ๒๕๖๖		ปี ๒๕๖๗		ปี ๒๕๖๘		ปี ๒๕๖๙		ปี ๒๕๗๐		รวม ๕ ปี	
	จำนวนโครงการ	งบประมาณ (บาท)	จำนวนโครงการ	งบประมาณ (บาท)	จำนวนโครงการ	งบประมาณ (บาท)	จำนวนโครงการ	งบประมาณ (บาท)	จำนวนโครงการ	งบประมาณ (บาท)	จำนวนโครงการ	งบประมาณ (บาท)
๑. ยุทธศาสตร์เมืองแห่งวัฒนธรรมความหลากหลายและการท่องเที่ยวเชิงวัฒนธรรมในวิถีใหม่												
๑.๑ แผนงานการศาสนาวัฒนธรรมและนันทนาการ	๑	๓,๐๐๐,๐๐๐	๓	๕,๗๗๐,๐๐๐	๒	๓,๒๗๐,๐๐๐	๒	๓,๒๗๐,๐๐๐	๒	๓,๒๗๐,๐๐๐	๑๐	๑๘,๕๘๐,๐๐๐
รวม	๑	๓,๐๐๐,๐๐๐	๓	๕,๗๗๐,๐๐๐	๒	๓,๒๗๐,๐๐๐	๒	๓,๒๗๐,๐๐๐	๒	๓,๒๗๐,๐๐๐	๑๐	๑๘,๕๘๐,๐๐๐
๒. ยุทธศาสตร์เมืองแห่งนวัตกรรมการเกษตร อุตสาหกรรมและเศรษฐกิจสร้างสรรค์												
๒.๑ แผนงานสร้างความเข้มแข็งของชุมชน	๑๑	๑๐,๑๙๐,๐๐๐	๑๑	๑๐,๑๙๐,๐๐๐	๑๑	๑๐,๑๙๐,๐๐๐	๑๑	๑๐,๑๙๐,๐๐๐	๑๑	๑๐,๑๙๐,๐๐๐	๕๕	๕๐,๙๕๐,๐๐๐
๒.๒ แผนงานการเกษตร	๑	๓,๐๐๐,๐๐๐	๑	๓,๐๐๐,๐๐๐	๑	๓,๐๐๐,๐๐๐	๑	๓,๐๐๐,๐๐๐	๑	๓,๐๐๐,๐๐๐	๕	๑๕,๐๐๐,๐๐๐
รวม	๑๒	๑๓,๑๙๐,๐๐๐	๑๒	๑๓,๑๙๐,๐๐๐	๑๒	๑๓,๑๙๐,๐๐๐	๑๒	๑๓,๑๙๐,๐๐๐	๑๒	๑๓,๑๙๐,๐๐๐	๖๐	๖๕,๙๕๐,๐๐๐
๓. ยุทธศาสตร์เมืองแห่งคุณภาพชีวิต สุขภาวะ และสิ่งแวดล้อมที่ดี												
๓.๑ แผนงานบริหารงานทั่วไป	๑๐	๖,๗๒๐,๐๐๐	๑๐	๖,๗๒๐,๐๐๐	๑๐	๖,๗๒๐,๐๐๐	๑๐	๖,๗๒๐,๐๐๐	๑๐	๖,๗๒๐,๐๐๐	๕๐	๓๓,๖๐๐,๐๐๐
๓.๒ แผนงานรักษาความสงบภายใน	๑	๑,๐๐๐,๐๐๐	๑	๑,๐๐๐,๐๐๐	๑	๑,๐๐๐,๐๐๐	๑	๑,๐๐๐,๐๐๐	๑	๑,๐๐๐,๐๐๐	๕	๕,๐๐๐,๐๐๐
๓.๓ แผนงานการศึกษา	๒	๑,๕๐๐,๐๐๐	๒	๑,๕๐๐,๐๐๐	๒	๑,๕๐๐,๐๐๐	๒	๑,๕๐๐,๐๐๐	๒	๑,๕๐๐,๐๐๐	๑๐	๗,๕๐๐,๐๐๐
๓.๔ แผนงานสาธารณสุข	๕	๔,๒๐๐,๐๐๐	๕	๔,๒๐๐,๐๐๐	๕	๔,๒๐๐,๐๐๐	๕	๔,๒๐๐,๐๐๐	๕	๔,๒๐๐,๐๐๐	๒๕	๒๑,๐๐๐,๐๐๐
๓.๕ แผนงานสังคมสงเคราะห์	๒	๑,๕๐๐,๐๐๐	๒	๑,๕๐๐,๐๐๐	๒	๑,๕๐๐,๐๐๐	๒	๑,๕๐๐,๐๐๐	๒	๑,๕๐๐,๐๐๐	๑๐	๗,๕๐๐,๐๐๐
๓.๖ แผนงานเคหะและชุมชน	๑	๓๐๐,๐๐๐	๑	๓๐๐,๐๐๐	๑	๓๐๐,๐๐๐	๑	๓๐๐,๐๐๐	๑	๓๐๐,๐๐๐	๕	๑,๕๐๐,๐๐๐
๓.๗ แผนงานสร้างความเข้มแข็งของชุมชน	๒	๑,๒๒๑,๐๐๐	๒	๑,๒๒๑,๐๐๐	๒	๑,๒๒๑,๐๐๐	๒	๑,๒๒๑,๐๐๐	๒	๑,๒๒๑,๐๐๐	๑๐	๖,๑๐๕,๐๐๐
๓.๘ แผนงานการศาสนาวัฒนธรรมและนันทนาการ	๓	๔,๔๔๘,๖๒๔	๒	๓,๙๕๐,๐๐๐	๒	๓,๙๕๐,๐๐๐	๒	๓,๙๕๐,๐๐๐	๒	๓,๙๕๐,๐๐๐	๑๑	๒๐,๒๔๘,๖๒๔
๓.๙ แผนงานอุตสาหกรรมและการโยธา	๕๑	๑๑๕,๐๑๕,๒๗๐	๓๕	๙๑,๕๔๕,๑๘๔	๒๘	๖๔,๗๒๘,๙๐๐	๑๙	๔๒,๐๒๑,๑๖๐	๑๖	๔๓,๓๐๒,๐๐๐	๑๔๙	๓๕๖,๖๑๒,๕๑๔
๓.๑๐ แผนงานการเกษตร	๑	๑,๐๐๐,๐๐๐	๑	๑,๐๐๐,๐๐๐	๑	๑,๐๐๐,๐๐๐	๑	๑,๐๐๐,๐๐๐	๑	๑,๐๐๐,๐๐๐	๕	๕,๐๐๐,๐๐๐
รวม	๗๘	๑๓๖,๙๐๔,๘๙๔	๖๑	๑๑๒,๙๓๖,๑๘๔	๕๔	๘๖,๑๑๙,๙๐๐	๔๕	๖๓,๔๑๒,๑๖๐	๔๒	๖๔,๖๙๓,๐๐๐	๒๘๐	๔๖๔,๐๖๖,๑๓๘

บัญชีสรุปโครงการพัฒนา
แผนพัฒนาท้องถิ่น (พ.ศ. ๒๕๖๖ - ๒๕๗๐)
องค์การบริหารส่วนจังหวัดลำพูน

ยุทธศาสตร์	ปี ๒๕๖๖		ปี ๒๕๖๗		ปี ๒๕๖๘		ปี ๒๕๖๙		ปี ๒๕๗๐		รวม ๕ ปี	
	จำนวนโครงการ	งบประมาณ (บาท)	จำนวนโครงการ	งบประมาณ (บาท)	จำนวนโครงการ	งบประมาณ (บาท)	จำนวนโครงการ	งบประมาณ (บาท)	จำนวนโครงการ	งบประมาณ (บาท)	จำนวนโครงการ	งบประมาณ (บาท)
๔. ยุทธศาสตร์เมืองแห่งภูมิปัญญาและการเรียนรู้ตลอดชีวิต												
๔.๑ แผนงานการศึกษา	๒๑	๓๒,๒๕๐,๐๐๐	๒๑	๓๒,๒๕๐,๐๐๐	๒๑	๓๒,๒๕๐,๐๐๐	๒๑	๓๒,๒๕๐,๐๐๐	๒๑	๓๒,๒๕๐,๐๐๐	๑๐๕	๑๖๑,๒๕๐,๐๐๐
๔.๒ แผนงานการศาสนาวัฒนธรรม และนันทนาการ	๒๒	๑๖,๘๐๐,๐๐๐	๒๒	๑๖,๘๐๐,๐๐๐	๒๒	๑๖,๘๐๐,๐๐๐	๒๒	๑๖,๘๐๐,๐๐๐	๒๒	๑๖,๘๐๐,๐๐๐	๑๑๐	๘๔,๐๐๐,๐๐๐
รวม	๔๓	๔๙,๐๕๐,๐๐๐	๔๓	๔๙,๐๕๐,๐๐๐	๔๓	๔๙,๐๕๐,๐๐๐	๔๓	๔๙,๐๕๐,๐๐๐	๔๓	๔๙,๐๕๐,๐๐๐	๒๑๕	๒๔๕,๒๕๐,๐๐๐
รวมทั้งสิ้น	๑๓๔	๒๐๒,๑๔๔,๘๙๔	๑๑๙	๑๘๐,๙๔๖,๑๘๔	๑๑๑	๑๕๑,๖๒๙,๙๐๐	๑๐๒	๑๒๘,๙๒๒,๑๖๐	๙๙	๑๓๐,๒๐๓,๐๐๐	๕๖๕	๗๙๓,๘๔๖,๑๓๘

บัญชีโครงการพัฒนาท้องถิ่น

รายละเอียดโครงการพัฒนา
แผนพัฒนาท้องถิ่น (พ.ศ. ๒๕๖๖ - ๒๕๗๐)
องค์การบริหารส่วนจังหวัดลำพูน

ก. ยุทธศาสตร์จังหวัดที่ ๑ เมืองแห่งวัฒนธรรมอัตลักษณ์วิถีและการท่องเที่ยวเชิงสร้างสรรค์

ข. ยุทธศาสตร์การพัฒนาขององค์กรปกครองส่วนท้องถิ่นในเขตจังหวัดลำพูน ที่ ๑ ยุทธศาสตร์ เมืองแห่งวัฒนธรรมความหลากหลายและการท่องเที่ยวเชิงวัฒนธรรมในวิถีใหม่

๑. ยุทธศาสตร์ เมืองแห่งวัฒนธรรมความหลากหลายและการท่องเที่ยวเชิงวัฒนธรรมในวิถีใหม่

๑.๑ แผนงานการศาสนาวัฒนธรรมและนันทนาการ

ที่	โครงการ	วัตถุประสงค์	เป้าหมาย (ผลผลิตของ โครงการ)	งบประมาณ					ตัวชี้วัด (KPI)	ผลที่คาดว่าจะ ได้รับ	หน่วยงาน รับผิดชอบ หลัก
				๒๕๖๖ (บาท)	๒๕๖๗ (บาท)	๒๕๖๘ (บาท)	๒๕๖๙ (บาท)	๒๕๗๐ (บาท)			
๑	โครงการส่งเสริมและ พัฒนาการท่องเที่ยว จังหวัดลำพูน	เพื่อส่งเสริมและ พัฒนาการท่องเที่ยวของ จังหวัดลำพูนให้มี ประสิทธิภาพมากยิ่งขึ้น และประชาสัมพันธ์การ ท่องเที่ยวจังหวัดลำพูนให้ เป็นที่รู้จัก	นักท่องเที่ยวทั้งชาว ไทยและชาว ต่างประเทศ ประชาชนทั่วไป ผู้ประกอบการ บุคลากรด้านการ ท่องเที่ยว และ เจ้าหน้าที่ที่ เกี่ยวข้อง สนใจเข้า ร่วมกิจกรรม	๓,๐๐๐,๐๐๐	๓,๐๐๐,๐๐๐	๓,๐๐๐,๐๐๐	๓,๐๐๐,๐๐๐	๓,๐๐๐,๐๐๐	ร้อยละ ๑๐๐ ของการดำเนิน โครงการ/ กิจกรรม จำนวน ๕ กิจกรรม แล้ว เสร็จตามแผน	๑.การท่องเที่ยว ของจังหวัดลำพูน ได้รับการส่งเสริม และพัฒนาให้มี ประสิทธิภาพมาก ยิ่งขึ้นและได้ มาตรฐาน ๒.ประชาชนและ ชุมชนมีส่วนร่วม ในการพัฒนาการ ท่องเที่ยว ๓.มีการ ประชาสัมพันธ์ การท่องเที่ยวของ จังหวัดลำพูนให้ เป็นที่รู้จักอย่าง กว้างขวาง	สำนักปลัดฯ

๑. ยุทธศาสตร์ เมืองแห่งวัฒนธรรมความหลากหลายและการท่องเที่ยวเชิงวัฒนธรรมในวิถีใหม่

๑.๑ แผนงานการศาสนาวัฒนธรรมและนันทนาการ

ที่	โครงการ	วัตถุประสงค์	เป้าหมาย (ผลผลิตของ โครงการ)	งบประมาณ					ตัวชี้วัด (KPI)	ผลที่คาดว่าจะ ได้รับ	หน่วยงาน รับผิดชอบ หลัก
				๒๕๖๖ (บาท)	๒๕๖๗ (บาท)	๒๕๖๘ (บาท)	๒๕๖๙ (บาท)	๒๕๗๐ (บาท)			
๒	โครงการปรับปรุง ภูมิทัศน์แหล่งท่องเที่ยว สะพานขาวทาชมู	เพื่อให้มีสภาพภูมิทัศน์ที่ สวยงาม เหมาะแก่การ เป็นแหล่งท่องเที่ยว	ปรับปรุงภูมิทัศน์ โดยการปลูกต้นไม้ ดอกไม้ ทำทางเดิน และสะพาน การ ปลูกหญ้า ตามแบบ แปลนที่กำหนด	-	๒,๕๐๐,๐๐๐	-	-	-	มีภูมิทัศน์ที่ สวยงาม สบาย ตาเหมาะแก่ การเป็นแหล่ง ท่องเที่ยว	ประชาชนมี สถานที่ท่องเที่ยว ที่เหมาะสมแก่การ พักผ่อนเพิ่มมาก ขึ้น และยังเป็น การส่งเสริม การท่องเที่ยว จังหวัดลำพูน	สำนักปลัดฯ
๓	โครงการส่งเสริม การท่องเที่ยว เชิงวัฒนธรรม บ้านธิเมืองสามไถ	เพื่อส่งเสริมการท่องเที่ยว เชิงวัฒนธรรม อัตลักษณ์ ชนชาติพันธุ์ และสร้าง รายได้สู่ชุมชน	จัดกิจกรรมส่งเสริม การท่องเที่ยวด้าน ขนบธรรมเนียม ประเพณีและ วัฒนธรรม การจัด จำหน่ายสินค้า ผลิตภัณฑ์ชุมชน	-	๒๗๐,๐๐๐	๒๗๐,๐๐๐	๒๗๐,๐๐๐	๒๗๐,๐๐๐	ร้อยละ ๑๐๐ ของการดำเนิน โครงการ/ กิจกรรมแล้ว เสร็จตามแผน	วัฒนธรรม อัตลักษณ์ ชนชาติพันธุ์ได้รับ การสืบสานอย่าง ต่อเนื่องสู่ ชนรุ่นหลัง	สำนักปลัดฯ
รวม ๓ โครงการ				๓,๐๐๐,๐๐๐	๕,๗๗๐,๐๐๐	๓,๒๗๐,๐๐๐	๓,๒๗๐,๐๐๐	๓,๒๗๐,๐๐๐			

บัญชีโครงการพัฒนาท้องถิ่น

รายละเอียดโครงการพัฒนา
แผนพัฒนาท้องถิ่น (พ.ศ. ๒๕๖๖ - ๒๕๗๐)
องค์การบริหารส่วนจังหวัดลำพูน

ก. ยุทธศาสตร์จังหวัดที่ ๓ เมืองแห่งเกษตรสุขภาพ และเกษตรนวัตกรรมสร้างสรรค์, ๔ เมืองแห่งความมั่นคง มั่งคั่ง ยั่งยืน

ข. ยุทธศาสตร์การพัฒนาขององค์กรปกครองส่วนท้องถิ่นในเขตจังหวัดลำพูน ที่ ๒ ยุทธศาสตร์ เมืองแห่งนวัตกรรมเกษตร อุตสาหกรรมและเศรษฐกิจสร้างสรรค์

๒. ยุทธศาสตร์ เมืองแห่งนวัตกรรมเกษตร อุตสาหกรรมและเศรษฐกิจสร้างสรรค์

๒.๑ แผนงานสร้างความเข้มแข็งของชุมชน

ที่	โครงการ	วัตถุประสงค์	เป้าหมาย (ผลผลิตของ โครงการ)	งบประมาณ					ตัวชี้วัด (KPI)	ผลที่คาดว่าจะได้รับ	หน่วยงาน รับผิดชอบหลัก
				๒๕๖๖ (บาท)	๒๕๖๗ (บาท)	๒๕๖๘ (บาท)	๒๕๖๙ (บาท)	๒๕๗๐ (บาท)			
๑	โครงการส่งเสริมอาชีพเกษตรกรท้องถิ่นและพัฒนาคุณภาพชีวิตของจังหวัดลำพูน	เพื่อให้ประชาชนมีทักษะในการประกอบอาชีพสามารถนำไปประกอบอาชีพ สร้างรายได้ให้ตนเองได้ และสร้างโอกาสการมีงานทำเป็นการฝึกทักษะฝีมือ	ประชาชนในจังหวัดลำพูน เช่น กลุ่มเกษตรกร, ผู้ด้อยโอกาส, ผู้พิการ, นักเรียน นักศึกษาในพื้นที่	๓,๐๐๐,๐๐๐	๓,๐๐๐,๐๐๐	๓,๐๐๐,๐๐๐	๓,๐๐๐,๐๐๐	๓,๐๐๐,๐๐๐	ผู้เข้ารับการฝึกอบรมมีความรู้และทักษะการประกอบอาชีพร้อยละ ๑๐๐	ผู้เข้ารับการฝึกอบรมมีความรู้และทักษะในการประกอบอาชีพเกษตรกรรมและลดปัญหาสังคมในพื้นที่จากปัญหาที่อาจเกิดขึ้นจากการว่างงาน	สำนักปลัดฯ

๒. ยุทธศาสตร์ เมืองแห่งนวัตกรรมการเกษตร อุตสาหกรรมและเศรษฐกิจสร้างสรรค์

๒.๑ แผนงานสร้างความเข้มแข็งของชุมชน

ที่	โครงการ	วัตถุประสงค์	เป้าหมาย (ผลผลิตของ โครงการ)	งบประมาณ					ตัวชี้วัด (KPI)	ผลที่คาดว่าจะได้รับ	หน่วยงาน รับผิดชอบหลัก
				๒๕๖๖ (บาท)	๒๕๖๗ (บาท)	๒๕๖๘ (บาท)	๒๕๖๙ (บาท)	๒๕๗๐ (บาท)			
๒	โครงการส่งเสริมพัฒนา ยกระดับผลิตภัณฑ์สินค้า จากภูมิปัญญาท้องถิ่น และตรวจสอบมาตรฐาน คุณภาพสินค้าสิ่งบ่งชี้ทาง ภูมิศาสตร์ (GI) ของ องค์การบริหารส่วน จังหวัดลำพูน	เพื่อพัฒนาคุณภาพ ผลิตภัณฑ์ท้องถิ่นสู่การ สร้างโอกาสทางการตลาด ทั้งในและต่างประเทศ รวมทั้งเป็นการส่งเสริม การขึ้นทะเบียนสิ่งบ่งชี้ ทางภูมิศาสตร์ (GI) ของ สินค้าจากภูมิปัญญา ท้องถิ่นในจังหวัดลำพูน	ผู้ประกอบการสินค้า สิ่งบ่งชี้ทาง ภูมิศาสตร์ (GI) และประชาชนทั่วไป เข้าร่วมกิจกรรม ส่งเสริมพัฒนา คุณภาพผลิตภัณฑ์ ท้องถิ่น	๓,๐๐๐,๐๐๐	๓,๐๐๐,๐๐๐	๓,๐๐๐,๐๐๐	๓,๐๐๐,๐๐๐	๓,๐๐๐,๐๐๐	การเผยแพร่ ประชาสัมพันธ์ สินค้าสิ่งบ่งชี้ ทางภูมิศาสตร์ (GI) ของ ลำพูนและ จัดทำสื่อ ประชาสัมพันธ์ ให้เป็นที่รู้จัก อย่าง กว้างขวางทั้ง ในประเทศ และ ต่างประเทศ จำนวนอย่าง น้อย ๑ ครั้ง/ปี	๑.เพิ่มมูลค่า สินค้าผลิตภัณฑ์ ชุมชนให้มี คุณภาพและการ ยกระดับการ พัฒนาผลิตภัณฑ์ สินค้าชุมชน (OTOP) วิสาหกิจ ชุมชน(SME) โดย เน้นภูมิปัญญา ท้องถิ่นสินค้า ผลิตภัณฑ์ ๒.สินค้า ผลิตภัณฑ์ท้องถิ่น ใน ลำพูนได้รับ การขึ้นทะเบียน สิ่งบ่งชี้ทาง ภูมิศาสตร์(GI)	สำนักปลัดฯ

๒. ยุทธศาสตร์ เมืองแห่งนวัตกรรมการเกษตร อุตสาหกรรมและเศรษฐกิจสร้างสรรค์

๒.๑ แผนงานสร้างความเข้มแข็งของชุมชน

ที่	โครงการ	วัตถุประสงค์	เป้าหมาย (ผลผลิตของ โครงการ)	งบประมาณ					ตัวชี้วัด (KPI)	ผลที่คาดว่าจะ ได้รับ	หน่วยงาน รับผิดชอบ หลัก
				๒๕๖๖ (บาท)	๒๕๖๗ (บาท)	๒๕๖๘ (บาท)	๒๕๖๙ (บาท)	๒๕๗๐ (บาท)			
๓	โครงการพัฒนาศักยภาพ และเสริมสร้างความ เข้มแข็งกลุ่มสตรีจังหวัด ลำพูน	เพื่อพัฒนาศักยภาพกลุ่ม พัฒนาสตรี กลุ่มสตรีแม่บ้าน กลุ่มอาชีพ ผู้นำชุมชน และผู้เกี่ยวข้องในจังหวัด ลำพูน	กลุ่มสตรีแม่บ้าน กลุ่มแม่บ้าน เกษตรกร กลุ่มอาชีพ ผู้นำ ชุมชนและผู้ที่เกี่ยวข้อง ในจังหวัด ลำพูนให้ความ สนใจและเข้าร่วม โครงการ	๒,๐๐๐,๐๐๐	๒,๐๐๐,๐๐๐	๒,๐๐๐,๐๐๐	๒,๐๐๐,๐๐๐	๒,๐๐๐,๐๐๐	กลุ่มเป้าหมาย ให้ความสนใจ และเข้าร่วม โครงการ ไม่น้อยกว่า ๑๐๐ คน	๑.พัฒนาศักยภาพ กลุ่มสตรีแม่บ้าน กลุ่มแม่บ้าน เกษตรกร กลุ่มอาชีพ ผู้นำ ชุมชนและผู้ที่เกี่ยวข้อง ใน จ.ลำพูนให้มีความ เข้มแข็ง ๒.พัฒนาบทบาท สตรีและแก้ไข ปัญหาสตรีของ องค์กรต่าง ๆ การสร้างภาวะ ผู้นำ การพัฒนา องค์ความรู้ คุณภาพชีวิต รวมทั้งเสริมสร้าง ความเข้มแข็ง ทางด้านเศรษฐกิจ	สำนักปลัดฯ

๒. ยุทธศาสตร์ เมืองแห่งนวัตกรรมการเกษตร อุตสาหกรรมและเศรษฐกิจสร้างสรรค์

๒.๑ แผนงานสร้างความเข้มแข็งของชุมชน

ที่	โครงการ	วัตถุประสงค์	เป้าหมาย (ผลผลิตของ โครงการ)	งบประมาณ					ตัวชี้วัด (KPI)	ผลที่คาดว่าจะ ได้รับ	หน่วยงาน รับผิดชอบ หลัก
				๒๕๖๖ (บาท)	๒๕๖๗ (บาท)	๒๕๖๘ (บาท)	๒๕๖๙ (บาท)	๒๕๗๐ (บาท)			
เงินอุดหนุนองค์กรปกครองส่วนท้องถิ่น											
๔	อุดหนุนเทศบาลตำบลศรีบัวบาน ตามโครงการจัดงานมหกรรมเฟอร์นิเจอร์บ้านม้าแพร์ของดีจังหวัดลำพูน	เพื่อส่งเสริมและเผยแพร่ผลิตภัณฑ์ จ.ลำพูน ให้แพร่หลาย	จำนวน ๑ ครั้ง/ปี	๒๔๐,๐๐๐	๒๔๐,๐๐๐	๒๔๐,๐๐๐	๒๔๐,๐๐๐	๒๔๐,๐๐๐	คนในชุมชนมีรายได้เพิ่มขึ้น	ผลิตภัณฑ์ของจ.ลำพูน ได้รับการส่งเสริม และเผยแพร่	สำนักปลัดฯ
๕	อุดหนุนเทศบาลตำบลทาทุ่งหลวง ตามโครงการจัดงานต้นกำเนิดไม้แกะสลักของดีอำเภอแม่ทา	เพื่อส่งเสริมผลิตภัณฑ์ OTOP และของดี อำเภอแม่ทา ให้เป็นที่รู้จักและสร้างรายได้ให้แก่คนในชุมชน	จำนวน ๑ ครั้ง/ปี	๔๐๐,๐๐๐	๔๐๐,๐๐๐	๔๐๐,๐๐๐	๔๐๐,๐๐๐	๔๐๐,๐๐๐	มีการส่งเสริมผลิตภัณฑ์ OTOP และของดี อำเภอแม่ทา	ไม้แกะสลักของดีอำเภอแม่ทา เป็นที่รู้จักแพร่หลาย สามารถสร้างรายได้เพิ่มขึ้น	สำนักปลัดฯ
๖	อุดหนุนเทศบาลตำบลเวียงยอง ตามโครงการจัดงานเทศกาลผ้าทอและของดีตำบลเวียงยอง	เพื่อส่งเสริมและเผยแพร่ผลิตภัณฑ์ จ.ลำพูน ให้แพร่หลาย	จำนวน ๑ ครั้ง/ปี	๑๖๐,๐๐๐	๑๖๐,๐๐๐	๑๖๐,๐๐๐	๑๖๐,๐๐๐	๑๖๐,๐๐๐	คนในชุมชนมีรายได้เพิ่มขึ้น	ผลิตภัณฑ์ของจ.ลำพูน ได้รับการส่งเสริม และเผยแพร่	สำนักปลัดฯ
๗	อุดหนุนเทศบาลตำบลป่าไผ่ ตามโครงการส่งเสริมผลผลิตมะม่วงมหาชนกโดยการมีส่วนร่วมของคนในชุมชน	เพื่อส่งเสริมผลผลิตมะม่วงมหาชนกโดยการมีส่วนร่วมของคนในชุมชน	จำนวน ๑ ครั้ง/ปี	๑๖๐,๐๐๐	๑๖๐,๐๐๐	๑๖๐,๐๐๐	๑๖๐,๐๐๐	๑๖๐,๐๐๐	มีการส่งเสริมผลิตภัณฑ์ จากมะม่วงมหาชนก	มะม่วงมหาชนก ได้รับการส่งเสริม มีมูลค่าเพิ่มขึ้น	สำนักปลัดฯ

๒. ยุทธศาสตร์ เมืองแห่งนวัตกรรมการเกษตร อุตสาหกรรมและเศรษฐกิจสร้างสรรค์

๒.๑ แผนงานสร้างความเข้มแข็งของชุมชน

ที่	โครงการ	วัตถุประสงค์	เป้าหมาย (ผลผลิตของ โครงการ)	งบประมาณ					ตัวชี้วัด (KPI)	ผลที่คาดว่าจะ ได้รับ	หน่วยงาน รับผิดชอบ หลัก
				๒๕๖๖ (บาท)	๒๕๖๗ (บาท)	๒๕๖๘ (บาท)	๒๕๖๙ (บาท)	๒๕๗๐ (บาท)			
๘	อุดหนุนเทศบาลตำบลแม่แรง ตามโครงการบาติกงามพร้อม มัดย้อมงามตา งานผ้ากองงาม	เพื่อให้หัตถกรรมผ้าบาติกผ้ามัดย้อม บ้านกองงาม เป็นแหล่งผลิตและจำหน่ายที่นิยมและรู้จักแพร่หลาย สร้างรายได้มากยิ่งขึ้น	จำนวน ๑ ครั้ง/ปี	๑๑๐,๐๐๐	๑๑๐,๐๐๐	๑๑๐,๐๐๐	๑๑๐,๐๐๐	๑๑๐,๐๐๐	คนในชุมชนมีรายได้เพิ่มขึ้น	ประชาชนมีส่วนร่วมสืบสานและอนุรักษ์หัตถกรรมผ้าบาติกของชุมชน	สำนักปลัดฯ
๙	อุดหนุนเทศบาลตำบลแม่แรง ตามโครงการจัดงานแตงสี อวดลายผ้าฝ้ายดอนหลวง	เพื่อให้หัตถกรรมผ้าฝ้ายบ้านดอนหลวง เป็นแหล่งผลิตและจำหน่ายผ้าฝ้ายพื้นเมืองที่นิยมและรู้จักแพร่หลาย สร้างรายได้มากยิ่งขึ้น	จำนวน ๑ ครั้ง/ปี	๖๐๐,๐๐๐	๖๐๐,๐๐๐	๖๐๐,๐๐๐	๖๐๐,๐๐๐	๖๐๐,๐๐๐	คนในชุมชนมีรายได้เพิ่มขึ้น	ประชาชนมีส่วนร่วมสืบสานและอนุรักษ์หัตถกรรม ผ้าฝ้ายของชุมชน	สำนักปลัดฯ
๑๐	อุดหนุนเทศบาลตำบลแม่แรง ตามโครงการสืบสานตำนานผ้าฝ้ายงามหนองเงือก	เพื่อให้หัตถกรรมผ้าฝ้ายบ้านหนองเงือกเป็นแหล่งผลิตและจำหน่ายผ้าฝ้ายพื้นเมืองที่นิยมและรู้จักแพร่หลาย สร้างรายได้มากยิ่งขึ้น	จำนวน ๑ ครั้ง/ปี	๒๒๐,๐๐๐	๒๒๐,๐๐๐	๒๒๐,๐๐๐	๒๒๐,๐๐๐	๒๒๐,๐๐๐	คนในชุมชนมีรายได้เพิ่มขึ้น	ประชาชนมีส่วนร่วมสืบสานและอนุรักษ์หัตถกรรม ผ้าฝ้ายของชุมชน	สำนักปลัดฯ
๑๑	อุดหนุนองค์การบริหารส่วนตำบลน้ำดิบ ตามโครงการวิถีชีวิตคนตำบลน้ำดิบกับไก่เหล้าปาก้อย	เพื่อสืบสานอนุรักษ์ไก่พันธุ์พื้นเมืองโดยการมีส่วนร่วมของคนในชุมชน	จำนวน ๑ ครั้ง/ปี	๓๐๐,๐๐๐	๓๐๐,๐๐๐	๓๐๐,๐๐๐	๓๐๐,๐๐๐	๓๐๐,๐๐๐	ความพึงพอใจของผู้เข้าร่วมกิจกรรมไม่น้อยกว่าร้อยละ ๘๐	ไก่พันธุ์พื้นเมืองได้รับการอนุรักษ์สืบสานโดยคนในชุมชน	สำนักปลัดฯ
รวม ๑๑ โครงการ				๑๐,๑๙๐,๐๐๐	๑๐,๑๙๐,๐๐๐	๑๐,๑๙๐,๐๐๐	๑๐,๑๙๐,๐๐๐	๑๐,๑๙๐,๐๐๐			

บัญชีโครงการพัฒนาท้องถิ่น

รายละเอียดโครงการพัฒนา
แผนพัฒนาท้องถิ่น (พ.ศ. ๒๕๖๖ - ๒๕๗๐)
องค์การบริหารส่วนจังหวัดลำพูน

ก. ยุทธศาสตร์จังหวัดที่ ๓ เมืองแห่งเกษตรสุขภาพ และเกษตรนวัตกรรมสร้างสรรค์, ๔ เมืองแห่งความมั่นคง มั่งคั่ง ยั่งยืน

ข. ยุทธศาสตร์การพัฒนาขององค์กรปกครองส่วนท้องถิ่นในเขตจังหวัดลำพูน ที่ ๒ ยุทธศาสตร์ เมืองแห่งนวัตกรรมเกษตร อุตสาหกรรมและเศรษฐกิจสร้างสรรค์

๒. ยุทธศาสตร์ เมืองแห่งนวัตกรรมเกษตร อุตสาหกรรมและเศรษฐกิจสร้างสรรค์

๒.๒ แผนงานการเกษตร

ที่	โครงการ	วัตถุประสงค์	เป้าหมาย (ผลผลิตของ โครงการ)	งบประมาณ					ตัวชี้วัด (KPI)	ผลที่คาดว่าจะได้รับ	หน่วยงาน รับผิดชอบ หลัก
				๒๕๖๖ (บาท)	๒๕๖๗ (บาท)	๒๕๖๘ (บาท)	๒๕๖๙ (บาท)	๒๕๗๐ (บาท)			
๑	โครงการส่งเสริมพันธุ์ สัตว์น้ำจืดเพื่อประชาชน จังหวัดลำพูน	เพื่อฟื้นฟูทรัพยากรสัตว์ น้ำจืด และมีแหล่งอาหาร เพิ่มขึ้น สามารถประกอบ อาชีพสร้างรายได้ใน ครัวเรือน	ประชาชนมีแหล่ง อาหารเพิ่มขึ้น และ มีรายได้เพิ่มมากขึ้น	๓,๐๐๐,๐๐๐	๓,๐๐๐,๐๐๐	๓,๐๐๐,๐๐๐	๓,๐๐๐,๐๐๐	๓,๐๐๐,๐๐๐	มีจำนวนสัตว์ น้ำจืดเพิ่มมาก ขึ้น ร้อยละ ๓๐ และประชาชน มีคุณภาพชีวิต ดีขึ้น	ประชาชนมีแหล่ง อาหารเพิ่มขึ้น และมีรายได้เพิ่ม มากขึ้น	กอง สาธารณสุข
รวม ๑ โครงการ				๓,๐๐๐,๐๐๐	๓,๐๐๐,๐๐๐	๓,๐๐๐,๐๐๐	๓,๐๐๐,๐๐๐	๓,๐๐๐,๐๐๐			

บัญชีโครงการพัฒนาท้องถิ่น

รายละเอียดโครงการพัฒนา
แผนพัฒนาท้องถิ่น (พ.ศ. ๒๕๖๖ - ๒๕๗๐)
องค์การบริหารส่วนจังหวัดลำพูน

ก. ยุทธศาสตร์จังหวัดที่ ๔ เมืองแห่งความมั่นคง มั่งคั่ง ยั่งยืน

ข. ยุทธศาสตร์การพัฒนาขององค์กรปกครองส่วนท้องถิ่นในเขตจังหวัดลำพูน ที่ ๓ เมืองแห่งคุณภาพชีวิต สุขภาวะ และสิ่งแวดล้อมที่ดี

๓. ยุทธศาสตร์ เมืองแห่งคุณภาพชีวิต สุขภาวะ และสิ่งแวดล้อมที่ดี

๓.๑ แผนงานบริหารงานทั่วไป

ที่	โครงการ	วัตถุประสงค์	เป้าหมาย (ผลผลิตของ โครงการ)	งบประมาณ					ตัวชี้วัด (KPI)	ผลที่คาดว่าจะ ได้รับ	หน่วยงาน รับผิดชอบ หลัก
				๒๕๖๖ (บาท)	๒๕๖๗ (บาท)	๒๕๖๘ (บาท)	๒๕๖๙ (บาท)	๒๕๗๐ (บาท)			
๑	โครงการติดตาม ประเมินผลและ ตรวจสอบการปฏิบัติ ราชการ การจัดทำบริการ สาธารณะเพื่อประชาชน ของคณะผู้บริหาร สมาชิกสภาองค์การ บริหารส่วนจังหวัด หัวหน้าส่วนราชการ และ บุคลากรที่เกี่ยวข้อง ของ องค์การบริหารส่วน จังหวัดลำพูน	เพื่อควบคุมและกำกับการ ปฏิบัติงานในการจัดทำ บริการสาธารณะให้บรรลุ เป้าหมายที่กำหนดไว้	โครงการ แผนงาน กิจกรรมของ องค์การบริหารส่วน จังหวัดลำพูน ด้รับ การติดตาม ประเมินผล	๑๒๐,๐๐๐	๑๒๐,๐๐๐	๑๒๐,๐๐๐	๑๒๐,๐๐๐	๑๒๐,๐๐๐	จำนวน โครงการ แผนงาน กิจกรรมของ องค์การบริหาร ส่วนจังหวัด ลำพูน ที่ได้รับ การติดตาม ประเมินผล	โครงการ แผนงาน กิจกรรมมี ประสิทธิผลตาม เป้าหมาย	สำนักงาน เลขานุการฯ

๓. ยุทธศาสตร์ เมืองแห่งคุณภาพชีวิต สุขภาวะ และสิ่งแวดล้อมที่ดี

๓.๑ แผนงานบริหารงานทั่วไป

ที่	โครงการ	วัตถุประสงค์	เป้าหมาย (ผลผลิตของ โครงการ)	งบประมาณ					ตัวชี้วัด (KPI)	ผลที่คาดว่าจะ ได้รับ	หน่วยงาน รับผิดชอบ หลัก
				๒๕๖๖ (บาท)	๒๕๖๗ (บาท)	๒๕๖๘ (บาท)	๒๕๖๙ (บาท)	๒๕๗๐ (บาท)			
๒	โครงการฝึกอบรมสัมมนา ทัศนศึกษาดูงานของคณะ ผู้บริหาร สมาชิกสภา องค์การบริหารส่วน จังหวัด ข้าราชการและ พนักงานจ้างขององค์การ บริหารส่วนจังหวัดลำพูน	เพื่อให้ผู้เข้าร่วมอบรมได้ พัฒนาตนเอง เปิดรับ ความคิดใหม่เพื่อปรับตัว ให้เข้ากับบริบทที่ เปลี่ยนไป ให้สามารถ ตอบสนองปัญหาความ ต้องการของประชาชนได้ อย่างมีประสิทธิภาพ และ เกิดการแลกเปลี่ยนเรียนรู้ กับหน่วยงานอื่น	ผู้เข้ารับการ ฝึกอบรม ได้เข้า ร่วมกิจกรรมตามที่ กำหนดไว้	๒,๐๐๐,๐๐๐	๒,๐๐๐,๐๐๐	๒,๐๐๐,๐๐๐	๒,๐๐๐,๐๐๐	๒,๐๐๐,๐๐๐	จำนวนผู้เข้ารับ การฝึกอบรม และศึกษาดูงาน ร้อยละ ๑๐๐	ผู้เข้าร่วมอบรมได้ พัฒนาตนเอง สามารถ ตอบสนองปัญหา ความต้องการ ของประชาชนได้ อย่างมี ประสิทธิภาพ	สำนักงาน เลขานุการฯ
๓	โครงการรับฟังความ คิดเห็นและความพึงพอใจ ของประชาชน เพื่อ พัฒนาการจัดบริการ สาธารณะ	เพื่อสร้างการรับรู้ ความ เข้าใจ และความเชื่อมั่น ต่อการจัดบริการ สาธารณะตามภารกิจ หน้าที่ขององค์การบริหาร ส่วนจังหวัดลำพูน	ผู้เข้าร่วมโครงการได้ เข้าร่วมกิจกรรม ตามที่กำหนดไว้	๓๐๐,๐๐๐	๓๐๐,๐๐๐	๓๐๐,๐๐๐	๓๐๐,๐๐๐	๓๐๐,๐๐๐	จำนวน ผู้เข้าร่วม โครงการ ร้อยละ ๘๐	ปัญหาและความ ต้องการของ ประชาชนได้รับ การตอบสนอง อย่างแท้จริง	สำนักงาน เลขานุการฯ
๔	โครงการส่งเสริมการ พัฒนาท้องถิ่นร่วมกับ เครือข่ายผู้นำท้องที่และ หน่วยงานที่เกี่ยวข้อง	เพื่อสร้างความร่วมมือ และแลกเปลี่ยนข้อมูล ข่าวสาร ระหว่างองค์กร บริหารส่วนจังหวัดลำพูน กับผู้นำในท้องที่	ผู้เข้าร่วมโครงการได้ เข้าร่วมกิจกรรม ตามที่กำหนดไว้	๑๐๐,๐๐๐	๑๐๐,๐๐๐	๑๐๐,๐๐๐	๑๐๐,๐๐๐	๑๐๐,๐๐๐	จำนวน ผู้เข้าร่วม โครงการ ร้อยละ ๘๐	ผู้เข้าร่วมโครงการ มีความเข้าใจใน ภารกิจ และเข้า ร่วมเป็นเครือข่าย การพัฒนาท้องถิ่น	สำนักงาน เลขานุการฯ

๓. ยุทธศาสตร์ เมืองแห่งคุณภาพชีวิต สุขภาวะ และสิ่งแวดล้อมที่ดี

๓.๑ แผนงานบริหารงานทั่วไป

ที่	โครงการ	วัตถุประสงค์	เป้าหมาย (ผลผลิตของ โครงการ)	งบประมาณ					ตัวชี้วัด (KPI)	ผลที่คาดว่าจะ ได้รับ	หน่วยงาน รับผิดชอบ หลัก
				๒๕๖๖ (บาท)	๒๕๖๗ (บาท)	๒๕๖๘ (บาท)	๒๕๖๙ (บาท)	๒๕๗๐ (บาท)			
๕	โครงการส่งเสริม การมีส่วนร่วมในการ พัฒนาท้องถิ่น	เพื่อให้หน่วยงานทั้งภาครัฐ ภาคเอกชน และ ประชาชนมีส่วนร่วมใน การพัฒนาท้องถิ่น	ผู้เข้าร่วมโครงการได้ เข้าร่วมกิจกรรมไม่ น้อยกว่า ๑ กิจกรรม/ปี	๕๐๐,๐๐๐	๕๐๐,๐๐๐	๕๐๐,๐๐๐	๕๐๐,๐๐๐	๕๐๐,๐๐๐	จำนวน ผู้เข้าร่วม โครงการ ร้อยละ ๘๐	หน่วยงานทั้ง ภาครัฐ ภาคเอกชน และ ประชาชนมีส่วน ร่วมในการพัฒนา ท้องถิ่น	สำนักงาน เลขานุการฯ
๖	โครงการฝึกอบรมเพื่อ เสริมสร้างอุดมการณ์ ประชาธิปไตยอันมี พระมหากษัตริย์ทรงเป็น ประมุขโดยองค์การ บริหารส่วนจังหวัดลำพูน	ประชาชนเกิดอุดมการณ์ และมีส่วนร่วมในการ ส่งเสริมประชาธิปไตย	ผู้เข้ารับการ ฝึกอบรม ได้เข้า ร่วมกิจกรรม ไม่น้อยกว่า ๑ กิจกรรม/ปี	๓๐๐,๐๐๐	๓๐๐,๐๐๐	๓๐๐,๐๐๐	๓๐๐,๐๐๐	๓๐๐,๐๐๐	จำนวนผู้เข้า รับการฝึกอบรม ไม่น้อยกว่า ร้อยละ ๙๐	ผู้เข้ารับการ ฝึกอบรม สามารถนำ ความรู้ที่ได้รับมา ปรับใช้ในการ พัฒนาท้องถิ่น	สำนักงาน เลขานุการฯ
๗	โครงการประชุมประชาคม และประสานแผนพัฒนา ท้องถิ่น	เพื่อรวบรวมข้อมูลและ ปัญหา ความต้องการของ ประชาชนในจังหวัดลำพูน สำหรับเป็นข้อมูลในการ จัดทำแผนพัฒนาท้องถิ่นฯ	โครงการของ อปท. ทั้ง ๘ อำเภอที่ บรรจุในแผนพัฒนา ท้องถิ่นฯ สามารถ นำไปจัดทำ งบประมาณได้	๓๐๐,๐๐๐	๓๐๐,๐๐๐	๓๐๐,๐๐๐	๓๐๐,๐๐๐	๓๐๐,๐๐๐	จำนวน โครงการที่ บรรจุใน แผนพัฒนา ท้องถิ่นฯ สามารถนำไป จัดทำ งบประมาณ ไม่น้อยกว่า ร้อยละ ๘๐	การจัดทำแผน สามารถนำไปสู่ การปฏิบัติและ แก้ไขปัญหาได้ ตรงตามความ ต้องการของ ประชาชนในพื้นที่	กอง ยุทธศาสตร์ฯ

๓. ยุทธศาสตร์ เมืองแห่งคุณภาพชีวิต สุขภาวะ และสิ่งแวดล้อมที่ดี

๓.๑ แผนงานบริหารงานทั่วไป

ที่	โครงการ	วัตถุประสงค์	เป้าหมาย (ผลผลิตของ โครงการ)	งบประมาณ					ตัวชี้วัด (KPI)	ผลที่คาดว่าจะ ได้รับ	หน่วยงาน รับผิดชอบ หลัก
				๒๕๖๖ (บาท)	๒๕๖๗ (บาท)	๒๕๖๘ (บาท)	๒๕๖๙ (บาท)	๒๕๗๐ (บาท)			
๘	โครงการสัมมนาเชิงปฏิบัติกรการจัดทำแผนพัฒนาท้องถิ่นและการจัดทำงบประมาณ	เพื่อเพิ่มประสิทธิภาพด้านการจัดทำแผนพัฒนาฯ และด้านงบประมาณ ให้แก่คณะผู้บริหาร สมาชิกสภาฯ และเจ้าหน้าที่ขององค์การบริหารส่วนจังหวัดลำพูน รวมถึงหน่วยงานที่เกี่ยวข้อง	ผู้เข้าร่วมสัมมนา มีความรู้ความเข้าใจ ในการจัดทำแผนพัฒนาฯ สามารถนำความรู้ไปปฏิบัติงานได้	๕๐๐,๐๐๐	๕๐๐,๐๐๐	๕๐๐,๐๐๐	๕๐๐,๐๐๐	๕๐๐,๐๐๐	จำนวนผู้เข้าร่วมสัมมนา ร้อยละ ๘๐ มีความรู้ความเข้าใจในการจัดทำแผนพัฒนาฯ สามารถนำความรู้ไปปฏิบัติงานได้อย่างมีประสิทธิภาพ	กองยุทธศาสตร์ฯ	
๙	โครงการเพิ่มประสิทธิภาพการจัดเก็บรายได้ขององค์การบริหารส่วนจังหวัดลำพูน สำหรับผู้ประกอบการน้ำมัน/ก๊าซ และโรงแรม	เพื่อให้ผู้เข้ารับการอบรม มีความรู้ ความเข้าใจ ขั้นตอนในการยื่นแบบ และชำระภาษีผ่านระบบออนไลน์ ทำให้การจัดเก็บรายได้มีประสิทธิภาพยิ่งขึ้น	ผู้เข้ารับการอบรม สามารถยื่นแบบชำระภาษีผ่านระบบออนไลน์ได้ตามขั้นตอนไม่น้อยกว่า ร้อยละ ๘๐	๑๐๐,๐๐๐	๑๐๐,๐๐๐	๑๐๐,๐๐๐	๑๐๐,๐๐๐	๑๐๐,๐๐๐	อบจ.ลำพูนมีรายได้เพิ่มขึ้น	กองคลัง	

๓. ยุทธศาสตร์ เมืองแห่งคุณภาพชีวิต สุขภาวะ และสิ่งแวดล้อมที่ดี

๓.๑ แผนงานบริหารงานทั่วไป

ที่	โครงการ	วัตถุประสงค์	เป้าหมาย (ผลผลิตของ โครงการ)	งบประมาณ					ตัวชี้วัด (KPI)	ผลที่คาดว่าจะ ได้รับ	หน่วยงาน รับผิดชอบ หลัก
				๒๕๖๖ (บาท)	๒๕๖๗ (บาท)	๒๕๖๘ (บาท)	๒๕๖๙ (บาท)	๒๕๗๐ (บาท)			
๑๐	โครงการฝึกอบรม สัมมนา ศึกษาดูงานและพัฒนา บุคลากรขององค์การ บริหารส่วนจังหวัดลำพูน	เพื่อพัฒนาความรู้ในการ ปฏิบัติราชการของ บุคลากรสังกัดองค์การ บริหารส่วนจังหวัดลำพูน	บุคลากรสังกัด องค์การบริหารส่วน จังหวัดลำพูน สามารถนำความรู้ที่ ได้ไปปฏิบัติงานได้ อย่างมีประสิทธิภาพ	๒,๕๐๐,๐๐๐	๒,๕๐๐,๐๐๐	๒,๕๐๐,๐๐๐	๒,๕๐๐,๐๐๐	๒,๕๐๐,๐๐๐	บุคลากรสังกัด องค์การบริหาร ส่วนจังหวัด ลำพูนได้รับ การอบรม สามารถนำ ความรู้ที่ได้ไป ปฏิบัติงานได้ อย่างมี ประสิทธิภาพ	บุคลากรสังกัด องค์การบริหาร ส่วนจังหวัดลำพูน ได้รับการพัฒนา ความรู้ ความสามารถใน การปฏิบัติราชการ	กองการ เจ้าหน้าที่
รวม ๑๐ โครงการ				๖,๗๒๐,๐๐๐	๖,๗๒๐,๐๐๐	๖,๗๒๐,๐๐๐	๖,๗๒๐,๐๐๐	๖,๗๒๐,๐๐๐			

บัญชีโครงการพัฒนาท้องถิ่น

รายละเอียดโครงการพัฒนา
แผนพัฒนาท้องถิ่น (พ.ศ. ๒๕๖๖ - ๒๕๗๐)
องค์การบริหารส่วนจังหวัดลำพูน

ก. ยุทธศาสตร์จังหวัดที่ ๔ เมืองแห่งความมั่นคง มั่งคั่ง ยั่งยืน

ข. ยุทธศาสตร์การพัฒนาขององค์กรปกครองส่วนท้องถิ่นในเขตจังหวัดลำพูน ที่ ๓ เมืองแห่งคุณภาพชีวิต สุขภาวะ และสิ่งแวดล้อมที่ดี

๓. ยุทธศาสตร์ เมืองแห่งคุณภาพชีวิต สุขภาวะ และสิ่งแวดล้อมที่ดี

๓.๒ แผนงานการรักษาความสงบภายใน

ที่	โครงการ	วัตถุประสงค์	เป้าหมาย (ผลผลิตของ โครงการ)	งบประมาณ					ตัวชี้วัด (KPI)	ผลที่คาดว่าจะ ได้รับ	หน่วยงาน รับผิดชอบ หลัก
				๒๕๖๖ (บาท)	๒๕๖๗ (บาท)	๒๕๖๘ (บาท)	๒๕๖๙ (บาท)	๒๕๗๐ (บาท)			
๑	โครงการพัฒนาศักยภาพ อาสาสมัครป้องกันภัย ฝ่ายพลเรือน	เพื่อเพิ่มศักยภาพแก่ อาสาสมัครป้องกันภัย ฝ่ายพลเรือน ให้มี ประสิทธิภาพ และเป็นการ เตรียมความพร้อมรับมือ การเผชิญเหตุสาธารณภัย และภัยพิบัติต่าง ๆ	มีจำนวน อาสาสมัครป้องกัน ภัยฝ่ายพลเรือน เพิ่มมากขึ้น ทำให้ ชุมชนมีความเข้มแข็ง	๑,๐๐๐,๐๐๐	๑,๐๐๐,๐๐๐	๑,๐๐๐,๐๐๐	๑,๐๐๐,๐๐๐	๑,๐๐๐,๐๐๐	จังหวัดลำพูน มีอาสาสมัคร สำหรับ ช่วยเหลือทาง ราชการด้าน การช่วยเหลือ ประชาชนที่ ประสบเหตุ สาธารณภัย เพิ่มขึ้น	ประชาชนมีส่วนร่วม ในการ ป้องกันบรรเทา สาธารณภัยและ เป็นกำลังเสริม คอยช่วยเหลือทาง ราชการ ในการช่วยเหลือ ผู้ประสบภัย	สำนักปลัดฯ
รวม ๑ โครงการ				๑,๐๐๐,๐๐๐	๑,๐๐๐,๐๐๐	๑,๐๐๐,๐๐๐	๑,๐๐๐,๐๐๐	๑,๐๐๐,๐๐๐			

บัญชีโครงการพัฒนาท้องถิ่น

รายละเอียดโครงการพัฒนา
แผนพัฒนาท้องถิ่น (พ.ศ. ๒๕๖๖ - ๒๕๗๐)
องค์การบริหารส่วนจังหวัดลำพูน

ก. ยุทธศาสตร์จังหวัดที่ ๔ เมืองแห่งความมั่นคง มั่งคั่ง ยั่งยืน

ข. ยุทธศาสตร์การพัฒนาขององค์กรปกครองส่วนท้องถิ่นในเขตจังหวัดลำพูน ที่ ๓ เมืองแห่งคุณภาพชีวิต สุขภาวะ และสิ่งแวดล้อมที่ดี

๓. ยุทธศาสตร์ เมืองแห่งคุณภาพชีวิต สุขภาวะ และสิ่งแวดล้อมที่ดี

๓.๓ แผนงานการศึกษา

ที่	โครงการ	วัตถุประสงค์	เป้าหมาย (ผลผลิตของ โครงการ)	งบประมาณ					ตัวชี้วัด (KPI)	ผลที่คาดว่าจะได้รับ	หน่วยงาน รับผิดชอบหลัก
				๒๕๖๖ (บาท)	๒๕๖๗ (บาท)	๒๕๖๘ (บาท)	๒๕๖๙ (บาท)	๒๕๗๐ (บาท)			
๑	โครงการจัดงานวันเด็ก แห่งชาติ	เพื่อส่งเสริมและ สนับสนุนให้เด็กและ เยาวชน ได้มีกิจกรรม การเล่น การแสดง ความสามารถและการ แสดงออกทางด้าน ความคิดและจินตนาการ ในด้านต่างๆ อย่างเต็มที่	เด็ก และเยาวชน ไม่น้อยกว่า ๑,๐๐๐ คน เข้าร่วมกิจกรรม	๑,๐๐๐,๐๐๐	๑,๐๐๐,๐๐๐	๑,๐๐๐,๐๐๐	๑,๐๐๐,๐๐๐	๑,๐๐๐,๐๐๐	เด็ก และเยาวชน ในจังหวัดลำพูน ไม่น้อยกว่า ๑,๐๐๐ คน ได้ตระหนักถึง บทบาท ความสำคัญและ คุณค่าของตนเอง และได้มีโอกาส แสดงออกและได้ ร่วมกิจกรรม อย่างสนุกสนาน	เพื่อส่งเสริมและ สนับสนุนให้เด็ก และเยาวชน ได้มี กิจกรรม การเล่น การแสดง ความสามารถ และการ แสดงออกทางด้าน ความคิดและ จินตนาการในด้าน ต่างๆ อย่างเต็มที่	กอง การศึกษาฯ

๓. ยุทธศาสตร์ เมืองแห่งคุณภาพชีวิต สุขภาวะ และสิ่งแวดล้อมที่ดี

๓.๓ แผนงานการศึกษา

ที่	โครงการ	วัตถุประสงค์	เป้าหมาย (ผลผลิตของ โครงการ)	งบประมาณ					ตัวชี้วัด (KPI)	ผลที่คาดว่าจะ ได้รับ	หน่วยงาน รับผิดชอบ หลัก
				๒๕๖๖ (บาท)	๒๕๖๗ (บาท)	๒๕๖๘ (บาท)	๒๕๖๙ (บาท)	๒๕๗๐ (บาท)			
๒	โครงการส่งเสริมและสนับสนุนการพัฒนาศักยภาพของเด็ก เยาวชนและผู้ที่เกี่ยวข้องในจังหวัดลำพูน	เพื่อส่งเสริมและพัฒนาความรู้ความสามารถบนพื้นฐานกระบวนการมีส่วนร่วมนำไปสู่การช่วยเหลือตนเอง ครอบครัว ชุมชนและประเทศชาติ ผ่านการจัดกิจกรรมในการพัฒนาศักยภาพให้แก่เด็กและเยาวชนในจังหวัดลำพูน	จัดกิจกรรมในการพัฒนาศักยภาพด้านร่างกาย อารมณ์ สังคม สติปัญญา ให้แก่เด็กและเยาวชนในจังหวัดลำพูน ไม่น้อยกว่า ๑ กิจกรรม/ปี	๕๐๐,๐๐๐	๕๐๐,๐๐๐	๕๐๐,๐๐๐	๕๐๐,๐๐๐	๕๐๐,๐๐๐	การจัดกิจกรรมความร่วมมือในการพัฒนาเด็กและเยาวชนในจังหวัดลำพูน ร่วมกับชุมชนองค์กรและหน่วยงานทางราชการอื่นๆ ในการพัฒนาความรู้ความสามารถเด็ก เยาวชน นักเรียนในจังหวัดลำพูน	เด็กและเยาวชนได้รับการพัฒนาความรู้ความสามารถบนพื้นฐานกระบวนการมีส่วนร่วมนำไปสู่การช่วยเหลือตนเอง ครอบครัว ชุมชนและประเทศชาติ	กองการศึกษาฯ
รวม ๒ โครงการ				๑,๕๐๐,๐๐๐	๑,๕๐๐,๐๐๐	๑,๕๐๐,๐๐๐	๑,๕๐๐,๐๐๐	๑,๕๐๐,๐๐๐			

บัญชีโครงการพัฒนาท้องถิ่น

รายละเอียดโครงการพัฒนา
แผนพัฒนาท้องถิ่น (พ.ศ. ๒๕๖๖ - ๒๕๗๐)
องค์การบริหารส่วนจังหวัดลำพูน

ก. ยุทธศาสตร์จังหวัดที่ ๔ เมืองแห่งความมั่นคง มั่งคั่ง ยั่งยืน

ข. ยุทธศาสตร์การพัฒนาขององค์กรปกครองส่วนท้องถิ่นในเขตจังหวัดลำพูน ที่ ๓ เมืองแห่งคุณภาพชีวิต สุขภาวะ และสิ่งแวดล้อมที่ดี

๓. ยุทธศาสตร์ เมืองแห่งคุณภาพชีวิต สุขภาวะ และสิ่งแวดล้อมที่ดี

๓.๔ แผนงานสาธารณสุข

ที่	โครงการ	วัตถุประสงค์	เป้าหมาย (ผลผลิตของ โครงการ)	งบประมาณ					ตัวชี้วัด (KPI)	ผลที่คาดว่าจะ ได้รับ	หน่วยงาน รับผิดชอบ หลัก
				๒๕๖๖ (บาท)	๒๕๖๗ (บาท)	๒๕๖๘ (บาท)	๒๕๖๙ (บาท)	๒๕๗๐ (บาท)			
๑	โครงการพัฒนาศักยภาพ ผู้ปฏิบัติการการแพทย์ ฉุกเฉิน	เพื่อเพิ่มศักยภาพของ บุคลากรให้มีความพร้อม ในการปฏิบัติงาน และ เป็นไปตามมาตรฐานที่ กำหนดไว้	ผู้ปฏิบัติการ การแพทย์ฉุกเฉิน มีความรู้ และทักษะ ในการปฏิบัติงาน	๕๐๐,๐๐๐	๕๐๐,๐๐๐	๕๐๐,๐๐๐	๕๐๐,๐๐๐	๕๐๐,๐๐๐	จำนวนผู้เข้ารับ การอบรม ร้อยละ ๘๐ ได้รับการ ประเมิน และ มีทักษะในการ ปฏิบัติงานตาม มาตรฐาน	ผู้เข้ารับการอบรม มีความรู้ และ ทักษะในการ ปฏิบัติงานตาม มาตรฐานของ สถาบันการแพทย์ ฉุกเฉิน	กอง สาธารณสุข

๓. ยุทธศาสตร์ เมืองแห่งคุณภาพชีวิต สุขภาวะ และสิ่งแวดล้อมที่ดี

๓.๔ แผนงานสาธารณสุข

ที่	โครงการ	วัตถุประสงค์	เป้าหมาย (ผลผลิตของ โครงการ)	งบประมาณ					ตัวชี้วัด (KPI)	ผลที่คาดว่าจะ ได้รับ	หน่วยงาน รับผิดชอบ หลัก
				๒๕๖๖ (บาท)	๒๕๖๗ (บาท)	๒๕๖๘ (บาท)	๒๕๖๙ (บาท)	๒๕๗๐ (บาท)			
๒	โครงการส่งเสริม การอบรมแพทย์แผนไทย	เพื่อพัฒนาองค์ความรู้ รวมทั้งส่งเสริมให้ ประชาชนนำภูมิปัญญา การแพทย์แผนไทยมาใช้ ในการดูแลสุขภาพ	ผู้เข้าร่วมอบรม สามารถนำความรู้ เกี่ยวกับการแพทย์ แผนไทยไปปรับใช้ ในการดูแลสุขภาพได้	๓๐๐,๐๐๐	๓๐๐,๐๐๐	๓๐๐,๐๐๐	๓๐๐,๐๐๐	๓๐๐,๐๐๐	จำนวน ผู้เข้าร่วมอบรม ร้อยละ ๘๐ มีความรู้ความ เข้าใจใน ศาสตร์ การแพทย์แผน ไทยเพื่อ นำมาใช้ในการ ดูแลสุขภาพ	ผู้เข้าร่วมอบรม สามารถนำความรู้ เกี่ยวกับการแพทย์ แผนไทยไปปรับใช้ ในการดูแล สุขภาพใน ชีวิตประจำวันได้	กอง สาธารณสุข
๓	โครงการพัฒนาศักยภาพ อาสาสมัครสาธารณสุข ประจำหมู่บ้าน (อสม.) ในจังหวัดลำพูน	เพื่อเพิ่มทักษะและพัฒนา ศักยภาพให้แก่ อสม. เพื่อรองรับการดำเนินงาน สุขภาพชุมชน	อาสาสมัคร สาธารณสุขและ เจ้าหน้าที่ที่ เกี่ยวข้อง มีความรู้ และทักษะในการ ปฏิบัติงาน	๓,๐๐๐,๐๐๐	๓,๐๐๐,๐๐๐	๓,๐๐๐,๐๐๐	๓,๐๐๐,๐๐๐	๓,๐๐๐,๐๐๐	จำนวน ผู้เข้าร่วมอบรม ร้อยละ ๘๕ มีระดับผลการ เรียนรู้ไม่น้อย กว่าร้อยละ ๘๐	อาสาสมัคร สาธารณสุขและ เจ้าหน้าที่ที่ เกี่ยวข้อง มีความรู้และ ทักษะในการ ปฏิบัติงาน สามารถติดตาม และประเมินผลได้	กอง สาธารณสุข

๓. ยุทธศาสตร์ เมืองแห่งคุณภาพชีวิต สุขภาวะ และสิ่งแวดล้อมที่ดี

๓.๔ แผนงานสาธารณสุข

ที่	โครงการ	วัตถุประสงค์	เป้าหมาย (ผลผลิตของ โครงการ)	งบประมาณ					ตัวชี้วัด (KPI)	ผลที่คาดว่าจะ ได้รับ	หน่วยงาน รับผิดชอบ หลัก
				๒๕๖๖ (บาท)	๒๕๖๗ (บาท)	๒๕๖๘ (บาท)	๒๕๖๙ (บาท)	๒๕๗๐ (บาท)			
๔	โครงการส่งเสริมสุขภาพ ของประชาชนในจังหวัด ลำพูน	เพื่อให้ความรู้ ความเข้าใจ เกี่ยวกับการเสริมสร้าง และปรับเปลี่ยน พฤติกรรมสุขภาพ	ผู้เข้าร่วมอบรม มีความรู้ ความ เข้าใจเกี่ยวกับ การเสริมสร้างและ ปรับเปลี่ยน พฤติกรรมสุขภาพ	๑๐๐,๐๐๐	๑๐๐,๐๐๐	๑๐๐,๐๐๐	๑๐๐,๐๐๐	๑๐๐,๐๐๐	จำนวน ผู้เข้าร่วมอบรม ร้อยละ ๘๐ มีความรู้ ความ เข้าใจเกี่ยวกับ การเสริมสร้าง และ ปรับเปลี่ยน พฤติกรรม สุขภาพ	ผู้เข้าร่วมอบรม สามารถ ปรับเปลี่ยน พฤติกรรมสุขภาพ เพื่อใช้ในการดูแล สุขภาพใน ชีวิตประจำวันได้	กอง สาธารณสุข
๕	โครงการป้องกัน ควบคุม และแก้ไขปัญหาโรค ในจังหวัดลำพูน	เพื่อให้อัตราการเกิดโรค ระบาด โรคติดต่อ และ โรคแพร่เชื้ออื่นๆ ใน จ.ลำพูน มีอัตราลดลง	พื้นที่ทั้ง ๘ อำเภอ ในจังหวัดลำพูน มีอัตราการเกิดโรค ระบาด และ โรคติดต่อลดลง	๓๐๐,๐๐๐	๓๐๐,๐๐๐	๓๐๐,๐๐๐	๓๐๐,๐๐๐	๓๐๐,๐๐๐	มีการดำเนิน กิจกรรม ป้องกัน ควบคุมและ แก้ไขปัญหาโรค ในจังหวัด ลำพูน ไม่น้อยกว่า ๒ กิจกรรม/ปี	พื้นที่ทั้ง ๘ อำเภอ ในจังหวัดลำพูน มีอัตราการเกิด โรคระบาด และ โรคติดต่อลดลง	กอง สาธารณสุข
รวม ๕ โครงการ				๔,๒๐๐,๐๐๐	๔,๒๐๐,๐๐๐	๔,๒๐๐,๐๐๐	๔,๒๐๐,๐๐๐	๔,๒๐๐,๐๐๐			

บัญชีโครงการพัฒนาท้องถิ่น

รายละเอียดโครงการพัฒนา
แผนพัฒนาท้องถิ่น (พ.ศ. ๒๕๖๖ - ๒๕๗๐)
องค์การบริหารส่วนจังหวัดลำพูน

ก. ยุทธศาสตร์จังหวัดที่ ๔ เมืองแห่งความมั่นคง มั่งคั่ง ยั่งยืน

ข. ยุทธศาสตร์การพัฒนาขององค์กรปกครองส่วนท้องถิ่นในเขตจังหวัดลำพูน ที่ ๓ เมืองแห่งคุณภาพชีวิต สุขภาวะ และสิ่งแวดล้อมที่ดี

๓. ยุทธศาสตร์ เมืองแห่งคุณภาพชีวิต สุขภาวะ และสิ่งแวดล้อมที่ดี

๓.๕ แผนงานสังคมสงเคราะห์

ที่	โครงการ	วัตถุประสงค์	เป้าหมาย (ผลผลิตของ โครงการ)	งบประมาณ					ตัวชี้วัด (KPI)	ผลที่คาดว่าจะ ได้รับ	หน่วยงาน รับผิดชอบ หลัก
				๒๕๖๖ (บาท)	๒๕๖๗ (บาท)	๒๕๖๘ (บาท)	๒๕๖๙ (บาท)	๒๕๗๐ (บาท)			
๑	โครงการส่งเสริมและ พัฒนาศักยภาพผู้สูงอายุ ในจังหวัดลำพูน	เพื่อยกระดับและพัฒนา คุณภาพชีวิตของผู้สูงอายุ รวมทั้งให้สังคมตระหนัก ในคุณค่าของผู้สูงอายุ	ผู้สูงอายุและ เจ้าหน้าที่ที่ เกี่ยวข้องในจังหวัด ลำพูน ที่เข้าร่วม กิจกรรม/โครงการ มีศักยภาพ และมี คุณภาพชีวิตที่ดีขึ้น	๑,๐๐๐,๐๐๐	๑,๐๐๐,๐๐๐	๑,๐๐๐,๐๐๐	๑,๐๐๐,๐๐๐	๑,๐๐๐,๐๐๐	ร้อยละ ๑๐๐ ของการดำเนิน โครงการ/ กิจกรรมแล้ว เสร็จตามแผน	๑.ผู้สูงอายุมี ศักยภาพและองค์ ความรู้มากขึ้น ๒.ผู้สูงอายุ สามารถนำ ความรู้ ประสบการณ์ที่ ได้รับไปปรับใช้ให้ เกิดประโยชน์	สำนักปลัดฯ

๓. ยุทธศาสตร์ เมืองแห่งคุณภาพชีวิต สุขภาวะ และสิ่งแวดล้อมที่ดี

๓.๕ แผนงานสังคมสงเคราะห์

ที่	โครงการ	วัตถุประสงค์	เป้าหมาย (ผลผลิตของ โครงการ)	งบประมาณ					ตัวชี้วัด (KPI)	ผลที่คาดว่าจะ ได้รับ	หน่วยงาน รับผิดชอบ หลัก
				๒๕๖๖ (บาท)	๒๕๖๗ (บาท)	๒๕๖๘ (บาท)	๒๕๖๙ (บาท)	๒๕๗๐ (บาท)			
๒	โครงการช่วยเหลือ ประชาชนตามอำนาจ หน้าที่ขององค์กร ปกครองส่วนท้องถิ่นของ องค์การบริหารส่วน จังหวัดลำพูน	เพื่อเป็นการช่วยเหลือ ประชาชนด้านการให้ ความช่วยเหลือแก่เกษตรกร ผู้มีรายได้น้อย ตามระเบียบฯ ว่าด้วยการ ช่วยเหลือประชาชน	เกษตรกร ผู้มีรายได้น้อย คนพิการและให้ หมายรวมถึง การช่วยเหลือเด็ก เยาวชน ผู้สูงอายุ ผู้ยากไร้ ผู้ด้อยโอกาส ผู้ไร้ ที่พึ่ง ได้รับการ ช่วยเหลือ ตามระเบียบฯ	๕๐๐,๐๐๐	๕๐๐,๐๐๐	๕๐๐,๐๐๐	๕๐๐,๐๐๐	๕๐๐,๐๐๐	ร้อยละ ๑๐๐ ของประชาชน ได้รับการ ช่วยเหลือ (ตาม คณะกรรมการ ช่วยเหลือ ประชาชนของ อปท.จังหวัด ลำพูน)	ประชาชนใน จังหวัดลำพูนที่ ต้องการความ ช่วยเหลือได้รับ การช่วยเหลือจาก ภาครัฐให้มี คุณภาพชีวิต ที่ดีขึ้น	สำนักปลัดฯ
รวม ๒ โครงการ				๑,๕๐๐,๐๐๐	๑,๕๐๐,๐๐๐	๑,๕๐๐,๐๐๐	๑,๕๐๐,๐๐๐	๑,๕๐๐,๐๐๐			

บัญชีโครงการพัฒนาท้องถิ่น

รายละเอียดโครงการพัฒนา
แผนพัฒนาท้องถิ่น (พ.ศ. ๒๕๖๖ - ๒๕๗๐)
องค์การบริหารส่วนจังหวัดลำพูน

ก. ยุทธศาสตร์จังหวัดที่ ๔ เมืองแห่งความมั่นคง มั่งคั่ง ยั่งยืน

ข. ยุทธศาสตร์การพัฒนาขององค์กรปกครองส่วนท้องถิ่นในเขตจังหวัดลำพูน ที่ ๓ เมืองแห่งคุณภาพชีวิต สุขภาวะ และสิ่งแวดล้อมที่ดี

๓. ยุทธศาสตร์ เมืองแห่งคุณภาพชีวิต สุขภาวะ และสิ่งแวดล้อมที่ดี

๓.๖ แผนงานเคหะและชุมชน

ที่	โครงการ	วัตถุประสงค์	เป้าหมาย (ผลผลิตของ โครงการ)	งบประมาณ					ตัวชี้วัด (KPI)	ผลที่คาดว่าจะ ได้รับ	หน่วยงาน รับผิดชอบ หลัก
				๒๕๖๖ (บาท)	๒๕๖๗ (บาท)	๒๕๖๘ (บาท)	๒๕๖๙ (บาท)	๒๕๗๐ (บาท)			
๑	โครงการจ้างเหมา การจัดการขยะอันตราย จากชุมชนของจังหวัด ลำพูน	เพื่อมีการจัดการขยะมูล ฝอยอันตรายได้อย่างถูก สุขลักษณะ และปลอดภัย	มีการบริหารจัดการ ขยะมูลฝอย อันตรายอย่าง มีประสิทธิภาพ	๓๐๐,๐๐๐	๓๐๐,๐๐๐	๓๐๐,๐๐๐	๓๐๐,๐๐๐	๓๐๐,๐๐๐	มีการ ดำเนินการ จัดเก็บขยะมูล ฝอยอันตราย	ผลกระทบต่อด้าน สุขภาพจากขยะ มูลฝอยอันตราย ลดลง	กอง สาธารณสุข
รวม ๑ โครงการ				๓๐๐,๐๐๐	๓๐๐,๐๐๐	๓๐๐,๐๐๐	๓๐๐,๐๐๐	๓๐๐,๐๐๐			

บัญชีโครงการพัฒนาท้องถิ่น

รายละเอียดโครงการพัฒนา
แผนพัฒนาท้องถิ่น (พ.ศ. ๒๕๖๖ - ๒๕๗๐)
องค์การบริหารส่วนจังหวัดลำพูน

ก. ยุทธศาสตร์จังหวัดที่ ๔ เมืองแห่งความมั่นคง มั่งคั่ง ยั่งยืน

ข. ยุทธศาสตร์การพัฒนาขององค์กรปกครองส่วนท้องถิ่นในเขตจังหวัดลำพูน ที่ ๓ เมืองแห่งคุณภาพชีวิต สุขภาวะ และสิ่งแวดล้อมที่ดี

๓. ยุทธศาสตร์ เมืองแห่งคุณภาพชีวิต สุขภาวะ และสิ่งแวดล้อมที่ดี

๓.๗ แผนงานสร้างความเข้มแข็งของชุมชน

ที่	โครงการ	วัตถุประสงค์	เป้าหมาย (ผลผลิตของ โครงการ)	งบประมาณ					ตัวชี้วัด (KPI)	ผลที่คาดว่าจะ ได้รับ	หน่วยงาน รับผิดชอบ หลัก
				๒๕๖๖ (บาท)	๒๕๖๗ (บาท)	๒๕๖๘ (บาท)	๒๕๖๙ (บาท)	๒๕๗๐ (บาท)			
๑	โครงการป้องกันและ แก้ไขปัญหายาเสพติด	เพื่อให้ทุกภาคส่วนมีส่วน ร่วมในการกำหนด มาตรการป้องกัน อาชญากรรม และ ยาเสพติด	ประชาชนและ เยาวชนมีความรู้ และสร้างภูมิคุ้มกัน ในการป้องกันและ แก้ไขปัญหายา เสพติด	๑,๐๐๐,๐๐๐	๑,๐๐๐,๐๐๐	๑,๐๐๐,๐๐๐	๑,๐๐๐,๐๐๐	๑,๐๐๐,๐๐๐	มีการจัดกิจกรรม เพื่อป้องกันและ แก้ไขปัญหายา เสพติดไม่น้อย กว่า ๔ กิจกรรม/ปี	เกิดการมีส่วนร่วม ของคนในชุมชนใน การป้องกันและ แก้ไข ปัญหา ยาเสพติด	กอง สาธารณสุข
๒	โครงการจัดซื้อชุดทดสอบ สารเมตาแอมเฟตามีนใน ปัสสาวะ ชนิดตลับ พร้อมอุปกรณ์	เพื่อเพิ่มประสิทธิภาพ การดำเนินงานป้องกัน และแก้ไขปัญหายาเสพติด ในท้องถิ่น	ชุดทดสอบสารเมตา แอมเฟตามีนใน ปัสสาวะ ชนิดตลับ พร้อมอุปกรณ์ จำนวน ๑๓,๐๐๐ ชุด/ปี	๒๒๑,๐๐๐	๒๒๑,๐๐๐	๒๒๑,๐๐๐	๒๒๑,๐๐๐	๒๒๑,๐๐๐	จัดซื้อวัสดุ อุปกรณ์ตรวจ ปัสสาวะหาสาร เสพติด จำนวน ๑๓,๐๐๐ ชุด	มีวัสดุอุปกรณ์ใน การตรวจหาสาร เสพติดในร่างกาย อย่างเพียงพอ	กอง สาธารณสุข
รวม ๒ โครงการ				๑,๒๒๑,๐๐๐	๑,๒๒๑,๐๐๐	๑,๒๒๑,๐๐๐	๑,๒๒๑,๐๐๐	๑,๒๒๑,๐๐๐			

บัญชีโครงการพัฒนาท้องถิ่น

รายละเอียดโครงการพัฒนา
แผนพัฒนาท้องถิ่น (พ.ศ. ๒๕๖๖ - ๒๕๗๐)
องค์การบริหารส่วนจังหวัดลำพูน

ก. ยุทธศาสตร์จังหวัดที่ ๔ เมืองแห่งความมั่นคง มั่งคั่ง ยั่งยืน

ข. ยุทธศาสตร์การพัฒนาขององค์กรปกครองส่วนท้องถิ่นในเขตจังหวัดลำพูน ที่ ๓ เมืองแห่งคุณภาพชีวิต สุขภาวะ และสิ่งแวดล้อมที่ดี

๓. ยุทธศาสตร์ เมืองแห่งคุณภาพชีวิต สุขภาวะ และสิ่งแวดล้อมที่ดี

๓.๘ แผนงานการศาสนาวัฒนธรรมและนันทนาการ

ที่	โครงการ	วัตถุประสงค์	เป้าหมาย (ผลผลิตของ โครงการ)	งบประมาณ					ตัวชี้วัด (KPI)	ผลที่คาดว่าจะ ได้รับ	หน่วยงาน รับผิดชอบ หลัก
				๒๕๖๖ (บาท)	๒๕๖๗ (บาท)	๒๕๖๘ (บาท)	๒๕๖๙ (บาท)	๒๕๗๐ (บาท)			
๑	โครงการส่งเสริมการแข่งขันกีฬาต้านยาเสพติดแบบบูรณาการในจังหวัดลำพูน	๑. เพื่อสนับสนุนและส่งเสริมการแข่งขันกีฬายาเสพติด โดยบูรณาการร่วมกับหน่วยงานองค์กรภาครัฐ ภาคเอกชน องค์กรปกครองส่วนท้องถิ่น และประชาชนในจังหวัดลำพูน ๒. เพื่อให้เด็ก เยาวชน และประชาชน ได้ออกกำลังกายเพื่อสุขภาพ และเล่นกีฬาด้านยาเสพติด	๑. องค์กรบริหารส่วนจังหวัดลำพูน กับหน่วยงานองค์กรภาครัฐ ภาคเอกชน องค์กรปกครองส่วนท้องถิ่น และประชาชนในจังหวัดลำพูน ร่วมแข่งขันกีฬา และกิจกรรมต่อต้านยาเสพติด ๒. เด็กและเยาวชน หันมาเล่นกีฬา เพื่อต้านยาเสพติด	๓,๐๐๐,๐๐๐	๓,๐๐๐,๐๐๐	๓,๐๐๐,๐๐๐	๓,๐๐๐,๐๐๐	๓,๐๐๐,๐๐๐	เด็ก เยาวชนและประชาชนในจังหวัดลำพูน ไม่น้อยกว่า ๕๐๐ คน เข้าร่วมกิจกรรมอย่างสนุกสนาน เกิดความสามัคคี มีน้ำใจเป็นนักกีฬา	เกิดความร่วมมือในการทำกิจกรรมจากทุกภาคส่วน ได้แก่ องค์กรบริหารส่วนจังหวัดลำพูน กับหน่วยงานองค์กรภาครัฐ ภาคเอกชน องค์กรปกครองส่วนท้องถิ่น	กองการศึกษาฯ

๓. ยุทธศาสตร์ เมืองแห่งคุณภาพชีวิต สุขภาวะ และสิ่งแวดล้อมที่ดี

๓.๘ แผนงานการศาสนาวัฒนธรรมและนันทนาการ

ที่	โครงการ	วัตถุประสงค์	เป้าหมาย (ผลผลิตของ โครงการ)	งบประมาณ					ตัวชี้วัด (KPI)	ผลที่คาดว่าจะได้รับ	หน่วยงาน รับผิดชอบ หลัก
				๒๕๖๖ (บาท)	๒๕๖๗ (บาท)	๒๕๖๘ (บาท)	๒๕๖๙ (บาท)	๒๕๗๐ (บาท)			
๒	ค่าบำรุงรักษาและปรับปรุงซ่อมแซม สนามกีฬาากลางองค์การบริหารส่วนจังหวัดลำพูน	๑. เพื่อเพิ่มศักยภาพในการรองรับกิจกรรมด้านกีฬาได้อย่างเต็มประสิทธิภาพ ๒. เพื่อดำเนินการปรับปรุงและซ่อมแซมที่ดินและสิ่งก่อสร้างสนามกีฬาากลางองค์การบริหารส่วนจังหวัดลำพูน ๓. เพื่อให้การบริการสนามกีฬาและการปฏิบัติงานด้านกีฬานันทนาการเป็นไปอย่างมีคุณภาพและประสิทธิภาพมากขึ้น	จำนวนผู้รับบริการหรือประชาชนทั่วไปในจังหวัดลำพูนสามารถเข้าใช้สนามกีฬาหรือปฏิบัติกิจกรรมด้านกีฬาได้ ไม่น้อยกว่าร้อยละ ๘๐	๙๕๐,๐๐๐	๙๕๐,๐๐๐	๙๕๐,๐๐๐	๙๕๐,๐๐๐	๙๕๐,๐๐๐	สนามกีฬาากลางอบจ.ลำพูนสามารถให้บริการประชาชนทั่วไปที่มาใช้บริการในการทำกิจกรรมด้านกีฬาและนันทนาการได้อย่างเต็มศักยภาพ ร้อยละ ๗๐	สนามกีฬาากลางองค์การบริหารส่วนจังหวัดลำพูนสามารถรองรับกิจกรรมด้านกีฬาได้มากยิ่งขึ้น	กองการศึกษาฯ

๓. ยุทธศาสตร์ เมืองแห่งคุณภาพชีวิต สุขภาวะ และสิ่งแวดล้อมที่ดี

๓.๘ แผนงานการศาสนาวัฒนธรรมและนันทนาการ

ที่	โครงการ	วัตถุประสงค์	เป้าหมาย (ผลผลิตของ โครงการ)	งบประมาณ					ตัวชี้วัด (KPI)	ผลที่คาดว่าจะ ได้รับ	หน่วยงาน รับผิดชอบ หลัก
				๒๕๖๖ (บาท)	๒๕๖๗ (บาท)	๒๕๖๘ (บาท)	๒๕๖๙ (บาท)	๒๕๗๐ (บาท)			
๓	โครงการเปลี่ยนระบบ สายไฟฟ้าอากาศเป็น สายไฟฟ้าใต้ดิน หน้าอาคารศูนย์ ประสานงานสนามกีฬา กลางองค์การบริหารส่วน จังหวัดลำพูน	๑. เพื่อปรับสภาพ ภูมิทัศน์สนามกีฬากลาง องค์การบริหารส่วน จังหวัดลำพูนให้ดูสวยงาม ๒. เพื่อความปลอดภัย ต่อชีวิตและทรัพย์สิน ของประชาชน ๓. เพื่อความสะดวกใน การบำรุงรักษาและ ซ่อมแซมระบบไฟฟ้า ภายในสนามกีฬากลาง องค์การบริหารส่วน จังหวัดลำพูน	ประชาชนทั่วไปที่มา ใช้บริการสนามกีฬา กลางองค์การ บริหารส่วนจังหวัด ลำพูนมีความ ปลอดภัยต่อชีวิต และทรัพย์สิน	๔๙๘,๖๒๔	-	-	-	-	เปลี่ยนระบบ สายไฟฟ้าอากาศ เป็นสายไฟฟ้าใต้ ดินหน้าอาคาร ศูนย์ ประสานงาน สนามกีฬากลาง องค์การบริหาร ส่วนจังหวัดลำพูน	เปลี่ยนระบบ สายไฟฟ้าอากาศ เป็นสายไฟฟ้าใต้ ดินหน้าอาคาร ศูนย์ประสานงาน สนามกีฬากลาง องค์การบริหาร ส่วนจังหวัดลำพูน	กอง การศึกษาฯ
รวม ๓ โครงการ				๔,๔๔๘,๖๒๔	๓,๙๕๐,๐๐๐	๓,๙๕๐,๐๐๐	๓,๙๕๐,๐๐๐	๓,๙๕๐,๐๐๐			

บัญชีโครงการพัฒนาท้องถิ่น

รายละเอียดโครงการพัฒนา
แผนพัฒนาท้องถิ่น (พ.ศ. ๒๕๖๖ – ๒๕๗๐)
องค์การบริหารส่วนจังหวัดลำพูน

- ก. ยุทธศาสตร์จังหวัดที่ ๒ เมืองแห่งอุตสาหกรรม หัตถอุตสาหกรรมและเศรษฐกิจสร้างสรรค์
- ข. ยุทธศาสตร์การพัฒนาขององค์กรปกครองส่วนท้องถิ่นในเขตจังหวัดลำพูน ที่ ๓ เมืองแห่งคุณภาพชีวิต สุขภาวะ และสิ่งแวดล้อมที่ดี
- ๓. ยุทธศาสตร์ เมืองแห่งคุณภาพชีวิต สุขภาวะ และสิ่งแวดล้อมที่ดี
 - ๓.๙ แผนงานอุตสาหกรรมและการโยธา

ที่	โครงการ	วัตถุประสงค์	เป้าหมาย (ผลผลิตของ โครงการ)	งบประมาณ					ตัวชี้วัด (KPI)	ผลที่คาดว่าจะ ได้รับ	หน่วยงาน รับผิดชอบ หลัก
				๒๕๖๖ (บาท)	๒๕๖๗ (บาท)	๒๕๖๘ (บาท)	๒๕๖๙ (บาท)	๒๕๗๐ (บาท)			
๑	โครงการก่อสร้าง คลองส่งน้ำคอนกรีต เสริมเหล็ก บริเวณ ถนนสนามกีฬา ซอย ๗ ตำบลในเมือง เชื่อมตำบลต้นธง อำเภอเมืองลำพูน จังหวัดลำพูน	เพื่อป้องกัน และแก้ไขปัญหา การระบายน้ำ บนถนน	กว้าง ๕ เมตร ยาว ๒๙๐ เมตร ลึก ๑.๕๐ เมตร	๒,๐๕๐,๐๐๐	-	-	-	-	มีการก่อสร้าง ลำเหมือง สาธารณะ ที่ได้มาตรฐาน ตามแบบ แปลน	มีลำเหมือง สาธารณะ สำหรับป้องกัน และแก้ไข ปัญหาการ ระบายน้ำบน ถนน	กองช่าง/ ทม.ลำพูน
๒	โครงการซ่อมสร้าง ผิวจราจรแอสฟัลต์ คอนกรีต (โดยวิธี Pavement In - Place Recycling) สายทางบ้านสะแล้ง - บ้านเหล่า สายบ้าน มะเขือแจ้ หมู่ที่ ๑, บ้านเหล่า หมู่ที่ ๑๒ ตำบลมะเขือแจ้	เพื่อให้ประชาชน มีถนนสำหรับ ใช้ในการคมนาคม ได้อย่างสะดวก รวดเร็ว และปลอดภัย	กว้าง ๖ เมตร ยาว ๖๒๕ เมตร หรือมีพื้นที่ผิวจราจร ไม่น้อยกว่า ๓,๗๕๐ ตารางเมตร	๒,๑๓๕,๐๐๐	-	-	-	-	มีการก่อสร้าง ถนนที่ได้ มาตรฐาน ตามแบบ แปลนที่ กำหนด	ประชาชน ได้ใช้ถนนที่ได้ มาตรฐาน สะดวก รวดเร็ว และปลอดภัย	กองช่าง/ ทต. มะเขือแจ้

๓. ยุทธศาสตร์ เมืองแห่งคุณภาพชีวิต สุขภาวะ และสิ่งแวดล้อมที่ดี

๓.๙ แผนงานอุตสาหกรรมและการโยธา

ที่	โครงการ	วัตถุประสงค์	เป้าหมาย (ผลผลิตของ โครงการ)	งบประมาณ					ตัวชี้วัด (KPI)	ผลที่คาดว่าจะ ได้รับ	หน่วยงาน รับผิดชอบ หลัก
				๒๕๖๖ (บาท)	๒๕๖๗ (บาท)	๒๕๖๘ (บาท)	๒๕๖๙ (บาท)	๒๕๗๐ (บาท)			
	เชื่อมถนนเลียบบ คันคลองชลประทาน ตำบลศรีบัวบาน อำเภอเมืองลำพูน จังหวัดลำพูน										
๓	โครงการก่อสร้างถนน คอนกรีต สายสุสาน บ้านสะแล้ง หมู่ที่ ๒ ตำบลมะเขือแจ้-คลอง ชลประทาน เชื่อม ตำบลศรีบัวบาน อำเภอเมืองลำพูน จังหวัดลำพูน	เพื่อให้ประชาชน มีถนนสำหรับ ใช้ในการคมนาคม ได้อย่างสะดวก รวดเร็ว และปลอดภัย	กว้าง ๕ เมตร ยาว ๔,๔๐๐ เมตร หรือมีพื้นที่ผิวจราจร ไม่น้อยกว่า ๒๒,๐๐๐ ตารางเมตร	-	๕,๙๒๖,๐๐๐	-	-	-	มีการก่อสร้าง ถนนที่ได้ มาตรฐาน ตามแบบ แปลนที่ กำหนด	ประชาชน ได้ใช้ถนนที่ได้ มาตรฐาน สะดวก รวดเร็ว และปลอดภัย	กองช่าง/ ทต. มะเขือแจ้
๔	โครงการปรับปรุง ซ่อมแซมเสริมผิว จราจรแอสฟัลต์ คอนกรีต (Over Lay) พร้อมก่อสร้างราง ระบายน้ำคอนกรีต เสริมเหล็ก สายทาง บ้านไร่ หมู่ที่ ๘ ตำบล อุโมงค์ อำเภอเมือง ลำพูน เชื่อมบ้านสัน มะนะ หมู่ที่ ๑๐ ตำบลบ้านธิ อำเภอ บ้านธิ จังหวัดลำพูน	เพื่อให้ประชาชน มีถนนสำหรับ ใช้ในการคมนาคม ได้อย่างสะดวก รวดเร็ว และปลอดภัย	ผิวจราจร กว้าง ๔ เมตร ยาว ๒๘๐ เมตร หรือมีพื้นที่ ผิวจราจร ไม่น้อยกว่า ๑,๑๒๐ ตารางเมตร รางระบายน้ำ คอนกรีตเสริมเหล็ก กว้าง ๐.๔๐ เมตร ยาว ๗๐๕ เมตร	๒,๘๖๐,๖๗๐	-	-	-	-	มีการ ปรับปรุง ซ่อมแซม ถนนและวาง รางระบายน้ำ ที่ได้ มาตรฐาน ตามแบบ แปลนที่ กำหนด	ประชาชน ได้ใช้ถนนที่ได้ มาตรฐาน สะดวก รวดเร็ว และปลอดภัย และมีราง ระบายน้ำ ที่ได้มาตรฐาน ลดปัญหาน้ำ ท่วมขังบนถนน	กองช่าง/ ทต.อุโมงค์

๓. ยุทธศาสตร์ เมืองแห่งคุณภาพชีวิต สุขภาวะ และสิ่งแวดล้อมที่ดี

๓.๙ แผนงานอุตสาหกรรมและการโยธา

ที่	โครงการ	วัตถุประสงค์	เป้าหมาย (ผลผลิตของ โครงการ)	งบประมาณ					ตัวชี้วัด (KPI)	ผลที่คาดว่าจะได้รับ	หน่วยงาน รับผิดชอบ หลัก
				๒๕๖๖ (บาท)	๒๕๖๗ (บาท)	๒๕๖๘ (บาท)	๒๕๖๙ (บาท)	๒๕๗๐ (บาท)			
๕	โครงการวางท่อระบายน้ำคอนกรีตเสริมเหล็ก พร้อมบ่อพักคอนกรีตเสริมเหล็ก สายบ้านหัวฝาย หมู่ที่ ๑, บ้านหนองข้างคีน หมู่ที่ ๔ ตำบลหนองข้างคีน เชื่อมบ้านกอม่วง หมู่ที่ ๒ ตำบลอุโมงค์ อำเภอมืองลำพูน จังหวัดลำพูน	เพื่อไม่ให้เกิดปัญหาเรื่องระบบระบายน้ำทิ้งและประชาชนเดินทางสัญจรไปมาได้สะดวก	ท่อขนาดเส้นผ่าศูนย์กลาง ๐.๖๐ เมตร ยาว ๔๐๕ เมตร	๑,๒๙๕,๐๐๐	-	-	-	-	มีการวางท่อระบายน้ำตามแบบแปลนที่กำหนด	มีรางระบายน้ำที่ได้มาตรฐานลดปัญหาน้ำท่วมขังบนถนน	กองช่าง/ ทต.หนอง ข้างคีน
๖	โครงการซ่อมแซมพร้อมปรับปรุงผิวจราจรแอสฟัลต์คอนกรีต หมู่ที่ ๓ บ้านหัวฝาย, หมู่ที่ ๕ บ้านน้ำโค้ง ตำบลหนองข้างคีน เชื่อมหมู่ที่ ๙ บ้านล้ามข้าง ตำบลประตูปา อำเภอมืองลำพูน จังหวัดลำพูน	เพื่อให้ประชาชนมีถนนสำหรับใช้ในการคมนาคมได้อย่างสะดวก รวดเร็ว และปลอดภัย	กว้างเฉลี่ย ๔ - ๖ เมตร ยาว ๑,๘๗๑ เมตร หรือมีพื้นที่ผิวจราจรไม่น้อยกว่า ๙,๕๑๗ ตารางเมตร	-	๕,๙๗๕,๕๐๐	-	-	-	มีการปรับปรุงผิวจราจรที่ได้มาตรฐานตามแบบแปลน	ประชาชนสามารถใช้เส้นทางในการคมนาคมได้สะดวก รวดเร็ว และปลอดภัยขึ้น	กองช่าง/ ทต.หนอง ข้างคีน

๓. ยุทธศาสตร์ เมืองแห่งคุณภาพชีวิต สุขภาวะ และสิ่งแวดล้อมที่ดี

๓.๙ แผนงานอุตสาหกรรมและการโยธา

ที่	โครงการ	วัตถุประสงค์	เป้าหมาย (ผลผลิตของ โครงการ)	งบประมาณ					ตัวชี้วัด (KPI)	ผลที่คาดว่าจะ ได้รับ	หน่วยงาน รับผิดชอบ หลัก
				๒๕๖๖ (บาท)	๒๕๖๗ (บาท)	๒๕๖๘ (บาท)	๒๕๖๙ (บาท)	๒๕๗๐ (บาท)			
๗	โครงการก่อสร้างถนนลาดยางผิวจราจรแอสฟัลต์คอนกรีตสายทางบ้านสันคะยอม หมู่ที่ ๑ ตำบลป่าสัก เชื่อมตำบลศรีบัวบาน อำเภอเมืองลำพูน จังหวัดลำพูน	เพื่อให้ประชาชนมีถนนสำหรับใช้ในการคมนาคมได้อย่างสะดวก รวดเร็ว และปลอดภัย	กว้าง ๖ เมตร ยาว ๔๙๕ เมตร หรือมีพื้นที่ผิวจราจรไม่น้อยกว่า ๒,๙๗๐ ตารางเมตร	๑,๖๐๘,๐๐๐	-	-	-	-	มีการก่อสร้างถนนที่ได้มาตรฐานตามแบบแปลนที่กำหนด	ประชาชนสามารถใช้เส้นทางในการคมนาคมได้สะดวก รวดเร็ว และปลอดภัยขึ้น	กองช่าง/ ทต.ป่าสัก
๘	โครงการก่อสร้างถนนลาดยางแอสฟัลต์คอนกรีต ถนนสายไปกู้อรหันต์ - อ่างเก็บน้ำห้วยน้ำดิบ หมู่ที่ ๑๔ ตำบลป่าสัก เชื่อมบ้านหนองหล่ม หมู่ที่ ๘ ตำบลศรีบัวบาน อำเภอเมืองลำพูน จังหวัดลำพูน	เพื่อให้ประชาชนมีถนนสำหรับใช้ในการคมนาคมได้อย่างสะดวก รวดเร็ว และปลอดภัย	กว้าง ๖ เมตร ยาว ๘๔๐ เมตร หรือมีพื้นที่ผิวจราจรไม่น้อยกว่า ๕,๐๔๐ ตารางเมตร	-	๒,๗๒๖,๐๐๐	-	-	-	มีการก่อสร้างถนนที่ได้มาตรฐานตามแบบแปลนที่กำหนด	ประชาชนสามารถใช้เส้นทางในการคมนาคมได้สะดวก รวดเร็ว และปลอดภัยขึ้น	กองช่าง/ ทต.ป่าสัก
๙	โครงการก่อสร้างถนนคอนกรีตเสริมเหล็กสายบ้านกู่เสา หมู่ที่ ๒ ตำบลเหมืองจี้ เชื่อมตำบลหนองหนาม อำเภอเมืองลำพูน จังหวัดลำพูน	เพื่อให้ประชาชนมีถนนสำหรับใช้ในการคมนาคมได้อย่างสะดวก รวดเร็ว และปลอดภัย	กว้าง ๔ เมตร ยาว ๖๐๕ เมตร หรือมีพื้นที่ผิวจราจรไม่น้อยกว่า ๒,๔๒๐ ตารางเมตร	๑,๒๑๐,๐๐๐	-	-	-	-	มีการก่อสร้างถนนที่ได้มาตรฐานตามแบบแปลนที่กำหนด	ประชาชนสามารถใช้เส้นทางในการคมนาคมได้สะดวก รวดเร็ว และปลอดภัยขึ้น	กองช่าง/ ทต.เหมืองจี้

๓. ยุทธศาสตร์ เมืองแห่งคุณภาพชีวิต สุขภาวะ และสิ่งแวดล้อมที่ดี

๓.๙ แผนงานอุตสาหกรรมและการโยธา

ที่	โครงการ	วัตถุประสงค์	เป้าหมาย (ผลผลิตของ โครงการ)	งบประมาณ					ตัวชี้วัด (KPI)	ผลที่คาดว่าจะ ได้รับ	หน่วยงาน รับผิดชอบ หลัก
				๒๕๖๖ (บาท)	๒๕๖๗ (บาท)	๒๕๖๘ (บาท)	๒๕๖๙ (บาท)	๒๕๗๐ (บาท)			
๑๐	โครงการก่อสร้างถนนคอนกรีตเสริมเหล็กสายบ้านป่าตัน หมู่ที่ ๑๐ ตำบลเมืองจี่ อำเภอเมืองลำพูน เชื่อมตำบลม่วงน้อย อำเภอป่าซาง จังหวัดลำพูน	เพื่อให้ประชาชนมีถนนสำหรับใช้ในการคมนาคมได้อย่างสะดวก รวดเร็ว และปลอดภัย	กว้าง ๔ เมตร ยาว ๘๓๕ เมตร หรือมีพื้นที่ผิวจราจรไม่น้อยกว่า ๓,๓๔๐ ตารางเมตร	-	๑,๖๗๐,๐๐๐	-	-	-	มีการก่อสร้างถนนที่ได้มาตรฐานตามแบบแปลนที่กำหนด	ประชาชนสามารถใช้เส้นทางในการคมนาคมได้สะดวก รวดเร็ว และปลอดภัยขึ้น	กองช่าง/ ทต.เหมืองจี่
๑๑	โครงการเสริมผิวแอสฟัลต์คอนกรีตสายบ้านปงชัย หมู่ที่ ๓ ตำบลเหมืองจี่ อำเภอเมืองลำพูน เชื่อมบ้านฉางข้าว้อย ตำบลป่าซาง อำเภอป่าซาง จังหวัดลำพูน	เพื่อให้ประชาชนมีถนนสำหรับใช้ในการคมนาคมได้อย่างสะดวก รวดเร็ว และปลอดภัย	กว้าง ๔ เมตร ยาว ๕๖๕ เมตร หรือมีพื้นที่ผิวจราจรไม่น้อยกว่า ๒,๒๖๐ ตารางเมตร	-	-	๘๓๖,๐๐๐	-	-	มีการเสริมผิวถนนที่ได้มาตรฐานตามแบบแปลนที่กำหนด	ประชาชนสามารถใช้เส้นทางในการคมนาคมได้สะดวก รวดเร็ว และปลอดภัยขึ้น	กองช่าง/ ทต.เหมืองจี่
๑๒	โครงการเสริมผิวแอสฟัลต์คอนกรีตสายท่าจักร - แม่ทาทางเข้าวัดพระธาตุ ดอยแต บ้านฝั่งหมื่น หมู่ที่ ๗ ตำบลเหมืองจี่ อำเภอเมืองลำพูน เชื่อมตำบลทาขุมเงิน อำเภอแม่ทา จังหวัดลำพูน	เพื่อให้ประชาชนมีถนนสำหรับใช้ในการคมนาคมได้อย่างสะดวก รวดเร็ว และปลอดภัย	กว้าง ๖ เมตร ยาว ๙๖๕ เมตร หรือมีพื้นที่ผิวจราจรไม่น้อยกว่า ๕,๗๙๐ ตารางเมตร	-	-	-	๒,๑๐๖,๐๐๐	-	มีการเสริมผิวถนนที่ได้มาตรฐานตามแบบแปลนที่กำหนด	ประชาชนสามารถใช้เส้นทางในการคมนาคมได้สะดวก รวดเร็ว และปลอดภัยขึ้น	กองช่าง/ ทต.เหมืองจี่

๓. ยุทธศาสตร์ เมืองแห่งคุณภาพชีวิต สุขภาวะ และสิ่งแวดล้อมที่ดี

๓.๙ แผนงานอุตสาหกรรมและการโยธา

ที่	โครงการ	วัตถุประสงค์	เป้าหมาย (ผลผลิตของ โครงการ)	งบประมาณ					ตัวชี้วัด (KPI)	ผลที่คาดว่าจะ ได้รับ	หน่วยงาน รับผิดชอบ หลัก
				๒๕๖๖ (บาท)	๒๕๖๗ (บาท)	๒๕๖๘ (บาท)	๒๕๖๙ (บาท)	๒๕๗๐ (บาท)			
๑๓	โครงการก่อสร้างถนนคอนกรีตเสริมเหล็กสายเสียบลำน้ำทาบ้านฝั่งหมิ่น หมู่ที่ ๗ ตำบลเหมืองจี้ อำเภอเมืองลำพูน เชื่อมบ้านหนองสร้อย ตำบลมะกอก อำเภอป่าซาง จังหวัดลำพูน	เพื่อให้ประชาชนมีถนนสำหรับการคมนาคมได้อย่างสะดวก รวดเร็ว และปลอดภัย	กว้าง ๔ เมตร ยาว ๑,๖๖๕ เมตร หรือมีพื้นที่ผิวจราจรไม่น้อยกว่า ๖,๖๖๕ ตารางเมตร	-	-	-	-	๓,๓๓๐,๐๐๐	มีการก่อสร้างถนนที่ได้มาตรฐานตามแบบแปลนที่กำหนด	ประชาชนสามารถใช้เส้นทางในการคมนาคมได้สะดวก รวดเร็ว และปลอดภัยขึ้น	กองช่าง/ ทต.เหมืองจี้
๑๔	โครงการก่อสร้างรางระบายน้ำคอนกรีตเสริมเหล็ก สายทาง ลพ.ถ ๑๑-๐๐๕ บ้านขวัง หมู่ที่ ๒, บ้านบ่อโจง หมู่ที่ ๑ ตำบลหนองหนาม (ทต.บ้านแป้น) เชื่อมบ้านกอฮ้อย หมู่ที่ ๖ ตำบลหนองหนาม (อบต.หนองหนาม) อำเภอเมืองลำพูน จังหวัดลำพูน	เพื่อป้องกันและแก้ไขปัญหาการระบายน้ำบนถนน	กว้าง ๐.๓๐ เมตร ยาว ๒๗๐ เมตร	๙๐๐,๐๐๐	-	-	-	-	มีการก่อสร้างรางระบายน้ำที่ได้มาตรฐานตามแบบแปลน	มีรางระบายน้ำที่ได้มาตรฐานลดปัญหาน้ำท่วมขังบนถนน	กองช่าง/ ทต. บ้านแป้น

๓. ยุทธศาสตร์ เมืองแห่งคุณภาพชีวิต สุขภาวะ และสิ่งแวดล้อมที่ดี

๓.๙ แผนงานอุตสาหกรรมและการโยธา

ที่	โครงการ	วัตถุประสงค์	เป้าหมาย (ผลผลิตของ โครงการ)	งบประมาณ					ตัวชี้วัด (KPI)	ผลที่คาดว่าจะ ได้รับ	หน่วยงาน รับผิดชอบ หลัก
				๒๕๖๖ (บาท)	๒๕๖๗ (บาท)	๒๕๖๘ (บาท)	๒๕๖๙ (บาท)	๒๕๗๐ (บาท)			
๑๕	โครงการวางท่อ คอนกรีตเสริมเหล็ก สายตะวันออก บ้านเส้ง หมู่ที่ ๗ ตำบลบ้านแป้น เข้ม บ้านหนองเรือ หมู่ที่ ๗ ตำบลหนองหนาม อำเภอเมืองลำพูน จังหวัดลำพูน	เพื่อให้การระบาย น้ำมีประสิทธิภาพ เพิ่มขึ้นและป้องกัน การเกิดน้ำท่วมขัง ในช่วงฤดูฝน	ขนาด ๐.๖๐ เมตร พร้อมบ่อพัก ยาว ๑,๐๐๐ เมตร	-	๒,๖๖๐,๐๐๐	-	-	-	มีการวางท่อ คอนกรีต เสริมเหล็ก ที่ได้ มาตรฐาน ตามแบบ แปลน	การระบายน้ำมี ประสิทธิภาพ เพิ่มขึ้นและ ป้องกันการเกิด น้ำท่วมขัง ในช่วงฤดูฝน	กองช่าง/ ทต. บ้านแป้น
๑๖	โครงการก่อสร้างราง ระบายน้ำบริเวณ ปากทาง ซอย ๕ - ปากทาง ซอย ๓ บ้าน บ่อโจง (ทต.บ้านแป้น) เชื่อมบ้านกอฮ่อย หมู่ที่ ๖ ตำบลหนอง หนาม (อบต.หนอง หนาม) อำเภอเมือง ลำพูน จังหวัดลำพูน	เพื่อให้การระบาย น้ำมีประสิทธิภาพ เพิ่มขึ้นและป้องกัน การเกิดน้ำท่วมขัง ในช่วงฤดูฝน	กว้าง ๐.๓๐ เมตร ยาว ๒๘๖ เมตร ลึกเฉลี่ย ๐.๕๐ เมตร	-	-	๙๑๕,๐๐๐	-	-	มีการก่อสร้าง รางระบายน้ำ ที่ได้ มาตรฐาน ตามแบบ แปลน	การระบายน้ำมี ประสิทธิภาพ เพิ่มขึ้นและ ป้องกันการเกิด น้ำท่วมขัง ในช่วงฤดูฝน	กองช่าง/ ทต. บ้านแป้น

๓. ยุทธศาสตร์ เมืองแห่งคุณภาพชีวิต สุขภาวะ และสิ่งแวดล้อมที่ดี

๓.๙ แผนงานอุตสาหกรรมและการโยธา

ที่	โครงการ	วัตถุประสงค์	เป้าหมาย (ผลผลิตของ โครงการ)	งบประมาณ					ตัวชี้วัด (KPI)	ผลที่คาดว่าจะ ได้รับ	หน่วยงาน รับผิดชอบ หลัก
				๒๕๖๖ (บาท)	๒๕๖๗ (บาท)	๒๕๖๘ (บาท)	๒๕๖๙ (บาท)	๒๕๗๐ (บาท)			
๑๗	โครงการก่อสร้างวาง ระบายน้ำคอนกรีต เสริมเหล็ก สายทาง ลพ.ถ ๑๐๐๓๒ สายบ้านสันริมปิง - บ้านต้นแจะ (ถนนถ้ำ โอนฯ) บริเวณบ้าน เจดีย์ขาว หมู่ที่ ๕, บ้านศรีบังวัน หมู่ที่ ๔ ตำบลริมปิง เชื่อมบ้าน ต้นแจะ หมู่ที่ ๙ ตำบล ประตูป่า อำเภอเมือง ลำพูน จังหวัดลำพูน	เพื่อป้องกันและ แก้ไขปัญหาการ ระบายน้ำบนถนน	กว้าง ๐.๓๐ เมตร ยาว ๙๕๐ เมตร	๒,๕๐๐,๐๐๐	-	-	-	-	มีการก่อสร้าง วางระบายน้ำ ที่ได้ มาตรฐาน ตามแบบ แปลน	มีวางระบายน้ำ ที่ได้มาตรฐาน ลดปัญหาน้ำ ท่วมขังบนถนน	กองช่าง/ ทต.ริมปิง
๑๘	โครงการปรับปรุงถนน คอนกรีตเสริมเหล็ก ด้วยแอสฟัลต์คอนกรีต ถนนสุขุมประชา สามัคคี หมู่ที่ ๘ บ้านป่ายาง หมู่ที่ ๑๐ บ้านกลางทุ่ง ตำบล ริมปิง เชื่อมหมู่ที่ ๗ บ้านจักรคำกิมข ตำบลต้นธง อำเภอ เมืองลำพูน จังหวัด ลำพูน	เพื่อให้ประชาชน มีถนนสำหรับ ใช้ในการคมนาคม ได้อย่างสะดวก รวดเร็ว และปลอดภัย	ช่วงที่ ๑ กว้าง ๔ เมตร ยาว ๑,๒๑๕ เมตร ช่วงที่ ๒ กว้าง ๕ เมตร ยาว ๕๑ เมตร หรือมีพื้นที่รวม ไม่น้อยกว่า ๕,๑๑๕ ตารางเมตร	-	๑,๘๒๐,๐๐๐	-	-	-	มีการ ปรับปรุงถนน ให้ได้ มาตรฐาน ตามแบบ แปลน	ประชาชน สามารถใช้ เส้นทางในการ คมนาคมได้ สะดวก รวดเร็ว และปลอดภัย ขึ้น	กองช่าง/ ทต.ริมปิง

๓. ยุทธศาสตร์ เมืองแห่งคุณภาพชีวิต สุขภาวะ และสิ่งแวดล้อมที่ดี

๓.๙ แผนงานอุตสาหกรรมและการโยธา

ที่	โครงการ	วัตถุประสงค์	เป้าหมาย (ผลผลิตของ โครงการ)	งบประมาณ					ตัวชี้วัด (KPI)	ผลที่คาดว่าจะ ได้รับ	หน่วยงาน รับผิดชอบ หลัก
				๒๕๖๖ (บาท)	๒๕๖๗ (บาท)	๒๕๖๘ (บาท)	๒๕๖๙ (บาท)	๒๕๗๐ (บาท)			
๑๙	โครงการปรับปรุง ซ่อมแซมเสริม ผิวจราจรแอสฟัลต์ คอนกรีต (Over Lay) ถนนเลียบลำเหมือง แม่แกบก้อง หมู่ที่ ๔ บ้านศรีบังวัน - หมู่ที่ ๖ บ้านสันริมปิง ตำบลริมปิง เชื่อม หมู่ที่ ๙ บ้านต้นแงะ ตำบลประตูป่า อำเภอ เมืองลำพูน จังหวัด ลำพูน	เพื่อให้ประชาชน มีถนนสำหรับ ใช้ในการคมนาคม ได้อย่างสะดวก รวดเร็ว และปลอดภัย	ขนาดกว้าง ๔ เมตร ยาว ๑,๔๒๖ เมตร หรือมีพื้นที่ผิวจราจร ไม่น้อยกว่า ๕,๗๐๔ ตารางเมตร	-	-	๒,๐๓๐,๐๐๐	-	-	มีการ ปรับปรุง ผิวจราจรที่ได้ มาตรฐาน ตามแบบ แปลน	ประชาชน สามารถใช้ เส้นทางในการ คมนาคมได้ สะดวก รวดเร็ว และปลอดภัย ขึ้น	กองช่าง/ ทต.ริมปิง
๒๐	โครงการปรับปรุง ซ่อมแซมเสริมผิว จราจรแอสฟัลต์ คอนกรีต (Over Lay) ถนนเลียบลำเหมือง ทางด้านทิศใต้วัดสบ ปะ หมู่ที่ ๙ ตำบล ริมปิง เชื่อมหมู่ที่ ๘ บ้านใหม่สันมะนะ ตำบลต้นธง อำเภอ เมืองลำพูน จังหวัด ลำพูน	เพื่อให้ประชาชน มีถนนสำหรับ ใช้ในการคมนาคม ได้อย่างสะดวก รวดเร็ว และปลอดภัย	ซ่อมผิวจราจร โดยวิธี Pavement In-Place Recycling -ช่วงที่ ๑ กว้าง ๕ เมตร ยาว ๒๔๓ เมตร หรือมีพื้นที่ผิวจราจร ไม่น้อยกว่า ๑,๒๑๕ ตารางเมตร -ช่วงที่ ๒ กว้าง ๕ เมตร ยาว ๑๙๒ เมตร หรือมีพื้นที่ผิวจราจร ไม่น้อยกว่า ๙๖๐ ตารางเมตร	-	-	-	-	๑,๔๑๐,๐๐๐	มีการ ปรับปรุง ผิวจราจรที่ได้ มาตรฐาน ตามแบบ แปลน	ประชาชน สามารถใช้ เส้นทางในการ คมนาคมได้ สะดวก รวดเร็ว และปลอดภัย ขึ้น	กองช่าง/ ทต.ริมปิง

๓. ยุทธศาสตร์ เมืองแห่งคุณภาพชีวิต สุขภาวะ และสิ่งแวดล้อมที่ดี

๓.๙ แผนงานอุตสาหกรรมและการโยธา

ที่	โครงการ	วัตถุประสงค์	เป้าหมาย (ผลผลิตของ โครงการ)	งบประมาณ					ตัวชี้วัด (KPI)	ผลที่คาดว่าจะ ได้รับ	หน่วยงาน รับผิดชอบ หลัก
				๒๕๖๖ (บาท)	๒๕๖๗ (บาท)	๒๕๖๘ (บาท)	๒๕๖๙ (บาท)	๒๕๗๐ (บาท)			
			<p>ซ่อมผิวจราจร โดยวิธี Over Lay -ช่วงที่ ๑ กว้าง ๕ เมตร ยาว ๔๑ เมตร หรือมีพื้นที่ผิวจราจร ไม่น้อยกว่า ๒๐๕ ตารางเมตร</p> <p>-ช่วงที่ ๒ กว้าง ๔ เมตร ยาว ๑๘๗ เมตร หรือมีพื้นที่ผิวจราจร ไม่น้อยกว่า ๗๔๘ ตารางเมตร</p>								
๒๑	โครงการปรับปรุง ซ่อมแซมเสริมผิว จราจรแอสฟัลต์ คอนกรีต (Over Lay) สายทางบ้านป่าซางน้อย หมู่ที่ ๑,บ้านแม่ทาหลง หมู่ที่ ๙ ตำบล บ้านแป้น อำเภอ เมืองลำพูน เชื่อมบ้าน สบทา หมู่ที่ ๑ ตำบลปากบ่อ อำเภอป่าซาง จังหวัดลำพูน	เพื่อให้ประชาชน มีถนนสำหรับ ใช้ในการคมนาคม ได้อย่างสะดวก รวดเร็ว และปลอดภัย	<p>กว้าง ๔ - ๕ เมตร ยาว ๑,๐๓๗ เมตร หรือมีพื้นที่ผิวจราจร ไม่น้อยกว่า ๔,๕๑๐ ตารางเมตร</p>	๑,๖๘๗,๐๐๐	-	-	-	-	มีการ ปรับปรุง ซ่อมแซม ถนนตาม แบบแปลน จำนวน ๑ สาย	ประชาชน สามารถใช้ เส้นทางในการ คมนาคมได้ สะดวก รวดเร็ว และปลอดภัย ขึ้น	กองช่าง/ ทต.ท่าช้าง ทอง

๓. ยุทธศาสตร์ เมืองแห่งคุณภาพชีวิต สุขภาวะ และสิ่งแวดล้อมที่ดี

๓.๙ แผนงานอุตสาหกรรมและการโยธา

ที่	โครงการ	วัตถุประสงค์	เป้าหมาย (ผลผลิตของ โครงการ)	งบประมาณ					ตัวชี้วัด (KPI)	ผลที่คาดว่าจะ ได้รับ	หน่วยงาน รับผิดชอบ หลัก
				๒๕๖๖ (บาท)	๒๕๖๗ (บาท)	๒๕๖๘ (บาท)	๒๕๖๙ (บาท)	๒๕๗๐ (บาท)			
๒๒	โครงการก่อสร้างสะพานคอนกรีตเสริมเหล็ก สายทางบ้านบ่อโจง หมู่ที่ ๑ ตำบลหนองหนาม (ทต.บ้านแป้น) เชื่อมบ้านก้อข่อย หมู่ที่ ๖ ตำบลหนองหนาม (อบต.หนองหนาม) อำเภอเมืองลำพูน จังหวัดลำพูน	เพื่อให้ประชาชนมีถนนสำหรับใช้ในการคมนาคมได้อย่างสะดวก รวดเร็ว และปลอดภัย	กว้าง ๖ เมตร ยาว ๘ เมตร	๙๔๑,๕๐๐	-	-	-	-	มีการก่อสร้างสะพานที่ได้มาตรฐานตามแบบแปลน จำนวน ๑ สาย	ประชาชนหรือเกษตรกรในพื้นที่และพื้นที่ใกล้เคียงมีสะพานสัญจรและขนส่งสินค้าสะดวกมากขึ้น	กองช่าง/อบต.หนองหนาม
๒๓	โครงการก่อสร้างถนนลาดยางผิวจราจรแอสฟัลต์คอนกรีต สาย ลพ.ถ ๕๔-๐๓๗ บ้านหนองหล่ม หมู่ที่ ๘ ตำบลศรีบัวบาน เชื่อมบ้านน้ำพุ หมู่ที่ ๗ ตำบลป่าสัก อำเภอเมืองลำพูน จังหวัดลำพูน	เพื่อให้ประชาชนมีถนนสำหรับใช้ในการคมนาคมได้อย่างสะดวก รวดเร็ว และปลอดภัย	กว้าง ๕ เมตร ยาว ๑,๖๐๐ เมตร หรือมีพื้นที่ผิวจราจรไม่น้อยกว่า ๘,๐๐๐ ตารางเมตร	๔,๘๕๐,๐๐๐	-	-	-	-	มีการก่อสร้างถนนที่ได้มาตรฐานตามแบบแปลน จำนวน ๑ สาย	ประชาชนสามารถใช้เส้นทางในการคมนาคมได้สะดวก รวดเร็ว และปลอดภัยขึ้น	กองช่าง/ทต.ศรีบัวบาน

๓. ยุทธศาสตร์ เมืองแห่งคุณภาพชีวิต สุขภาวะ และสิ่งแวดล้อมที่ดี

๓.๙ แผนงานอุตสาหกรรมและการโยธา

ที่	โครงการ	วัตถุประสงค์	เป้าหมาย (ผลผลิตของ โครงการ)	งบประมาณ					ตัวชี้วัด (KPI)	ผลที่คาดว่าจะ ได้รับ	หน่วยงาน รับผิดชอบ หลัก
				๒๕๖๖ (บาท)	๒๕๖๗ (บาท)	๒๕๖๘ (บาท)	๒๕๖๙ (บาท)	๒๕๗๐ (บาท)			
๒๔	โครงการก่อสร้าง รางระบายน้ำ คอนกรีตเสริมเหล็ก พร้อมฝาปิด สายบ้านม้าใต้ หมู่ที่ ๕ ,บ้านม้าเหนือ หมู่ที่ ๖ ตำบลศรีบัวบาน เชื่อม บ้านร่องส้าว หมู่ที่ ๗ ตำบลบ้าน กลาง อำเภอเมือง ลำพูน จังหวัดลำพูน	เพื่อให้การระบายน้ำ มีประสิทธิภาพ เพิ่มขึ้นและป้องกัน การเกิดน้ำท่วมขัง ในช่วงฤดูฝน	รางระบายน้ำ คสล. กว้าง ๐.๔๐ เมตร ยาว ๙๘๓ เมตร ลึก ๐.๕๐ เมตร	-	๕,๐๐๐,๐๐๐	-	-	-	มีการก่อสร้าง รางระบายน้ำ ที่ได้ มาตรฐาน ตามแบบ แปลน	การระบายน้ำมี ประสิทธิภาพ เพิ่มขึ้นและ ป้องกันการเกิด น้ำท่วมขัง ในช่วงฤดูฝน	กองช่าง/ ทต. ศรีบัวบาน
๒๕	โครงการก่อสร้างถนน คอนกรีตเสริมเหล็ก สายวัดดอยน้อยไป ศูนย์ราชการ รหัสสาย ทาง ลพ.ถ ๕๔-๐๓๑ เชื่อมทางหลวง หมายเลข ๑๑ ตำบลศรีบัวบาน อำเภอเมืองลำพูน จังหวัดลำพูน	เพื่อให้ประชาชน มีถนนสำหรับ ใช้ในการคมนาคม ได้อย่างสะดวก รวดเร็ว และปลอดภัย	กว้าง ๖ เมตร ยาว ๒,๑๐๐ เมตร หรือมีพื้นที่ผิวจราจร ไม่น้อยกว่า ๑๒,๖๐๐ ตารางเมตร	-	-	๕,๕๐๐,๐๐๐	-	-	มีการก่อสร้าง ถนนที่ได้ มาตรฐาน ตามแบบ แปลน	ประชาชน สามารถใช้ เส้นทางในการ คมนาคมได้ สะดวก รวดเร็ว และปลอดภัย ขึ้น	กองช่าง/ ทต. ศรีบัวบาน

๓. ยุทธศาสตร์ เมืองแห่งคุณภาพชีวิต สุขภาวะ และสิ่งแวดล้อมที่ดี

๓.๙ แผนงานอุตสาหกรรมและการโยธา

ที่	โครงการ	วัตถุประสงค์	เป้าหมาย (ผลผลิตของ โครงการ)	งบประมาณ					ตัวชี้วัด (KPI)	ผลที่คาดว่าจะ ได้รับ	หน่วยงาน รับผิดชอบ หลัก
				๒๕๖๖ (บาท)	๒๕๖๗ (บาท)	๒๕๖๘ (บาท)	๒๕๖๙ (บาท)	๒๕๗๐ (บาท)			
๒๖	โครงการปรับปรุง ซ่อมแซมฝายป่าสัก บริเวณ หมู่ที่ ๓ บ้านจำบอน ตำบล ศรีบัวบาน เขื่อน ตำบลป่าสัก และ ตำบลบ้านกลาง อำเภอเมืองลำพูน จังหวัดลำพูน	เพื่อช่วยเหลือ เกษตรกรและ ประชาชนซึ่งขาด แคลนน้ำได้มีน้ำ สำหรับทำ การเกษตรและมีน้ำ ใช้สำหรับอุปโภค - บริโภค ได้อย่าง เพียงพอตลอดปี	กว้าง ๔ เมตร ยาว ๒๒ เมตร หรือมีพื้นที่ผิวจราจร ไม่น้อยกว่า ๘๘ ตารางเมตร	-	-	๕๐๐,๐๐๐	-	-	มีการ ปรับปรุง ซ่อมแซมฝาย ที่ได้ มาตรฐาน ตามแบบ แปลน	ประชาชนมีน้ำ ใช้สำหรับ อุปโภค - บริโภคและ การเกษตร อย่างเพียงพอ และทั่วถึง	กองช่าง/ ทต. ศรีบัวบาน
๒๗	โครงการก่อสร้างถนน ลาดยางสายวัดห้วย ทรายขาว (ค่ายลูกเสือ สำนักสงฆ์ห้วยทรายขาว) เชื่อมทางหลวง หมายเลข ๑๑ ตำบล ทาสบเส้า อำเภอแม่ ทา จังหวัดลำพูน	เพื่อให้ประชาชน มีถนนสำหรับ ใช้ในการคมนาคม ได้อย่างสะดวก รวดเร็ว และปลอดภัย	กว้าง ๕ เมตร ยาว ๒,๓๐๐ เมตร หรือมีพื้นที่ผิวจราจร ไม่น้อยกว่า ๑๑,๕๐๐ ตารางเมตร	-	-	-	๓,๐๐๐,๐๐๐	-	มีการก่อสร้าง ถนนที่ได้ มาตรฐาน ตามแบบ แปลน	ประชาชน สามารถใช้ เส้นทางในการ คมนาคมได้ สะดวก รวดเร็ว และปลอดภัย ขึ้น	กองช่าง/ ทต. ศรีบัวบาน
๒๘	โครงการก่อสร้าง ถนนลาดยางสายวัด ห้วยทรายขาว (บ้าน ศรีบัวบาน-สำนักสงฆ์ ห้วยทรายขาว) เชื่อมทางหลวงชนบท ลพ.๓๐๔๕ ตำบล บ้านกลาง อำเภอเมืองลำพูน จังหวัดลำพูน	เพื่อให้ประชาชน มีถนนสำหรับ ใช้ในการคมนาคม ได้อย่างสะดวก รวดเร็ว และปลอดภัย	กว้าง ๔ เมตร ยาว ๑,๘๐๐ เมตร หรือมีพื้นที่ผิวจราจร ไม่น้อยกว่า ๗,๒๐๐ ตารางเมตร	-	-	-	-	๓,๐๐๐,๐๐๐	มีการก่อสร้าง ถนนที่ได้ มาตรฐาน ตามแบบ แปลน	ประชาชน สามารถใช้ เส้นทางในการ คมนาคมได้ สะดวก รวดเร็ว และปลอดภัย ขึ้น	กองช่าง/ ทต. ศรีบัวบาน

๓. ยุทธศาสตร์ เมืองแห่งคุณภาพชีวิต สุขภาวะ และสิ่งแวดล้อมที่ดี

๓.๙ แผนงานอุตสาหกรรมและการโยธา

ที่	โครงการ	วัตถุประสงค์	เป้าหมาย (ผลผลิตของ โครงการ)	งบประมาณ					ตัวชี้วัด (KPI)	ผลที่คาดว่าจะ ได้รับ	หน่วยงาน รับผิดชอบ หลัก
				๒๕๖๖ (บาท)	๒๕๖๗ (บาท)	๒๕๖๘ (บาท)	๒๕๖๙ (บาท)	๒๕๗๐ (บาท)			
๒๙	โครงการก่อสร้าง เขื่อนกันตลิ่งแบบ แผ่นเสียบ บริเวณหลัง โรงเรียนธรรตน์วิทยา ถึงบริเวณ อาคาร อเนกประสงค์ บ้านกลาง หมู่ที่ ๙ ตำบลบ้านกลาง เชื่อม คลองส่งน้ำ ชลประทาน สายซอย ๒R-๑๖R-LMC ตำบลมะเขือแจ้ อำเภอเมืองลำพูน จังหวัดลำพูน	เพื่อป้องกันปัญหา น้ำกัดเซาะตลิ่งและ ป้องกันปัญหาน้ำ ท่วมซ้ำ	ความยาวไม่น้อยกว่า ๕๐๐ เมตร	-	๓,๐๐๐,๐๐๐	-	-	-	มีการก่อสร้าง เขื่อนกันตลิ่ง ที่ได้ มาตรฐาน ตามแบบ แปลน	ป้องกันปัญหา น้ำกัดเซาะตลิ่ง และป้องกัน ปัญหาน้ำท่วม ซ้ำ	กองช่าง/ ทต. บ้านกลาง
๓๐	โครงการก่อสร้าง เขื่อนกันตลิ่งแบบ แผ่นเสียบ บริเวณ ลำเหมืองแม่ต๊ิบ ข้างทางค้ำน้ำประปา หมู่บ้าน หมู่ ๙ บ้านกลาง ตำบล บ้านกลาง เชื่อมคลอง ส่งน้ำชลประทาน สายซอย ๒R-๑๖R- LMC ตำบลมะเขือแจ้ อำเภอเมืองลำพูน จังหวัดลำพูน	เพื่อป้องกันปัญหา น้ำกัดเซาะตลิ่งและ ป้องกันปัญหาน้ำ ท่วมซ้ำ	ความยาวไม่น้อยกว่า ๓๐๐ เมตร	-	-	๓,๐๐๐,๐๐๐	-	-	มีการก่อสร้าง เขื่อนกันตลิ่ง ที่ได้ มาตรฐาน ตามแบบ แปลน	ป้องกันปัญหา น้ำกัดเซาะตลิ่ง และป้องกัน ปัญหาน้ำท่วม ซ้ำ	กองช่าง/ ทต. บ้านกลาง

๓. ยุทธศาสตร์ เมืองแห่งคุณภาพชีวิต สุขภาวะ และสิ่งแวดล้อมที่ดี

๓.๙ แผนงานอุตสาหกรรมและการโยธา

ที่	โครงการ	วัตถุประสงค์	เป้าหมาย (ผลผลิตของ โครงการ)	งบประมาณ					ตัวชี้วัด (KPI)	ผลที่คาดว่าจะ ได้รับ	หน่วยงาน รับผิดชอบ หลัก
				๒๕๖๖ (บาท)	๒๕๖๗ (บาท)	๒๕๖๘ (บาท)	๒๕๖๙ (บาท)	๒๕๗๐ (บาท)			
๓๑	โครงการก่อสร้าง คลองส่งน้ำคอนกรีต เสริมเหล็ก บริเวณ ลำเหมืองข้างสนาม กีฬาและนันทนาการ จามเทวี บ้านท่าล้อ - ศรีคำ - ดันยั้ง หมู่ที่ ๒ ตำบลบ้าน กลาง เชื่อมบ้านม้า เหนือ หมู่ที่ ๖ ตำบลศรีบัวบาน อำเภอเมืองลำพูน จังหวัดลำพูน	เพื่อให้มีทางสำหรับ ระบายน้ำจากที่อยู่ อาศัยลงสู่ทาง ระบายน้ำสาธารณะ และป้องกันปัญหา น้ำท่วมขัง	ความยาวไม่น้อยกว่า ๖๐๐ เมตร	-	-	-	๑,๐๐๐,๐๐๐	-	มีการก่อสร้าง คลองส่งน้ำ ที่ได้ มาตรฐาน ตามแบบ แปลน	มีทางสำหรับ ระบายน้ำจากที่ อยู่อาศัยลงสู่ ทางระบายน้ำ สาธารณะและ ป้องกันปัญหา น้ำท่วมขัง	กองช่าง/ ทต. บ้านกลาง
๓๒	โครงการปรับปรุง ซ่อมแซมเสริม ผิวจราจรแอสฟัลต์ คอนกรีต (Over lay) สายทางบ้านห้วยยาง หมู่ที่ ๙, บ้านป่าแฉม หมู่ที่ ๗ บริเวณซอย หน้าโรงเรียนประตูป่า ตำบลเหมืองง่า เชื่อมตำบลประตูป่า อำเภอเมืองลำพูน จังหวัดลำพูน	เพื่อให้ประชาชน มีถนนสำหรับ ใช้ในการคมนาคม ได้อย่างสะดวก รวดเร็ว และปลอดภัย	กว้าง ๔ เมตร ยาว ๑,๕๑๖ เมตร หรือมีพื้นที่ผิวจราจร ไม่น้อยกว่า ๖,๐๖๔ ตารางเมตร	๒,๙๓๓,๐๐๐	-	-	-	-	มีการ ปรับปรุง ซ่อมแซม ถนนตาม แบบแปลน จำนวน ๑ สาย	ประชาชน สามารถใช้ เส้นทางในการ คมนาคมได้ สะดวก รวดเร็ว และปลอดภัย ขึ้น	กองช่าง/ ทต. เหมืองง่า

๓. ยุทธศาสตร์ เมืองแห่งคุณภาพชีวิต สุขภาวะ และสิ่งแวดล้อมที่ดี

๓.๙ แผนงานอุตสาหกรรมและการโยธา

ที่	โครงการ	วัตถุประสงค์	เป้าหมาย (ผลผลิตของ โครงการ)	งบประมาณ					ตัวชี้วัด (KPI)	ผลที่คาดว่าจะ ได้รับ	หน่วยงาน รับผิดชอบ หลัก
				๒๕๖๖ (บาท)	๒๕๖๗ (บาท)	๒๕๖๘ (บาท)	๒๕๖๙ (บาท)	๒๕๗๐ (บาท)			
๓๓	โครงการเสริมผิวจราจร แบบ Over Lay หมู่ที่ ๘ บ้านหลุก - หมู่ที่ ๑๐ บ้านศรีสองเมือง ตำบลเหมืองง่า เชื่อมตำบลประตูป่า อำเภอเมืองลำพูน จังหวัดลำพูน	เพื่อให้ประชาชน มีถนนสำหรับ ใช้ในการคมนาคม ได้อย่างสะดวก รวดเร็ว และปลอดภัย	กว้าง ๔ เมตร ยาว ๑,๑๖๐ เมตร หรือมีพื้นที่ผิวจราจร ไม่น้อยกว่า ๔,๖๔๐ ตารางเมตร	-	-	๒,๒๐๒,๐๐๐	-	-	มีการ ปรับปรุง ซ่อมแซม ถนนตาม แบบแปลน	ประชาชน สามารถใช้ เส้นทางในการ คมนาคมได้ สะดวก รวดเร็ว และปลอดภัย ขึ้น	กองช่าง/ ทต. เหมืองง่า
๓๔	โครงการก่อสร้าง สะพานคอนกรีตเสริม เหล็ก (ข้ามลำเหมือง แม่เปิงเก่าข้ามนายเป็ง) บ้านศรีสุพรรณ หมู่ที่ ๖ ตำบลประตูป่า เชื่อม หมู่ที่ ๑ บ้านป่าแก และหมู่ที่ ๒ บ้านร่อง กาศ ตำบลริมปิง อำเภอเมืองลำพูน จังหวัดลำพูน	เพื่อให้ประชาชน และเกษตรกรใน เขตพื้นที่ตำบล ประตูป่าและพื้นที่ ใกล้เคียง มีสะพาน สัญจรและขนส่ง พืชผลทางการ เกษตรสะดวกขึ้น	กว้าง ๕ เมตร ยาว ๑๕ เมตร	๒,๕๐๐,๐๐๐	-	-	-	-	มีการก่อสร้าง สะพานที่ได้ มาตรฐาน ตามแบบ แปลน	ประชาชนหรือ เกษตรกรใน พื้นที่และพื้นที่ ใกล้เคียงมี สะพานสัญจร และขนส่ง สินค้าสะดวก มากขึ้น	กองช่าง/ ทต. ประตูป่า
๓๕	โครงการก่อสร้างถนน คอนกรีตเสริมเหล็ก ขอยวังมุยเกษตร สาย ๔ หมู่ที่ ๑ บ้านวังมุย ตำบลประตูป่า เชื่อม หมู่ที่ ๑ บ้านป่าแก ตำบลริมปิง อำเภอเมือง ลำพูน จังหวัดลำพูน	เพื่อให้ประชาชน มีถนนสำหรับ ใช้ในการคมนาคม ได้อย่างสะดวก รวดเร็ว และปลอดภัย	กว้าง ๓.๕๐ - ๔ เมตร ยาว ๖๕๐ เมตร	-	๑,๖๐๐,๐๐๐	-	-	-	มีการก่อสร้าง ถนนที่ได้ มาตรฐาน ตามแบบ แปลน ที่กำหนด	ประชาชน สามารถใช้ เส้นทางในการ คมนาคมได้ สะดวก รวดเร็ว และปลอดภัย ขึ้น	กองช่าง/ ทต. ประตูป่า

๓. ยุทธศาสตร์ เมืองแห่งคุณภาพชีวิต สุขภาวะ และสิ่งแวดล้อมที่ดี

๓.๙ แผนงานอุตสาหกรรมและการโยธา

ที่	โครงการ	วัตถุประสงค์	เป้าหมาย (ผลผลิตของ โครงการ)	งบประมาณ					ตัวชี้วัด (KPI)	ผลที่คาดว่าจะ ได้รับ	หน่วยงาน รับผิดชอบ หลัก
				๒๕๖๖ (บาท)	๒๕๖๗ (บาท)	๒๕๖๘ (บาท)	๒๕๖๙ (บาท)	๒๕๗๐ (บาท)			
๓๖	โครงการก่อสร้าง ถนนคอนกรีตเสริม เหล็ก สายลำเหมือง ซีเมนต์ บ้านต้นแจะ หมู่ที่ ๙ ตำบลประตูป่า เชื่อม บ้านศรีบัววัน หมู่ที่ ๔ ตำบลริมปิง อำเภอเมืองลำพูน จังหวัดลำพูน	เพื่อให้ประชาชน มีถนนสำหรับ ใช้ในการคมนาคม ได้อย่างสะดวก รวดเร็ว และปลอดภัย	กว้าง ๔ เมตร ยาว ๙๙๕ เมตร หรือมีพื้นที่ผิวจราจร ไม่น้อยกว่า ๓,๙๘๐ ตารางเมตร	-	-	๒,๕๐๐,๐๐๐	-	-	มีการก่อสร้าง ถนนที่ได้ มาตรฐาน ตามแบบ แปลน ที่กำหนด	ประชาชน สามารถใช้ เส้นทางในการ คมนาคมได้ สะดวก รวดเร็ว และปลอดภัย ขึ้น	กองช่าง/ ทต. ประตูป่า
๓๗	โครงการปรับปรุง ซ่อมแซมเสริม ผิวจราจรแอสฟัลต์ คอนกรีต (Over Lay) สายทุ่งหลวง หมู่ที่ ๙ บ้านต้นแจะ ตำบล ประตูป่า เชื่อมตำบล หนองข้างคีน และตำบลเหมืองง่า อำเภอเมืองลำพูน จังหวัดลำพูน	เพื่อให้ประชาชน มีถนนสำหรับ ใช้ในการคมนาคม ได้อย่างสะดวก รวดเร็ว และปลอดภัย	กว้าง ๔ เมตร ยาว ๒,๑๘๐ เมตร หรือมีพื้นที่ผิวจราจร ไม่น้อยกว่า ๘,๗๒๐ ตารางเมตร	-	-	-	๔,๕๐๐,๐๐๐	-	มีการก่อสร้าง ถนนที่ได้ มาตรฐาน ตามแบบ แปลน ที่กำหนด	ประชาชน สามารถใช้ เส้นทางในการ คมนาคมได้ สะดวก รวดเร็ว และปลอดภัย ขึ้น	กองช่าง/ ทต. ประตูป่า

๓. ยุทธศาสตร์ เมืองแห่งคุณภาพชีวิต สุขภาวะ และสิ่งแวดล้อมที่ดี

๓.๙ แผนงานอุตสาหกรรมและการโยธา

ที่	โครงการ	วัตถุประสงค์	เป้าหมาย (ผลผลิตของ โครงการ)	งบประมาณ					ตัวชี้วัด (KPI)	ผลที่คาดว่าจะ ได้รับ	หน่วยงาน รับผิดชอบ หลัก
				๒๕๖๖ (บาท)	๒๕๖๗ (บาท)	๒๕๖๘ (บาท)	๒๕๖๙ (บาท)	๒๕๗๐ (บาท)			
๓๘	โครงการปรับปรุง ซ่อมแซมเสริมผิวจราจร แอสฟัลต์คอนกรีต (Over Lay) สายล่อง เตือ-ลำซ่าง หมู่ที่ ๓ ตำบลประตูป่า เชื่อม ตำบลหนองซ่างคืน อำเภอเมืองลำพูน จังหวัดลำพูน	เพื่อให้ประชาชน มีถนนสำหรับ ใช้ในการคมนาคม ได้อย่างสะดวก รวดเร็ว และปลอดภัย	กว้าง ๔ เมตร ยาว ๑,๒๐๐ เมตร หรือมีพื้นที่ผิวจราจร ไม่น้อยกว่า ๔,๘๐๐ ตารางเมตร	-	-	-	-	๒,๕๐๐,๐๐๐	มีการก่อสร้าง ถนนที่ได้ มาตรฐาน ตามแบบ แปลน ที่กำหนด	ประชาชน สามารถใช้ เส้นทางในการ คมนาคมได้ สะดวก รวดเร็ว และปลอดภัย ขึ้น	กองช่าง/ ทต. ประตูป่า
๓๙	โครงการก่อสร้าง สะพานคอนกรีต เสริมเหล็ก หมู่ที่ ๖ บ้านสันมะนะ หมู่ที่ ๘ บ้านใหม่สันมะนะ หมู่ที่ ๙ บ้านปากล่อง ตำบลต้นธง ข้ามลำเหมืองไม้แดง เชื่อมตำบลริมปิง อำเภอเมืองลำพูน และอำเภอป่าซาง จังหวัดลำพูน	เพื่อให้ประชาชน และเกษตรกรใน เขตพื้นที่ตำบล ต้นธงและพื้นที่ ใกล้เคียง มีสะพาน สัญจรและขนส่ง พืชผลทางการ เกษตรสะดวกขึ้น	กว้าง 7 เมตร ยาว ๒๑ เมตร	๒,๙๔๐,๐๐๐	-	-	-	-	มีการก่อสร้าง สะพานที่ได้ มาตรฐาน ตามแบบ แปลน	ประชาชนหรือ เกษตรกรใน พื้นที่และพื้นที่ ใกล้เคียงมี สะพานสัญจร และขนส่ง สินค้าสะดวก มากขึ้น	กองช่าง/ ทต.ต้นธง

๓. ยุทธศาสตร์ เมืองแห่งคุณภาพชีวิต สุขภาวะ และสิ่งแวดล้อมที่ดี

๓.๙ แผนงานอุตสาหกรรมและการโยธา

ที่	โครงการ	วัตถุประสงค์	เป้าหมาย (ผลผลิตของ โครงการ)	งบประมาณ					ตัวชี้วัด (KPI)	ผลที่คาดว่าจะ ได้รับ	หน่วยงาน รับผิดชอบ หลัก
				๒๕๖๖ (บาท)	๒๕๖๗ (บาท)	๒๕๖๘ (บาท)	๒๕๖๙ (บาท)	๒๕๗๐ (บาท)			
๔๐	โครงการปรับปรุง ซ่อมแซมเสริมผิว จราจรแอสฟัลต์ คอนกรีต (Over Lay) สายเลียบล้ำเหมือน ไม้แดง (คันทรี่โฮม ๑) ลพ.๔๐๓๕ แยก ๑๐๑๕ บ้านใหม่สัน มะนะ เขื่อม หมู่ที่ ๒ บ้านสันต้นธง อำเภอ เมืองลำพูน จังหวัด ลำพูน	เพื่อให้ประชาชน มีถนนสำหรับ ใช้ในการคมนาคม ได้อย่างสะดวก รวดเร็ว และปลอดภัย	กว้าง ๖ เมตร ยาว ๑,๑๒๕ เมตร หรือมีพื้นที่ผิวจราจร ไม่น้อยกว่า ๑,๙๕๐ ตารางเมตร	-	๒,๐๕๖,๙๘๔	-	-	-	มีการ ปรับปรุง ผิวจราจรตาม แบบแปลน จำนวน ๑ สาย	ประชาชน สามารถใช้ เส้นทางในการ คมนาคมได้ สะดวก รวดเร็ว และปลอดภัย ขึ้น	กองช่าง/ ทต.ต้นธง
๔๑	โครงการปรับปรุง ซ่อมแซมเสริมผิว จราจรแอสฟัลต์ คอนกรีต (Over Lay) ถนนสายสั้นยาว หมู่ที่ ๒ บ้านล้อง ตำบล ป่าซาง เขื่อม หมู่ที่ ๓ บ้านสะปุง ตำบล ม่วงน้อย และถนน สายฉางข้าวน้อยเหนือ ซอย ๙ หมู่ที่ ๓ ตำบลป่าซาง เขื่อม หมู่ที่ ๖ บ้านป่าข่า ตำบลแม่แรง อำเภอ ป่าซาง จังหวัดลำพูน	เพื่อให้ประชาชน มีถนนสำหรับ ใช้ในการคมนาคม ได้อย่างสะดวก รวดเร็ว และปลอดภัย	กว้าง ๔ - ๖ เมตร ยาว ๓,๑๒๐ เมตร หรือมีพื้นที่ผิวจราจร ไม่น้อยกว่า ๑๕,๓๓๑ ตารางเมตร	๒,๕๐๐,๐๐๐	๓,๒๔๖,๙๐๐	-	-	-	มีการ ปรับปรุง ซ่อมแซม ถนนตาม แบบแปลน จำนวน ๑ สาย	ประชาชน สามารถใช้ เส้นทางในการ คมนาคมได้ สะดวก รวดเร็ว และปลอดภัย ขึ้น	กองช่าง/ ทต.ป่าซาง

๓. ยุทธศาสตร์ เมืองแห่งคุณภาพชีวิต สุขภาวะ และสิ่งแวดล้อมที่ดี

๓.๙ แผนงานอุตสาหกรรมและการโยธา

ที่	โครงการ	วัตถุประสงค์	เป้าหมาย (ผลผลิตของ โครงการ)	งบประมาณ					ตัวชี้วัด (KPI)	ผลที่คาดว่าจะ ได้รับ	หน่วยงาน รับผิดชอบ หลัก
				๒๕๖๖ (บาท)	๒๕๖๗ (บาท)	๒๕๖๘ (บาท)	๒๕๖๙ (บาท)	๒๕๗๐ (บาท)			
๔๒	โครงการปรับปรุง ซ่อมแซมเสริมผิว จราจรแอสฟัลต์ คอนกรีต (Over Lay) สายทางบ้านสันนาไป ปากบ่อง หมู่ที่ ๑ บ้านป่าซาง ตำบลป่าซาง เชื่อม หมู่ที่ ๕ บ้านปากบ่อง ตำบลปากบ่อง อำเภอป่าซาง จังหวัดลำพูน	เพื่อให้ประชาชน มีถนนสำหรับ ใช้ในการคมนาคม ได้อย่างสะดวก รวดเร็ว และปลอดภัย	กว้าง ๔- ๕ เมตร ยาว ๑,๘๒๑ เมตร หรือมีพื้นที่ผิวจราจร ไม่น้อยกว่า ๙,๑๖๗.๓๕ ตารางเมตร	-	-	๓,๒๔๕,๓๐๐	-	-	มีการ ปรับปรุง ซ่อมแซม ถนนตาม แบบแปลน จำนวน ๑ สาย	ประชาชน สามารถใช้ เส้นทางในการ คมนาคมได้ สะดวก รวดเร็ว และปลอดภัย ขึ้น	กองช่าง/ ทต.ป่าซาง
๔๓	โครงการปรับปรุง ซ่อมแซมเสริมผิว จราจรแอสฟัลต์ คอนกรีต (Over Lay) สายทางบ้านสบทา หมู่ที่ ๑ ตำบลปากบ่อง อำเภอป่าซาง เชื่อม บ้านแม่ทาหลง ตำบลบ้านแป้น (รหัสทางหลวงท้องถิ่น ลพ.ถ ๑๘๑๒๗) อำเภอเมืองลำพูน จังหวัดลำพูน	เพื่อให้ประชาชน มีถนนสำหรับ ใช้ในการคมนาคม ได้อย่างสะดวก รวดเร็ว และปลอดภัย	กว้าง ๗ เมตร ยาว ๒๘๓ เมตร หรือมีพื้นที่ผิวจราจร ไม่น้อยกว่า ๑,๙๗๗.๐๔ ตารางเมตร	-	-	-	๗๓๒,๑๐๐	-	มีการ ปรับปรุง ซ่อมแซม ถนนตาม แบบแปลน จำนวน ๑ สาย	ประชาชน สามารถใช้ เส้นทางในการ คมนาคมได้ สะดวก รวดเร็ว และปลอดภัย ขึ้น	กองช่าง/ ทต.ป่าซาง

๓. ยุทธศาสตร์ เมืองแห่งคุณภาพชีวิต สุขภาวะ และสิ่งแวดล้อมที่ดี

๓.๙ แผนงานอุตสาหกรรมและการโยธา

ที่	โครงการ	วัตถุประสงค์	เป้าหมาย (ผลผลิตของ โครงการ)	งบประมาณ					ตัวชี้วัด (KPI)	ผลที่คาดว่าจะ ได้รับ	หน่วยงาน รับผิดชอบ หลัก
				๒๕๖๖ (บาท)	๒๕๖๗ (บาท)	๒๕๖๘ (บาท)	๒๕๖๙ (บาท)	๒๕๗๐ (บาท)			
๔๔	โครงการก่อสร้างถนนคอนกรีตเสริมเหล็ก บ้านน้ำดิบ หมู่ที่ ๗, บ้านวังกู่ หมู่ที่ ๘ ตำบลน้ำดิบ อำเภอป่าซาง จังหวัดลำพูน เชื่อมตำบลดอยหล่อ อำเภอดอยหล่อ จังหวัดเชียงใหม่	เพื่อให้ประชาชนมีถนนสำหรับใช้ในการคมนาคมได้อย่างสะดวก รวดเร็ว และปลอดภัย	กว้าง ๔ เมตร ยาว ๗๗๔ เมตร หรือมีพื้นที่ผิวจราจรไม่น้อยกว่า ๓,๐๙๖ ตารางเมตร	๑,๖๓๗,๐๐๐	-	-	-	-	มีการก่อสร้างถนนที่ได้มาตรฐานตามแบบแปลน จำนวน ๑ สาย	ประชาชนได้ใช้ถนนที่ได้มาตรฐาน สะดวก รวดเร็ว และปลอดภัย	กองช่าง/อบต.น้ำดิบ
๔๕	โครงการปรับปรุงซ่อมแซมเสริมผิวจราจรแอสฟัลต์คอนกรีต (Over Lay) สายทางแยกต้นเปา บ้านใหม่ป่าฝาง หมู่ที่ ๑๕ ตำบลน้ำดิบ เชื่อมบ้านหนองบัว หมู่ที่ ๒ ตำบลท่าดู้ม อำเภอป่าซาง จังหวัดลำพูน	เพื่อให้ประชาชนมีถนนสำหรับใช้ในการคมนาคมได้อย่างสะดวก รวดเร็ว และปลอดภัย	กว้าง ๔ เมตร ยาว ๖๓๐ เมตร หรือมีพื้นที่ผิวจราจรไม่น้อยกว่า ๒,๕๒๐ ตารางเมตร	-	๑,๐๒๖,๐๐๐	-	-	-	มีการปรับปรุงซ่อมแซมถนนตามแบบแปลน จำนวน ๑ สาย	ประชาชนสามารถใช้เส้นทางในการคมนาคมได้สะดวก รวดเร็ว และปลอดภัยขึ้น	กองช่าง, ทต.น้ำดิบ

๓. ยุทธศาสตร์ เมืองแห่งคุณภาพชีวิต สุขภาวะ และสิ่งแวดล้อมที่ดี

๓.๙ แผนงานอุตสาหกรรมและการโยธา

ที่	โครงการ	วัตถุประสงค์	เป้าหมาย (ผลผลิตของ โครงการ)	งบประมาณ					ตัวชี้วัด (KPI)	ผลที่คาดว่าจะ ได้รับ	หน่วยงาน รับผิดชอบ หลัก
				๒๕๖๖ (บาท)	๒๕๖๗ (บาท)	๒๕๖๘ (บาท)	๒๕๖๙ (บาท)	๒๕๗๐ (บาท)			
๔๖	โครงการปรับปรุง ซ่อมแซมเสริม ผิวจราจรแอสฟัลต์ คอนกรีต (Over Lay) บ้านกิวมีน หมู่ที่ ๘ ตำบลมะกอก อำเภอ ป่าซาง เชื่อมบ้าน ไร่อ้อย หมู่ที่ ๕ ตำบล เหมืองจี้ อำเภอเมือง ลำพูน จังหวัดลำพูน	เพื่อให้ประชาชน มีถนนสำหรับ ใช้ในการคมนาคม ได้อย่างสะดวก รวดเร็ว และปลอดภัย	กว้าง ๕ เมตร ยาว ๖๓๕ เมตร หรือมีพื้นที่ผิวจราจร ไม่น้อยกว่า ๓,๑๗๕ ตารางเมตร	๑,๑๐๐,๐๐๐	-	-	-	-	มีการ ปรับปรุง ซ่อมแซม ถนนตาม แบบแปลน จำนวน ๑ สาย	ประชาชน สามารถใช้ เส้นทางในการ คมนาคมได้ สะดวก รวดเร็ว และปลอดภัย ขึ้น	กองช่าง/ ทต.มะกอก
๔๗	โครงการก่อสร้างถนน คอนกรีตเสริมเหล็ก สายทางบ้านม่วงน้อย หมู่ที่ ๔ ตำบลม่วง น้อย เขื่อน บ้านฉาง ข้าวน้อยใต้ หมู่ที่ ๔ ตำบลป่าซาง อำเภอ ป่าซาง จังหวัดลำพูน	เพื่อให้ประชาชน มีถนนสำหรับ ใช้ในการคมนาคม ได้อย่างสะดวก รวดเร็ว และปลอดภัย	กว้าง ๕ เมตร ยาว ๒๗๐ เมตร หรือมีพื้นที่ผิวจราจร ไม่น้อยกว่า ๑,๓๕๐ ตารางเมตร	๑,๑๓๐,๐๐๐	-	-	-	-	มีการก่อสร้าง ถนนที่ได้ มาตรฐาน ตามแบบ แปลน จำนวน ๑ สาย	ประชาชนได้ใช้ ถนนที่ได้ มาตรฐาน สะดวก รวดเร็ว และปลอดภัย	กองช่าง/ ทต. ม่วงน้อย
๔๘	โครงการก่อสร้างถนน คอนกรีตเสริมเหล็ก สายทางบ้านป่า สีเสียด หมู่ที่ ๘ เชื่อม บ้านท่าตุ้ม หมู่ที่ ๑ ตำบลท่าตุ้ม อำเภอป่าซาง จังหวัดลำพูน	เพื่อให้ประชาชนมี ถนนสำหรับใช้ใน การคมนาคมได้ อย่างสะดวก รวดเร็วและ ปลอดภัย	กว้าง ๕ เมตร ยาว ๓๙๕ เมตร หรือมีพื้นที่ผิวจราจร ไม่น้อยกว่า ๑,๙๗๕ ตารางเมตร	๑,๑๐๑,๕๐๐	-	-	-	-	มีการก่อสร้าง ถนนที่ได้ มาตรฐาน ตามแบบ แปลน จำนวน ๑ สาย	ประชาชนได้ใช้ ถนนที่ได้ มาตรฐาน สะดวก รวดเร็ว และปลอดภัย	กองช่าง/ อบต.ท่าตุ้ม

๓. ยุทธศาสตร์ เมืองแห่งคุณภาพชีวิต สุขภาวะ และสิ่งแวดล้อมที่ดี

๓.๙ แผนงานอุตสาหกรรมและการโยธา

ที่	โครงการ	วัตถุประสงค์	เป้าหมาย (ผลผลิตของ โครงการ)	งบประมาณ					ตัวชี้วัด (KPI)	ผลที่คาดว่าจะ ได้รับ	หน่วยงาน รับผิดชอบ หลัก
				๒๕๖๖ (บาท)	๒๕๖๗ (บาท)	๒๕๖๘ (บาท)	๒๕๖๙ (บาท)	๒๕๗๐ (บาท)			
๔๙	โครงการก่อสร้างถนนคอนกรีตเสริมเหล็กสายทางบ้านแม่อาว หมู่ที่ ๓ ตำบลนครเจดีย์ เชื่อม บ้านใหม่ป่าฝาง หมู่ที่ ๑๕ ตำบลน้ำดิบ อำเภอป่าซาง จังหวัดลำพูน	เพื่อให้ประชาชนมีถนนสำหรับใช้ในการคมนาคมได้อย่างสะดวก รวดเร็วและปลอดภัย	กว้าง ๕ เมตร ยาว ๕๔๕ เมตร หรือมีพื้นที่ผิวจราจรไม่น้อยกว่า ๒,๗๒๕ ตารางเมตร	๑,๔๖๔,๐๐๐	-	-	-	-	มีการก่อสร้างถนนที่ได้มาตรฐานตามแบบแปลนจำนวน ๑ สาย	ประชาชนได้ใช้ถนนที่ได้มาตรฐาน สะดวก รวดเร็ว และปลอดภัย	กองช่าง/ อบต. นครเจดีย์
๕๐	โครงการปรับปรุงซ่อมแซมเสริมผิวจราจรแอสฟัลต์คอนกรีต (Over Lay) บ้านเรือน หมู่ที่ ๓ - บ้านเหล่าสันปิง หมู่ที่ ๕ ตำบลบ้านเรือน เชื่อมบ้านร่องห้า หมู่ที่ ๔ ตำบลท่าตุ้ม อำเภอป่าซาง จังหวัดลำพูน	เพื่อให้ประชาชนมีถนนที่ได้มาตรฐานสามารถใช้สัญจรไปมา ได้อย่างสะดวก รวดเร็วและปลอดภัย	ช่วงที่ ๑ กว้าง ๕ เมตร ยาว ๕๖๘ เมตร ช่วงที่ ๒ กว้าง ๕ เมตร ยาว ๔๕๐ เมตร หรือมีพื้นที่ผิวจราจรไม่น้อยกว่า ๕,๐๙๐ ตารางเมตร	๑,๙๓๕,๐๐๐	-	-	-	-	มีการปรับปรุงซ่อมแซมถนนตามแบบแปลนจำนวน ๑ สาย	ประชาชนสามารถใช้เส้นทางในการคมนาคมได้สะดวก รวดเร็ว และปลอดภัยขึ้น	กองช่าง/ อบต. บ้านเรือน
๕๑	โครงการก่อสร้างถนนคอนกรีตเสริมเหล็กสายทางแยก ทล.๑๐๖ บ้านห้วยกาน หมู่ที่ ๑ (ทต.บ้านโฮ้ง) เชื่อมบ้านป่าปวย หมู่ที่ ๓ (อบต.เวียงกานต์) ตำบลบ้านโฮ้ง อำเภอบ้านโฮ้ง จังหวัดลำพูน	เพื่อให้ประชาชนมีถนนสำหรับใช้ในการคมนาคมได้อย่างสะดวก รวดเร็วและปลอดภัย	กว้าง ๔ เมตร ยาว ๘๒๒ เมตร หรือมีพื้นที่ผิวจราจรไม่น้อยกว่า ๓,๒๘๘ ตารางเมตร	๑,๖๔๕,๐๐๐	-	-	-	-	มีการก่อสร้างถนนที่ได้มาตรฐานตามแบบแปลนจำนวน ๑ สาย	ประชาชนได้ใช้ถนนที่ได้มาตรฐาน สะดวก รวดเร็ว และปลอดภัย	กองช่าง/ ทต. บ้านโฮ้ง

๓. ยุทธศาสตร์ เมืองแห่งคุณภาพชีวิต สุขภาวะ และสิ่งแวดล้อมที่ดี

๓.๙ แผนงานอุตสาหกรรมและการโยธา

ที่	โครงการ	วัตถุประสงค์	เป้าหมาย (ผลผลิตของ โครงการ)	งบประมาณ					ตัวชี้วัด (KPI)	ผลที่คาดว่าจะ ได้รับ	หน่วยงาน รับผิดชอบ หลัก
				๒๕๖๖ (บาท)	๒๕๖๗ (บาท)	๒๕๖๘ (บาท)	๒๕๖๙ (บาท)	๒๕๗๐ (บาท)			
๕๒	โครงการปรับปรุง ซ่อมแซมเสริม ผิวจราจรแอสฟัลต์ คอนกรีต (Over Lay) รหัสสายทาง ลพ.ถ ๑๖๐๐๔ บ้านโฮ้ง หมู่ที่ ๒ - บ้านห้วย กาน หมู่ที่ ๑ เชื่อม ทางหลวงแผ่นดิน หมายเลข ๑๐๖ ลำพูน-ลี ตำบลบ้านโฮ้ง อำเภอบ้านโฮ้ง จังหวัดลำพูน	เพื่อให้ประชาชนมี ถนนสำหรับใช้ใน การคมนาคมได้ อย่างสะดวก รวดเร็วและ ปลอดภัย	กว้าง ๔ - ๖ เมตร ยาว ๒,๖๐๐ เมตร หรือมีพื้นที่ผิวจราจร ไม่น้อยกว่า ๑๓,๓๖๐ ตารางเมตร	-	๒,๗๐๐,๐๐๐	๒,๘๐๐,๐๐๐	-	-	มีการ ปรับปรุง ซ่อมแซม ถนนให้ได้ มาตรฐาน	ประชาชนได้ใช้ ถนนที่ได้ มาตรฐาน สะดวก รวดเร็ว และปลอดภัย	กองช่าง/ ทต. บ้านโฮ้ง
๕๓	โครงการก่อสร้างถนน คอนกรีตเสริมเหล็ก สายทางแยกบ้านหลิม - โรงน้ำดื่ม บ้านห้วยกาน หมู่ที่ ๑ (ทต.บ้านโฮ้ง) เชื่อม บ้านห้วยน้ำดิบ หมู่ที่ ๕ (อบต.เวียง กานต์) อำเภอบ้านโฮ้ง จังหวัดลำพูน	เพื่อให้ประชาชนมี ถนนสำหรับใช้ใน การคมนาคมได้ อย่างสะดวก รวดเร็วและ ปลอดภัย	กว้าง ๔ เมตร ยาว ๑,๐๘๐ เมตร หรือมีพื้นที่ผิวจราจร ไม่น้อยกว่า ๔,๓๒๐ ตารางเมตร	-	-	-	๒,๑๖๑,๐๐๐	-	มีการก่อสร้าง ถนนที่ได้ มาตรฐาน ตามแบบ แปลน จำนวน ๑ สาย	ประชาชนได้ใช้ ถนนที่ได้ มาตรฐาน สะดวก รวดเร็ว และปลอดภัย	กองช่าง/ ทต. บ้านโฮ้ง

๓. ยุทธศาสตร์ เมืองแห่งคุณภาพชีวิต สุขภาวะ และสิ่งแวดล้อมที่ดี

๓.๙ แผนงานอุตสาหกรรมและการโยธา

ที่	โครงการ	วัตถุประสงค์	เป้าหมาย (ผลผลิตของ โครงการ)	งบประมาณ					ตัวชี้วัด (KPI)	ผลที่คาดว่าจะ ได้รับ	หน่วยงาน รับผิดชอบ หลัก
				๒๕๖๖ (บาท)	๒๕๖๗ (บาท)	๒๕๖๘ (บาท)	๒๕๖๙ (บาท)	๒๕๗๐ (บาท)			
๕๔	โครงการก่อสร้างถนนคอนกรีตเสริมเหล็กสายทาง ลพ.ถ ๕๐๑๒๔ บ้านห้วยแท้ง หมู่ที่ ๕ ตำบลป่าพลู เชื่อมถนน ลพ.ถ ๕๐๑๒๓ ตำบลบ้านโฮ้ง อำเภอบ้านโฮ้ง จังหวัดลำพูน	เพื่อให้ประชาชนมีถนนสำหรับใช้ในการคมนาคมได้อย่างสะดวก รวดเร็วและปลอดภัย	กว้าง ๔ เมตร ยาว ๑,๑๓๐ เมตร หรือมีพื้นที่ผิวจราจรไม่น้อยกว่า ๔,๕๒๐ ตารางเมตร	๒,๕๐๐,๐๐๐	-	-	-	-	มีการก่อสร้างถนนที่ได้มาตรฐานตามแบบแปลน จำนวน ๑ สาย	ประชาชนได้ใช้ถนนที่ได้มาตรฐาน สะดวก รวดเร็ว และปลอดภัย	กองช่าง/อบต.ป่าพลู
๕๕	โครงการก่อสร้างถนนคอนกรีตเสริมเหล็กสายทางบ้านหล่ายแก้ว หมู่ที่ ๑ ตำบลศรีเตี้ย เชื่อม บ้านเหล่ายาวใต้ หมู่ที่ ๓ ตำบลเหล่ายาว อำเภอบ้านโฮ้ง จังหวัดลำพูน และเชื่อมถนนทางหลวงชนบทลำพูน ทล.ลพ ๔๐๒๐ ตำบลหนองยวง อำเภอเวียงหนองล่อง จังหวัดลำพูน	เพื่อให้ประชาชนมีถนนสำหรับใช้ในการคมนาคมได้อย่างสะดวก รวดเร็วและปลอดภัย	กว้าง ๔ เมตร ยาว ๑,๐๘๕ เมตร หรือมีพื้นที่ผิวจราจรไม่น้อยกว่า ๔,๓๔๐ ตารางเมตร	๒,๒๒๔,๐๐๐	-	-	-	-	มีการก่อสร้างถนนที่ได้มาตรฐานตามแบบแปลน จำนวน ๑ สาย	ประชาชนได้ใช้ถนนที่ได้มาตรฐาน สะดวก รวดเร็ว และปลอดภัย	กองช่าง/ทต.ศรีเตี้ย

๓. ยุทธศาสตร์ เมืองแห่งคุณภาพชีวิต สุขภาวะ และสิ่งแวดล้อมที่ดี

๓.๙ แผนงานอุตสาหกรรมและการโยธา

ที่	โครงการ	วัตถุประสงค์	เป้าหมาย (ผลผลิตของ โครงการ)	งบประมาณ					ตัวชี้วัด (KPI)	ผลที่คาดว่าจะ ได้รับ	หน่วยงาน รับผิดชอบ หลัก
				๒๕๖๖ (บาท)	๒๕๖๗ (บาท)	๒๕๖๘ (บาท)	๒๕๖๙ (บาท)	๒๕๗๐ (บาท)			
๕๖	โครงการก่อสร้างถนนคอนกรีตเสริมเหล็กสายหน้าวัดปทุมसरาราม หมู่ที่ ๒ บ้านสันปูเลย ตำบลศรีเตี้ย อำเภอบ้านโฮ่ง เชื่อมบ้านสันเหมือง หมู่ที่ ๕ ตำบลเวียงหนองล่อง อำเภอเวียงหนองล่อง จังหวัดลำพูน	เพื่อให้ประชาชนมีถนนสำหรับใช้ในการคมนาคมได้อย่างสะดวก รวดเร็วและปลอดภัย	กว้าง ๔.๕๐ เมตร ยาว ๘๑๔ เมตร หรือมีพื้นที่ผิวจราจรไม่น้อยกว่า ๓,๖๖๓ ตารางเมตร	-	๑,๖๕๓,๐๐๐	-	-	-	มีการก่อสร้างถนนที่ได้มาตรฐานตามแบบแปลน จำนวน ๑ สาย	ประชาชนได้ใช้ถนนที่ได้มาตรฐาน สะดวก รวดเร็ว และปลอดภัย	กองช่าง/ ทต.ศรีเตี้ย
๕๗	โครงการก่อสร้างถนนคอนกรีตเสริมเหล็กสายคุ้มพระลอ หมู่ที่ ๔ บ้านหนองสะลิง ตำบลศรีเตี้ย อำเภอบ้านโฮ่ง เชื่อมบ้านหนองยวง ตำบลเวียงหนองล่อง อำเภอเวียงหนองล่อง จังหวัดลำพูน	เพื่อให้ประชาชนมีถนนสำหรับใช้สัญจรไปมา และขนส่งผลผลิตทางการเกษตรออกสู่ท้องตลาดได้อย่างสะดวก ปลอดภัย	กว้าง ๔ เมตร ยาว ๑,๓๙๐ เมตร หรือมีพื้นที่ผิวจราจรไม่น้อยกว่า ๕,๕๖๐ ตารางเมตร	-	-	๒,๘๔๙,๐๐๐	-	-	มีการก่อสร้างถนนที่ได้มาตรฐานตามแบบแปลน จำนวน ๑ สาย	ประชาชนได้ใช้ถนนที่ได้มาตรฐาน สะดวก รวดเร็ว และปลอดภัย	กองช่าง/ ทต.ศรีเตี้ย

๓. ยุทธศาสตร์ เมืองแห่งคุณภาพชีวิต สุขภาวะ และสิ่งแวดล้อมที่ดี

๓.๙ แผนงานอุตสาหกรรมและการโยธา

ที่	โครงการ	วัตถุประสงค์	เป้าหมาย (ผลผลิตของ โครงการ)	งบประมาณ					ตัวชี้วัด (KPI)	ผลที่คาดว่าจะ ได้รับ	หน่วยงาน รับผิดชอบ หลัก
				๒๕๖๖ (บาท)	๒๕๖๗ (บาท)	๒๕๖๘ (บาท)	๒๕๖๙ (บาท)	๒๕๗๐ (บาท)			
๕๘	โครงการก่อสร้างถนนคอนกรีตเสริมเหล็กสายทางบ้านเหล่าหมื่น หมู่ที่ ๑๐ ตำบลเหล่ายาว เขื่อน บ้านตงฤๅษี หมู่ที่ ๘ ตำบลบ้านโฮ้ง อำเภอบ้านโฮ้ง จังหวัดลำพูน	เพื่อให้ประชาชนมีถนนสำหรับใช้ในการคมนาคมได้อย่างสะดวก รวดเร็วและปลอดภัย	กว้าง ๕ เมตร ยาว ๘๒๐ เมตร หรือมีพื้นที่ผิวจราจรไม่น้อยกว่า ๔,๑๐๐ ตารางเมตร	๒,๒๖๕,๔๐๐	-	-	-	-	มีการปรับปรุงซ่อมแซมถนนตามแบบแปลนจำนวน ๑ สาย	ประชาชนสามารถใช้เส้นทางในการคมนาคมได้สะดวก รวดเร็วและปลอดภัยขึ้น	กองช่าง/อบต.เหล่ายาว
๕๙	โครงการก่อสร้างกันพังกอนกรีตเสริมเหล็ก บริเวณลำเหมืองกันงอบ้านเหล่ายาวเหนือ หมู่ที่ ๗ บ้านเหล่ายาวใต้ หมู่ที่ ๓ ตำบลเหล่ายาว เขื่อน บ้านเหล่าแก้ว หมู่ที่ ๑ ตำบลศรีเตี้ย อำเภอบ้านโฮ้ง จังหวัดลำพูน	เพื่อป้องกันและแก้ไขปัญหาลำเหมืองพังทลายและป้องกันเหตุอุทกภัยได้อย่างยั่งยืน	กันพังกอนกรีตเสริมเหล็ก จำนวน ๑๒ จุด มีความยาวรวม ๔๕๘ เมตร ความสูงจากท้องเหมืองเฉลี่ย ๒.๕๐ เมตร	-	๓,๓๓๕,๐๐๐	-	-	-	มีการก่อสร้างกันพังกอนกรีตเสริมเหล็กที่ได้มาตรฐาน	ป้องกันและแก้ไขปัญหาลำเหมืองพังทลายและป้องกันเหตุอุทกภัยได้อย่างยั่งยืน	กองช่าง/อบต.เหล่ายาว
๖๐	โครงการก่อสร้างถนนคอนกรีตเสริมเหล็ก (เลียบบแม่น้ำลี่) บ้านเหล่ามะเหยือง หมู่ที่ ๕ ตำบลเหล่ายาว เขื่อน บ้านเหล่าแก้ว หมู่ที่ ๑ ตำบลศรีเตี้ย อำเภอบ้านโฮ้ง จังหวัดลำพูน	เพื่อให้ประชาชนมีถนนสำหรับใช้สัญจรไปมา และขนส่งผลผลิตทางการเกษตรออกสู่ท้องตลาดได้อย่างสะดวก ปลอดภัย	กว้าง ๔ เมตร ยาว ๑,๑๕๐ เมตร หรือมีพื้นที่ผิวจราจรไม่น้อยกว่า ๔,๖๐๐ ตารางเมตร	-	-	๒,๕๐๐,๐๐๐	-	-	มีการก่อสร้างถนนที่ได้มาตรฐานตามแบบแปลนจำนวน ๑ สาย	ประชาชนหรือเกษตรกรในพื้นที่และพื้นที่ใกล้เคียงมีถนนสัญจรไปมาและขนส่งสินค้าสะดวกมากขึ้น	กองช่าง/อบต.เหล่ายาว

๓. ยุทธศาสตร์ เมืองแห่งคุณภาพชีวิต สุขภาวะ และสิ่งแวดล้อมที่ดี

๓.๙ แผนงานอุตสาหกรรมและการโยธา

ที่	โครงการ	วัตถุประสงค์	เป้าหมาย (ผลผลิตของ โครงการ)	งบประมาณ					ตัวชี้วัด (KPI)	ผลที่คาดว่าจะ ได้รับ	หน่วยงาน รับผิดชอบ หลัก
				๒๕๖๖ (บาท)	๒๕๖๗ (บาท)	๒๕๖๘ (บาท)	๒๕๖๙ (บาท)	๒๕๗๐ (บาท)			
๖๑	โครงการก่อสร้างถนนคอนกรีตเสริมเหล็กสายทางบ้านหนองสูง หมู่ที่ ๑ ตำบลหนองปลาสะวาย อำเภอบ้านโฮ้ง จังหวัดลำพูน เชื่อมตำบลแม่สอย อำเภอจอมทอง จังหวัดเชียงใหม่	เพื่อให้ประชาชนมีถนนสำหรับใช้ในการคมนาคมได้อย่างสะดวก รวดเร็วและปลอดภัย	กว้าง ๕ เมตร ยาว ๙๗๐ เมตร หรือมีพื้นที่ผิวจราจรไม่น้อยกว่า ๔,๘๕๐ ตารางเมตร	๒,๕๒๐,๐๐๐	-	-	-	-	มีการก่อสร้างถนนที่ได้มาตรฐานตามแบบแปลนจำนวน ๑ สาย	ประชาชนได้ใช้ถนนที่ได้มาตรฐาน สะดวก รวดเร็ว และปลอดภัย	กองช่าง/อบต.หนองปลาสะวาย
๖๒	โครงการก่อสร้างถนนลาดยางผิวจราจรแอสฟัลต์คอนกรีตสายหน้าทางแยก ลพ.๓๐๐๔ บ้านปากล่อง หมู่ที่ ๘ ตำบลหนองปลาสะวาย เชื่อมบ้านสันปูเลย หมู่ที่ ๒ ตำบลศรีเตี้ย อำเภอบ้านโฮ้ง จังหวัดลำพูน	เพื่อให้ประชาชนมีถนนสำหรับใช้ในการคมนาคมได้อย่างสะดวก รวดเร็วและปลอดภัย	กว้าง ๖ เมตร ยาว ๗๕๐ เมตร หรือมีพื้นที่ผิวจราจรไม่น้อยกว่า ๔,๕๐๐ ตารางเมตร	-	๒,๐๒๐,๐๐๐	-	-	-	มีการก่อสร้างถนนที่ได้มาตรฐานตามแบบแปลนจำนวน ๑ สาย	ประชาชนได้ใช้ถนนที่ได้มาตรฐาน สะดวก รวดเร็ว และปลอดภัย	กองช่าง/อบต.หนองปลาสะวาย

๓. ยุทธศาสตร์ เมืองแห่งคุณภาพชีวิต สุขภาวะ และสิ่งแวดล้อมที่ดี

๓.๙ แผนงานอุตสาหกรรมและการโยธา

ที่	โครงการ	วัตถุประสงค์	เป้าหมาย (ผลผลิตของ โครงการ)	งบประมาณ					ตัวชี้วัด (KPI)	ผลที่คาดว่าจะ ได้รับ	หน่วยงาน รับผิดชอบ หลัก
				๒๕๖๖ (บาท)	๒๕๖๗ (บาท)	๒๕๖๘ (บาท)	๒๕๖๙ (บาท)	๒๕๗๐ (บาท)			
๖๓	โครงการก่อสร้างถนนคอนกรีตเสริมเหล็ก เลียบลำเหมืองหลวง บ้านท่ากอเม้ง หมู่ที่ ๓ ,บ้านหนองเขียด หมู่ที่ ๔ และบ้านห้วยสะเหล หมู่ที่ ๕ ตำบลหนองปลาสะวาย เชื่อมบ้านท่าหลุก หมู่ที่ ๔ ตำบลหนองล่อง อำเภอเวียงหนองล่อง จังหวัดลำพูน	เพื่อให้ประชาชนมีถนนสำหรับใช้ในการคมนาคมได้อย่างสะดวก รวดเร็วและปลอดภัย	กว้าง ๔ เมตร ยาว ๓,๑๓๐ เมตร หรือมีพื้นที่ผิวจราจร ไม่น้อยกว่า ๑๒,๕๒๐ ตารางเมตร	-	๖,๒๘๐,๐๐๐	-	-	-	มีการก่อสร้างถนนที่ได้มาตรฐานตามแบบแปลน จำนวน ๑ สาย	ประชาชนได้ใช้ถนนที่ได้มาตรฐาน สะดวก รวดเร็ว และปลอดภัย	กองช่าง/อบต.หนองปลาสะวาย
๖๔	โครงการปรับปรุงซ่อมแซมเสริมผิวจราจรแอสฟัลต์คอนกรีต (Over Lay) สายหน้าสนามกีฬา ถึงถนนโครงการพระราชดำริ หมู่ที่ ๗ บ้านสันเจดีย์ริมปิง ตำบลหนองปลาสะวาย เชื่อมบ้านดอยแดน หมู่ที่ ๔ ตำบลเหล่ายาว อำเภอบ้านโฮ้ง จังหวัดลำพูน	เพื่อให้ประชาชนมีถนนสำหรับใช้ในการคมนาคมได้อย่างสะดวก รวดเร็วและปลอดภัย	กว้าง ๕ เมตร ยาว ๑,๖๑๐ เมตร หรือมีพื้นที่ผิวจราจร ไม่น้อยกว่า ๘,๐๕๐ ตารางเมตร	-	-	๓,๐๒๐,๐๐๐	-	-	มีการปรับปรุงถนนให้ได้มาตรฐานตามแบบแปลน จำนวน ๑ สาย	ประชาชนได้ใช้ถนนที่ได้มาตรฐาน สะดวก รวดเร็ว และปลอดภัย	กองช่าง/อบต.หนองปลาสะวาย

๓. ยุทธศาสตร์ เมืองแห่งคุณภาพชีวิต สุขภาวะ และสิ่งแวดล้อมที่ดี

๓.๙ แผนงานอุตสาหกรรมและการโยธา

ที่	โครงการ	วัตถุประสงค์	เป้าหมาย (ผลผลิตของ โครงการ)	งบประมาณ					ตัวชี้วัด (KPI)	ผลที่คาดว่าจะ ได้รับ	หน่วยงาน รับผิดชอบ หลัก
				๒๕๖๖ (บาท)	๒๕๖๗ (บาท)	๒๕๖๘ (บาท)	๒๕๖๙ (บาท)	๒๕๗๐ (บาท)			
๖๕	โครงการก่อสร้าง ถนนลาดยางผิวจราจร แอสฟัลต์คอนกรีต (Over Lay) สายทาง บ้านหนองปลาสะวาย หมู่ที่ ๒ ตำบลหนอง ปลาสะวาย เชื่อมบ้านคอยแดน หมู่ที่ ๔ ตำบลเหล่ายาว อำเภอบ้านไผ่ จังหวัดลำพูน	เพื่อให้ประชาชนมี ถนนสำหรับใช้ใน การคมนาคมได้ อย่างสะดวก รวดเร็วและ ปลอดภัย	กว้าง ๕ เมตร ยาว ๑,๖๖๐ เมตร หรือมีพื้นที่ผิวจราจร ไม่น้อยกว่า ๘,๓๐๐ ตารางเมตร	-	-	-	๓,๘๗๐,๐๐๐		มีการก่อสร้าง ถนนที่ได้ มาตรฐาน ตามแบบ แปลน จำนวน ๑ สาย	ประชาชนได้ใช้ ถนนที่ได้ มาตรฐาน สะดวก รวดเร็ว และปลอดภัย	กองช่าง/ อบต.หนอง ปลาสะวาย
๖๖	โครงการก่อสร้างถนน คอนกรีตเสริมเหล็ก สายลำเหมืองตง หมู่ที่ ๘ บ้านปากล้อง ตำบลหนองปลาสะวาย เชื่อมบ้านท่าหลุก หมู่ที่ ๔ ตำบลหนองล่อง อำเภอเวียงหนองล่อง จังหวัดลำพูน	เพื่อให้ประชาชนมี ถนนสำหรับใช้ใน การคมนาคมได้ อย่างสะดวก รวดเร็วและ ปลอดภัย	กว้าง ๔ เมตร ยาว ๒,๓๖๐ เมตร หรือมีพื้นที่ผิวจราจร ไม่น้อยกว่า ๙,๔๔๐ ตารางเมตร	-	-	-	-	๔,๗๔๐,๐๐๐	มีการก่อสร้าง ถนนที่ได้ มาตรฐาน ตามแบบ แปลน จำนวน ๑ สาย	ประชาชนได้ใช้ ถนนที่ได้ มาตรฐาน สะดวก รวดเร็ว และปลอดภัย	กองช่าง/ อบต.หนอง ปลาสะวาย

๓. ยุทธศาสตร์ เมืองแห่งคุณภาพชีวิต สุขภาวะ และสิ่งแวดล้อมที่ดี

๓.๙ แผนงานอุตสาหกรรมและการโยธา

ที่	โครงการ	วัตถุประสงค์	เป้าหมาย (ผลผลิตของ โครงการ)	งบประมาณ					ตัวชี้วัด (KPI)	ผลที่คาดว่าจะ ได้รับ	หน่วยงาน รับผิดชอบ หลัก
				๒๕๖๖ (บาท)	๒๕๖๗ (บาท)	๒๕๖๘ (บาท)	๒๕๖๙ (บาท)	๒๕๗๐ (บาท)			
๖๗	โครงการก่อสร้างถนนคอนกรีตเสริมเหล็กสายทางหน้าวัดหนองเขียด บ้านหนองเขียด หมู่ที่ ๔ ตำบลหนองปลาสะวาย เชื่อมบ้านท่าหลุก หมู่ที่ ๔ ตำบลหนองล่อง อำเภอเวียงหนองล่อง จังหวัดลำพูน	เพื่อให้ประชาชนมีถนนสำหรับใช้ในการคมนาคมได้อย่างสะดวก รวดเร็วและปลอดภัย	กว้าง ๕ เมตร ยาว ๑,๕๐๐ เมตร หรือมีพื้นที่ผิวจราจรไม่น้อยกว่า ๗,๕๐๐ ตารางเมตร	-	-	-	-	๓,๗๕๐,๐๐๐	มีการก่อสร้างถนนที่ได้มาตรฐานตามแบบแปลนจำนวน ๑ สาย	ประชาชนได้ใช้ถนนที่ได้มาตรฐาน สะดวก รวดเร็ว และปลอดภัย	กองช่าง/ อบต.หนองปลาสะวาย
๖๘	โครงการปรับปรุงซ่อมแซมเสริมผิวจราจรแอสฟัลต์คอนกรีต (Over Lay) สายทางบ้านน้ำเพอะพะ หมู่ที่ ๑๐ ตำบลบ้านโฮ้ง (อบต.เวียงกานต์) เชื่อมเทศบาลตำบลบ้านโฮ้งและองค์การบริหารส่วนตำบลเหล่ายาว อำเภอบ้านโฮ้ง จังหวัดลำพูน	เพื่อให้ประชาชนมีถนนที่ได้มาตรฐานสามารถใช้สัญจรไปมาได้อย่างสะดวก รวดเร็วและปลอดภัย	กว้าง ๔ เมตร ยาว ๗๖๒ เมตร หรือมีพื้นที่ผิวจราจรไม่น้อยกว่า ๓,๐๔๘ ตารางเมตร	๑,๑๐๐,๐๐๐	-	-	-	-	มีการปรับปรุงซ่อมแซมถนนตามแบบแปลนจำนวน ๑ สาย	ประชาชนสามารถใช้เส้นทางในการคมนาคมได้สะดวก รวดเร็ว และปลอดภัยขึ้น	กองช่าง/ อบต. เวียงกานต์

๓. ยุทธศาสตร์ เมืองแห่งคุณภาพชีวิต สุขภาวะ และสิ่งแวดล้อมที่ดี

๓.๙ แผนงานอุตสาหกรรมและการโยธา

ที่	โครงการ	วัตถุประสงค์	เป้าหมาย (ผลผลิตของ โครงการ)	งบประมาณ					ตัวชี้วัด (KPI)	ผลที่คาดว่าจะ ได้รับ	หน่วยงาน รับผิดชอบ หลัก
				๒๕๖๖ (บาท)	๒๕๖๗ (บาท)	๒๕๖๘ (บาท)	๒๕๖๙ (บาท)	๒๕๗๐ (บาท)			
๖๙	โครงการก่อสร้างสะพานคอนกรีตเสริมเหล็ก ข้ามลำห้วยแบน ตำบลป่าไผ่ เชื่อมบ้านไร่ หมู่ที่ ๒ ตำบลแม่ตื่น อำเภอถ้ำกลี๋ จังหวัดลำพูน	เพื่อให้ประชาชนและเกษตรกรในเขตพื้นที่ตำบลป่าไผ่ และพื้นที่ใกล้เคียงมีสะพานสัญจรและขนส่งพืชผลทางการเกษตรสะดวกขึ้น	กว้าง ๔ เมตร ยาว ๓๐ เมตร หรือมีพื้นที่ผิวจราจรไม่น้อยกว่า ๓,๖๘๐ ตารางเมตร	๑,๒๙๖,๐๐๐	-	-	-	-	มีการก่อสร้างสะพานที่ได้มาตรฐานตามแบบแปลนที่กำหนด	ประชาชนหรือเกษตรกรในพื้นที่และพื้นที่ใกล้เคียงมีสะพานสัญจรและขนส่งสินค้าสะดวกมากขึ้น	กองช่าง/ ทต.ป่าไผ่
๗๐	โครงการก่อสร้างถนนลาดยางผิวจราจรแอสฟัลต์คอนกรีต (Over Lay) สายทางบ้านชีวิตใหม่ หมู่ที่ ๕ , บ้านดงสักงาม หมู่ที่ ๖ ตำบลป่าไผ่เชื่อมบ้านใหม่ศิริวิไล ตำบลถ้ำ อำเภอถ้ำกลี๋ จังหวัดลำพูน	เพื่อให้ประชาชนมีถนนสำหรับใช้สัญจรไปมา และขนส่งผลผลิตทางการเกษตรออกสู่ท้องตลาดได้อย่างสะดวก ปลอดภัย	กว้าง ๕ เมตร ยาว ๓,๑๐๐ เมตร หรือมีพื้นที่ผิวจราจรไม่น้อยกว่า ๑๕,๕๐๐ ตารางเมตร	-	๒,๒๔๙,๐๐๐	๒,๒๐๐,๐๐๐	๒,๒๐๐,๐๐๐	๒,๒๐๐,๐๐๐	มีการก่อสร้างถนนที่ได้มาตรฐานตามแบบแปลนจำนวน ๑ สาย	ประชาชนหรือเกษตรกรในพื้นที่และพื้นที่ใกล้เคียงมีถนนสัญจรไปมาและขนส่งสินค้าสะดวกมากขึ้น	กองช่าง/ ทต.ป่าไผ่
๗๑	โครงการก่อสร้างคลองส่งน้ำคอนกรีตเสริมเหล็กเหมืองกระซางบ้านกลาง หมู่ที่ ๑๐ (เทศบาลตำบลถ้ำกลี๋) เชื่อมบ้านถ้ำ หมู่ที่ ๖ (เทศบาลตำบลวังดิน) อำเภอถ้ำกลี๋ จังหวัดลำพูน	เพื่อช่วยเหลือประชาชนซึ่งขาดแคลนน้ำได้มีน้ำสำหรับทำการเกษตรและมิน้ำใช้สำหรับอุปโภค - บริโภค ได้อย่างเพียงพอตลอดปี	กว้าง ๐.๘๐ เมตร ยาว ๒,๑๔๐ เมตร ลึก ๐.๘๐ เมตร	๘,๐๑๗,๐๐๐	-	-	-	-	มีการก่อสร้างคลองส่งน้ำที่ได้มาตรฐานตามแบบแปลนที่กำหนด	ประชาชนมีน้ำใช้สำหรับอุปโภค - บริโภคและการเกษตรอย่างเพียงพอและทั่วถึง	กองช่าง/ ทต.ถ้ำกลี๋

๓. ยุทธศาสตร์ เมืองแห่งคุณภาพชีวิต สุขภาวะ และสิ่งแวดล้อมที่ดี

๓.๙ แผนงานอุตสาหกรรมและการโยธา

ที่	โครงการ	วัตถุประสงค์	เป้าหมาย (ผลผลิตของ โครงการ)	งบประมาณ					ตัวชี้วัด (KPI)	ผลที่คาดว่าจะ ได้รับ	หน่วยงาน รับผิดชอบ หลัก
				๒๕๖๖ (บาท)	๒๕๖๗ (บาท)	๒๕๖๘ (บาท)	๒๕๖๙ (บาท)	๒๕๗๐ (บาท)			
๗๒	โครงการขยาย ผิวจราจรคอนกรีต เสริมเหล็กพร้อมเสริม ผิวจราจรแอสฟัลต์ คอนกรีต สายมิตร ประชา บ้านลี่ หมู่ที่ ๖ (ทต.วังดิน) เชื่อม บ้านป่าหูก หมู่ที่ ๗ (ทต.ลี่) อำเภอลี่ จังหวัดลำพูน	เพื่อบรรเทาความ เดือดร้อนให้แก่ ประชาชนผู้สัญจร ไปมาในการ ประกอบอาชีพ ค้าขาย ทำ การเกษตร รวมถึง เดินทางไปยังอำเภอ ใกล้เคียง	ขยายผิวจราจร กว้าง ๑.๕๐ เมตร ยาว ๙๓๒ เมตร พร้อมเสริมผิวจราจร ด้วยแอสฟัลต์คอนกรีต พื้นที่ผิวจราจร ไม่น้อยกว่า ๑,๓๙๘ ตารางเมตร	๒,๖๒๔,๐๐๐	-	-	-	-	มีการ ปรับปรุงถนน ให้ได้ มาตรฐาน ตามแบบ แปลน จำนวน ๑ สาย	ประชาชน มีความ ปลอดภัยในการ ใช้เส้นทาง สัญจรไปมา	กองช่าง/ ทต.วังดิน
๗๓	โครงการก่อสร้างฝาย คอนกรีตเสริมเหล็ก ห้วยแม่ไปร้ บริเวณ ชุมชนหนองแมว บ้านวังดิน หมู่ที่ ๔ (ทต.วังดิน) เชื่อมบ้าน ฮ่อมต้อ หมู่ที่ ๕ (ทต.ลี่) ตำบลลี่ อำเภอลี่ จังหวัดลำพูน	เพื่อชะลอการไหล ของมวลน้ำจำนวน มากและลด ผลกระทบที่สร้าง ความเสียหายต่อ ทรัพย์สินของ ประชาชน	กว้าง ๑๔ เมตร สูง ๒ เมตร	-	๙๐๙,๐๐๐	-	-	-	มีการก่อสร้าง ฝายที่ได้ มาตรฐาน ตามแบบ แปลน	ประชาชนมี ความปลอดภัย ในชีวิตและ ทรัพย์สิน	กองช่าง/ ทต.วังดิน
๗๔	โครงการก่อสร้าง ฝายน้ำล้นคอนกรีต เสริมเหล็ก ลำห้วยมุ่น บ้านวังดินใหม่ หมู่ที่ ๑๔ ตำบลลี่ เชื่อมบ้านป่าจี้ หมู่ที่ ๓ ตำบลป่าไผ่ อำเภอลี่ จังหวัดลำพูน	เพื่อชะลอการไหล ของมวลน้ำจำนวน มากและลด ผลกระทบที่สร้าง ความเสียหายต่อ ทรัพย์สินของ ประชาชน	กว้าง ๑๒ เมตร สูง ๒ เมตร	-	-	๗๘๐,๐๐๐	-	-	มีการก่อสร้าง ฝายที่ได้ มาตรฐาน ตามแบบ แปลน	ประชาชนมี ความปลอดภัย ในชีวิตและ ทรัพย์สิน	กองช่าง/ ทต.วังดิน

๓. ยุทธศาสตร์ เมืองแห่งคุณภาพชีวิต สุขภาวะ และสิ่งแวดล้อมที่ดี

๓.๙ แผนงานอุตสาหกรรมและการโยธา

ที่	โครงการ	วัตถุประสงค์	เป้าหมาย (ผลผลิตของ โครงการ)	งบประมาณ					ตัวชี้วัด (KPI)	ผลที่คาดว่าจะ ได้รับ	หน่วยงาน รับผิดชอบ หลัก
				๒๕๖๖ (บาท)	๒๕๖๗ (บาท)	๒๕๖๘ (บาท)	๒๕๖๙ (บาท)	๒๕๗๐ (บาท)			
๗๕	โครงการก่อสร้างฝายน้ำล้นคอนกรีตเสริมเหล็ก ลำห้วยแม่ตะ บ้านลี่ หมู่ที่ ๖ ตำบลลี่ เชื่อมบ้านฮ่อมต้อ หมู่ที่ ๕ ตำบลลี่ อำเภอลี่ จังหวัดลำพูน	เพื่อชะลอการไหลของมวลน้ำจำนวนมากและลดผลกระทบที่สร้างความเสียหายต่อทรัพย์สินของประชาชน	กว้าง ๒๔ เมตร สูง ๒ เมตร	-	-	-	๑,๕๖๐,๐๐๐	-	มีการก่อสร้างฝายที่ได้มาตรฐานตามแบบแปลน	ประชาชนมีความปลอดภัยในชีวิตและทรัพย์สิน	กองช่าง/ ทต.วังดิน
๗๖	โครงการก่อสร้างฝายน้ำล้นคอนกรีตเสริมเหล็ก ลำห้วยแม่ตะ บริเวณหลังวัดพระธาตุห้าดวง บ้านพระธาตุห้าดวง หมู่ที่ ๑๕ ตำบลลี่ อำเภอลี่ จังหวัดลำพูน	เพื่อชะลอการไหลของมวลน้ำจำนวนมากและลดผลกระทบที่สร้างความเสียหายต่อทรัพย์สินของประชาชน	กว้าง ๒๔ เมตร สูง ๒ เมตร	-	-	-	-	๑,๕๖๐,๐๐๐	มีการก่อสร้างฝายที่ได้มาตรฐานตามแบบแปลน	ประชาชนมีความปลอดภัยในชีวิตและทรัพย์สิน	กองช่าง/ ทต.วังดิน
๗๗	โครงการก่อสร้างถนนคอนกรีตเสริมเหล็กสายทางบ้านก้อทุ่ง หมู่ที่ ๑ เชื่อมถนนทางหลวงแผ่นดิน ลพ.๑๐๘๗ ตำบลแม่ลาน อำเภอลี่ จังหวัดลำพูน	เพื่อให้ประชาชนมีถนนสำหรับใช้สัญจรไปมา และขนส่งผลผลิตทางการเกษตรออกสู่ท้องตลาดได้อย่างสะดวก ปลอดภัย	กว้าง ๔ เมตร ยาว ๑,๑๐๐ เมตร หรือมีพื้นที่ผิวจราจรไม่น้อยกว่า ๔,๔๐๐ ตารางเมตร	๒,๔๖๐,๐๐๐	-	-	-	-	มีการก่อสร้างถนนที่ได้มาตรฐานตามแบบแปลน	ประชาชนหรือเกษตรกรในพื้นที่และพื้นที่ใกล้เคียงมีถนนสัญจรไปมาและขนส่งสินค้าสะดวกมากขึ้น	กองช่าง/ ทต.ก้อ

๓. ยุทธศาสตร์ เมืองแห่งคุณภาพชีวิต สุขภาวะ และสิ่งแวดล้อมที่ดี

๓.๙ แผนงานอุตสาหกรรมและการโยธา

ที่	โครงการ	วัตถุประสงค์	เป้าหมาย (ผลผลิตของ โครงการ)	งบประมาณ					ตัวชี้วัด (KPI)	ผลที่คาดว่าจะ ได้รับ	หน่วยงาน รับผิดชอบ หลัก
				๒๕๖๖ (บาท)	๒๕๖๗ (บาท)	๒๕๖๘ (บาท)	๒๕๖๙ (บาท)	๒๕๗๐ (บาท)			
๗๘	โครงการก่อสร้างถนนคอนกรีตเสริมเหล็กสายทางบ้านก้อทุ่ง (อ่างวังบง) หมู่ที่ ๑ ตำบลก้อ เชื่อมถนนทางหลวงแผ่นดิน ลพ ๑๐๘๗ เชื่อมตำบลแม่ลาน อำเภอฉะเชิงเทรา	เพื่อให้ประชาชนมีถนนที่ได้มาตรฐาน สามารถใช้สัญจรไปมา ได้อย่างสะดวก รวดเร็วและปลอดภัย	กว้าง ๔ เมตร ยาว ๑,๑๐๐ เมตร หรือมีพื้นที่ผิวจราจร ไม่น้อยกว่า ๔,๔๐๐ ตารางเมตร	-	๒,๔๘๐,๐๐๐	-	-	-	มีการก่อสร้างถนนที่ได้มาตรฐานตามแบบแปลน จำนวน ๑ สาย	ประชาชนสามารถใช้เส้นทางในการคมนาคมได้สะดวก รวดเร็ว และปลอดภัยขึ้น	กองช่าง/ทต.ก้อ
๗๙	โครงการก่อสร้างถนนคอนกรีตเสริมเหล็กสายทางบ้านก้อหนอง (แพะหลวง) หมู่ที่ ๒ ตำบลก้อ เชื่อมถนนทางหลวงแผ่นดิน ลพ ๑๐๘๗ ตำบลแม่ลาน อำเภอฉะเชิงเทรา	เพื่อให้ประชาชนมีถนนที่ได้มาตรฐาน สามารถใช้สัญจรไปมา ได้อย่างสะดวก รวดเร็วและปลอดภัย	กว้าง ๔ เมตร ยาว ๑,๐๕๐ เมตร หรือมีพื้นที่ผิวจราจร ไม่น้อยกว่า ๔,๒๐๐ ตารางเมตร	-	-	๒,๓๕๐,๐๐๐	-	-	มีการก่อสร้างถนนที่ได้มาตรฐานตามแบบแปลน จำนวน ๑ สาย	ประชาชนสามารถใช้เส้นทางในการคมนาคมได้สะดวก รวดเร็ว และปลอดภัยขึ้น	กองช่าง/ทต.ก้อ
๘๐	โครงการก่อสร้างถนนคอนกรีตเสริมเหล็กสายทางบ้านก้อจอก หมู่ที่ ๓, บ้านก้อหนอง หมู่ที่ ๒ ตำบลก้อ เชื่อมถนนทางหลวงแผ่นดิน ลพ ๑๐๘๗ ตำบลแม่ลาน อำเภอฉะเชิงเทรา	เพื่อให้ประชาชนมีถนนที่ได้มาตรฐาน สามารถใช้สัญจรไปมา ได้อย่างสะดวก รวดเร็วและปลอดภัย	กว้าง ๔ เมตร ยาว ๑,๐๘๐ เมตร หรือมีพื้นที่ผิวจราจร ไม่น้อยกว่า ๔,๓๒๐ ตารางเมตร	-	-	-	๒,๔๑๐,๐๐๐	-	มีการก่อสร้างถนนที่ได้มาตรฐานตามแบบแปลน จำนวน ๑ สาย	ประชาชนสามารถใช้เส้นทางในการคมนาคมได้สะดวก รวดเร็ว และปลอดภัยขึ้น	กองช่าง/ทต.ก้อ

๓. ยุทธศาสตร์ เมืองแห่งคุณภาพชีวิต สุขภาวะ และสิ่งแวดล้อมที่ดี

๓.๙ แผนงานอุตสาหกรรมและการโยธา

ที่	โครงการ	วัตถุประสงค์	เป้าหมาย (ผลผลิตของ โครงการ)	งบประมาณ					ตัวชี้วัด (KPI)	ผลที่คาดว่าจะ ได้รับ	หน่วยงาน รับผิดชอบ หลัก
				๒๕๖๖ (บาท)	๒๕๖๗ (บาท)	๒๕๖๘ (บาท)	๒๕๖๙ (บาท)	๒๕๗๐ (บาท)			
๘๑	โครงการก่อสร้างถนนคอนกรีตเสริมเหล็กสายทางบ้านก้อทุ่ง หมู่ที่ ๑ , บ้านก้อท่า หมู่ที่ ๔ ตำบลก้อเชื่อมถนนทางหลวงแผ่นดิน ลพ ๑๐๘๗ ตำบลแม่ลาน อำเภอลี้ จังหวัดลำพูน	เพื่อให้ประชาชนมีถนนสำหรับใช้สัญจรไปมา และขนส่งผลผลิตทางการเกษตรออกสู่ท้องตลาดได้อย่างสะดวก ปลอดภัย	กว้าง ๔ เมตร ยาว ๑,๑๑๕ เมตร หรือมีพื้นที่ผิวจราจรไม่น้อยกว่า ๔,๔๖๐ ตารางเมตร	-	-	-	-	๒,๔๙๐,๐๐๐	มีการก่อสร้างถนนที่ได้มาตรฐานตามแบบแปลน จำนวน ๑ สาย	ประชาชนสามารถใช้เส้นทางในการคมนาคมได้สะดวก รวดเร็ว และปลอดภัยขึ้น	กองช่าง/ ทต.ก้อ
๘๒	โครงการก่อสร้างถนนคอนกรีตเสริมเหล็กสายทางบ้านป่าคา หมู่ที่ ๑ ตำบลดงคำ เชื่อมบ้านแม่หว่าง ห้วยริน หมู่ที่ ๑๐ ตำบลนาทราย อำเภอลี้ จังหวัดลำพูน	เพื่อให้ประชาชนมีถนนสำหรับใช้สัญจรไปมา และขนส่งผลผลิตทางการเกษตรออกสู่ท้องตลาดได้อย่างสะดวก ปลอดภัย	กว้าง ๔ เมตร ยาว ๑,๑๑๕ เมตร หรือมีพื้นที่ผิวจราจรไม่น้อยกว่า ๔,๔๖๐ ตารางเมตร	๒,๔๗๙,๐๐๐	-	-	-	-	มีการก่อสร้างถนนที่ได้มาตรฐาน จำนวน ๑ สาย	ประชาชนในพื้นที่และพื้นที่ใกล้เคียงมีถนนสัญจรไปมาและขนส่งสินค้าสะดวกมากขึ้น	กองช่าง/ ทต.ดงคำ
๘๓	โครงการก่อสร้างถนนคอนกรีตเสริมเหล็กสายทางบ้านดงคำ หมู่ที่ ๒ ตำบลดงคำ เชื่อมบ้านแม่หว่าง ห้วยริน หมู่ที่ ๑๐ ตำบลนาทราย อำเภอลี้ จังหวัดลำพูน	เพื่อให้ประชาชนมีถนนที่ได้มาตรฐาน สามารถใช้สัญจรไปมา ได้อย่างสะดวก รวดเร็วและปลอดภัย	กว้าง ๔ เมตร ยาว ๑,๑๑๕ เมตร หรือมีพื้นที่ผิวจราจรไม่น้อยกว่า ๔,๔๖๐ ตารางเมตร	-	๒,๔๗๙,๐๐๐	-	-	-	มีการก่อสร้างถนนที่ได้มาตรฐาน จำนวน ๑ สาย	ประชาชนสามารถใช้เส้นทางในการคมนาคมได้สะดวก รวดเร็ว และปลอดภัยขึ้น	กองช่าง/ ทต.ดงคำ

๓. ยุทธศาสตร์ เมืองแห่งคุณภาพชีวิต สุขภาวะ และสิ่งแวดล้อมที่ดี

๓.๙ แผนงานอุตสาหกรรมและการโยธา

ที่	โครงการ	วัตถุประสงค์	เป้าหมาย (ผลผลิตของ โครงการ)	งบประมาณ					ตัวชี้วัด (KPI)	ผลที่คาดว่าจะ ได้รับ	หน่วยงาน รับผิดชอบ หลัก
				๒๕๖๖ (บาท)	๒๕๖๗ (บาท)	๒๕๖๘ (บาท)	๒๕๖๙ (บาท)	๒๕๗๐ (บาท)			
๘๔	โครงการก่อสร้างถนนคอนกรีตเสริมเหล็กสายทางบ้านบวก หมู่ที่ ๓ ตำบลดงคำ เชื่อมบ้านแม่หว่าง ห้วยริน หมู่ที่ ๑๐ ตำบลนาทราย อำเภอถ้ำ จังหวัดลำพูน	เพื่อให้ประชาชนมีถนนที่ได้มาตรฐาน สามารถใช้สัญจรไปมา ได้ อย่างสะดวก รวดเร็วและปลอดภัย	กว้าง ๔ เมตร ยาว ๑,๑๑๕ เมตร หรือมีพื้นที่ผิวจราจร ไม่น้อยกว่า ๔,๔๖๐ ตารางเมตร	-	-	๒,๔๗๙,๐๐๐	-	-	มีการก่อสร้างถนนที่ได้มาตรฐาน จำนวน ๑ สาย	ประชาชนสามารถใช้เส้นทางในการคมนาคมได้สะดวก รวดเร็ว และปลอดภัยขึ้น	กองช่าง/ ทต.ดงคำ
๘๕	โครงการก่อสร้างถนนหินคลุกบดอัดแน่นสายทางบ้านอุดมพัฒนา หมู่ที่ ๑๒ ตำบลศรีวิชัย เชื่อมบ้านแม่ตืน ช่วงที่ ๒ หมู่ที่ ๓ ตำบลแม่ตืน อำเภอถ้ำ จังหวัดลำพูน	เพื่อให้ประชาชนมีถนนสำหรับใช้สัญจรไปมา และขนส่งผลผลิตทางการเกษตรออกสู่ท้องตลาดได้อย่างสะดวก ปลอดภัย	กว้าง ๕ เมตร ยาว ๒,๗๘๐ เมตร หรือมีพื้นที่ผิวจราจร ไม่น้อยกว่า ๑๓,๙๐๐ ตารางเมตร	๑,๘๙๐,๐๐๐	-	-	-	-	มีการก่อสร้างถนนหินคลุกตามแบบแปลน จำนวน ๑ สาย	ประชาชนในพื้นที่และพื้นที่ใกล้เคียงมีถนนสัญจรไปมาและขนส่งสินค้าสะดวกมากขึ้น	กองช่าง/ ทต.ศรีวิชัย
๘๖	โครงการปรับปรุงซ่อมแซมเสริมผิวจราจรแอสฟัลต์คอนกรีต (Over Lay) ทางเข้าอ่างเก็บน้ำห้วยอมป้าก บ้านศรีบุญเรือง หมู่ที่ ๙ ตำบลศรีวิชัย เชื่อมบ้านแม่หาด หมู่ที่ ๖ ตำบลป่าพูล อำเภอถ้ำ จังหวัดลำพูน	เพื่อให้ประชาชนมีถนนที่ได้มาตรฐาน สามารถใช้สัญจรไปมา ได้ อย่างสะดวก รวดเร็วและปลอดภัย	กว้าง ๕ เมตร ยาว ๘๐๐ เมตร หรือมีพื้นที่ผิวจราจร ไม่น้อยกว่า ๔,๐๐๐ ตารางเมตร	-	๑,๓๙๐,๐๐๐	-	-	-	มีการก่อสร้างถนนที่ได้มาตรฐานตามแบบแปลน จำนวน ๑ สาย	ประชาชนสามารถใช้เส้นทางในการคมนาคมได้สะดวก รวดเร็ว และปลอดภัยขึ้น	กองช่าง/ ทต.ศรีวิชัย

๓. ยุทธศาสตร์ เมืองแห่งคุณภาพชีวิต สุขภาวะ และสิ่งแวดล้อมที่ดี

๓.๙ แผนงานอุตสาหกรรมและการโยธา

ที่	โครงการ	วัตถุประสงค์	เป้าหมาย (ผลผลิตของ โครงการ)	งบประมาณ					ตัวชี้วัด (KPI)	ผลที่คาดว่าจะ ได้รับ	หน่วยงาน รับผิดชอบ หลัก
				๒๕๖๖ (บาท)	๒๕๖๗ (บาท)	๒๕๖๘ (บาท)	๒๕๖๙ (บาท)	๒๕๗๐ (บาท)			
๘๗	โครงการก่อสร้างถนนคอนกรีตเสริมเหล็ก บ้านหนองปู หมู่ที่ ๙, บ้านเด่นทรายมูล หมู่ที่ ๑๔ และบ้านศรีเวียงชัย หมู่ที่ ๒๑ ตำบลนาทราย เชื่อมสายทางหลวงหมายเลข ๑๐๘๗ ตำบลสี อำเภอลี้ จังหวัดลำพูน	เพื่อให้ประชาชนมีถนนสำหรับใช้สัญจรไปมา และขนส่งผลผลิตทางการเกษตรออกสู่ท้องตลาดได้อย่างสะดวก ปลอดภัย	กว้าง ๖ เมตร ยาว ๗๐๐ เมตร หรือมีพื้นที่ผิวจราจรไม่น้อยกว่า ๔,๒๐๐ ตารางเมตร	๒,๒๕๒,๒๐๐	-	-	-	-	มีการก่อสร้างถนนที่ได้มาตรฐานตามแบบแปลน จำนวน ๑ สาย	ประชาชนในพื้นที่และพื้นที่ใกล้เคียงมีถนนสัญจรไปมาและขนส่งสินค้าสะดวกมากขึ้น	กองช่าง/ อบต. นาทราย
๘๘	โครงการก่อสร้างถนนคอนกรีตเสริมเหล็ก สาย ลพ.ถ ๔๓-๒๑๕ บ้านแม่หวางห้วยริน หมู่ที่ ๑๐ ตำบลนาทราย เชื่อมตำบลดงคำ อำเภอลี้ จังหวัดลำพูน	เพื่อให้ประชาชนมีถนนสำหรับใช้สัญจรไปมาได้อย่างสะดวกและปลอดภัย	กว้าง ๔ เมตร ยาว ๑,๑๐๐ เมตร หรือมีพื้นที่ผิวจราจรไม่น้อยกว่า ๔,๔๐๐ ตารางเมตร	-	๒,๓๔๑,๘๐๐	-	-	-	มีการก่อสร้างถนนที่ได้มาตรฐานตามแบบแปลน จำนวน ๑ สาย	ประชาชนมีความสะดวกและปลอดภัยในการสัญจรไปมา	กองช่าง/ อบต. นาทราย
๘๙	โครงการก่อสร้างถนนคอนกรีตเสริมเหล็ก บ้านหนองบอน หมู่ที่ ๑๑, บ้านเด่นทรายมูล หมู่ที่ ๑๔ เชื่อมสายทางหลวงหมายเลข ลพ.ถ ๔๐๒๗ ทางหลวง ๑๐๖ บ้านพระบาท ห้วยต้ม ตำบลนาทราย อำเภอลี้ จังหวัดลำพูน	เพื่อให้ประชาชนมีถนนสำหรับใช้สัญจรไปมาได้อย่างสะดวกและปลอดภัย	กว้าง ๖ เมตร ยาว ๗๑๐ เมตร หรือมีพื้นที่ผิวจราจรไม่น้อยกว่า ๔,๒๖๐ ตารางเมตร	-	-	๒,๒๘๔,๐๐๐	-	-	มีการก่อสร้างถนนที่ได้มาตรฐานตามแบบแปลน จำนวน ๑ สาย	ประชาชนมีความสะดวกและปลอดภัยในการสัญจรไปมา	กองช่าง/ อบต. นาทราย

๓. ยุทธศาสตร์ เมืองแห่งคุณภาพชีวิต สุขภาวะ และสิ่งแวดล้อมที่ดี

๓.๙ แผนงานอุตสาหกรรมและการโยธา

ที่	โครงการ	วัตถุประสงค์	เป้าหมาย (ผลผลิตของ โครงการ)	งบประมาณ					ตัวชี้วัด (KPI)	ผลที่คาดว่าจะ ได้รับ	หน่วยงาน รับผิดชอบ หลัก
				๒๕๖๖ (บาท)	๒๕๖๗ (บาท)	๒๕๖๘ (บาท)	๒๕๖๙ (บาท)	๒๕๗๐ (บาท)			
๙๐	โครงการก่อสร้างถนนคอนกรีตเสริมเหล็ก บ้านหนองปู หมู่ที่ ๙, บ้านศรีเวียงชัย หมู่ที่ ๒๑ เชื่อมสายทางหลวงหมายเลข ลพ. ๓๐๒๘ บ้านพระบาทห้วยต้ม - บ้านก้อ ตำบลนาทราย อำเภอสี จังหวัดลำพูน	เพื่อให้ประชาชนมีถนนสำหรับใช้สัญจรไปมาได้อย่างสะดวกและปลอดภัย	กว้าง ๔ เมตร ยาว ๗๙๐ เมตร หรือมีพื้นที่ผิวจราจรไม่น้อยกว่า ๓,๑๖๐ ตารางเมตร	-	-	-	๑,๗๑๒,๗๐๐	-	มีการก่อสร้างถนนที่ได้มาตรฐานตามแบบแปลนจำนวน ๑ สาย	ประชาชนมีความสะดวกและปลอดภัยในการสัญจรไปมา	กองช่าง/ อบต. นาทราย
๙๑	โครงการปรับปรุงซ่อมแซมเสริมผิวจราจรแอสฟัลต์คอนกรีต (Over Lay) บ้านเด่นยางมูล หมู่ที่ ๑๒ , บ้านเด่นทรายมูล หมู่ที่ ๑๔ เชื่อมสายทางหลวงหมายเลข ลพ.ถ ๔๐๒๗ ทางหลวง ๑๐๖ - บ้านพระบาทห้วยต้ม ตำบลนาทราย อำเภอสี จังหวัดลำพูน	เพื่อให้ประชาชนมีถนนสำหรับใช้สัญจรไปมาได้อย่างสะดวกและปลอดภัย	กว้าง ๔ เมตร ยาว ๘๘๐ เมตร หรือมีพื้นที่ผิวจราจรไม่น้อยกว่า ๓,๕๒๐ ตารางเมตร	-	-	-	-	๑,๓๕๙,๐๐๐	มีการปรับปรุงถนนให้ได้มาตรฐานตามแบบแปลนจำนวน ๑ สาย	ประชาชนมีความสะดวกและปลอดภัยในการสัญจรไปมา	กองช่าง/ อบต. นาทราย

๓. ยุทธศาสตร์ เมืองแห่งคุณภาพชีวิต สุขภาวะ และสิ่งแวดล้อมที่ดี

๓.๙ แผนงานอุตสาหกรรมและการโยธา

ที่	โครงการ	วัตถุประสงค์	เป้าหมาย (ผลผลิตของ โครงการ)	งบประมาณ					ตัวชี้วัด (KPI)	ผลที่คาดว่าจะ ได้รับ	หน่วยงาน รับผิดชอบ หลัก
				๒๕๖๖ (บาท)	๒๕๖๗ (บาท)	๒๕๖๘ (บาท)	๒๕๖๙ (บาท)	๒๕๗๐ (บาท)			
๙๒	โครงการก่อสร้างถนนคอนกรีตเสริมเหล็กสายหนองคำหลี่สายทาง ลพ.ถ ๕๓ - ๐๐๗ สาย ๗ บ้านผาด้าย หมู่ที่ ๑ ตำบลแม่ลาน เข้มเทศบาลตำบลก้ออำเภอ จังหวัดลำพูน	เพื่อให้ประชาชนมีถนนสำหรับใช้สัญจรไปมา และขนส่งผลผลิตทางการเกษตรออกสู่ท้องตลาดได้อย่างสะดวก ปลอดภัย	กว้าง ๔ เมตร ยาว ๖๑๐ เมตร หรือมีพื้นที่ผิวจราจรไม่น้อยกว่า ๒,๔๔๐ ตารางเมตร	๑,๔๐๐,๐๐๐	-	-	-	-	มีการก่อสร้างถนนที่ได้มาตรฐานตามแบบแปลนจำนวน ๑ สาย	ประชาชนในพื้นที่และพื้นที่ใกล้เคียงมีถนนสัญจรไปมาและขนส่งสินค้าสะดวกมากขึ้น	กองช่าง/ อบต. แม่ลาน
๙๓	โครงการก่อสร้างถนนหินคลุกบดอัดแน่นสายทางบ้านสันป่าสัก หมู่ที่ ๕ (อบต.เวียงแก้ว) เข้ม บ้านห้วยเรือแม่เอิบ หมู่ที่ ๑๒ (ทต.แม่ต๋อน) ตำบลแม่ต๋อน อำเภอเมือง จังหวัดลำพูน	เพื่อให้ประชาชนมีถนนสำหรับใช้สัญจรไปมา และขนส่งผลผลิตทางการเกษตรออกสู่ท้องตลาดได้อย่างสะดวก ปลอดภัย	กว้าง ๔ เมตร ยาว ๒,๖๕๐ เมตร หรือมีพื้นที่ผิวจราจรไม่น้อยกว่า ๑๐,๖๐๐ ตารางเมตร	๒,๐๖๑,๔๐๐	-	-	-	-	มีการปรับปรุงถนนให้ได้มาตรฐานตามแบบแปลนจำนวน ๑ สาย	ประชาชนในพื้นที่และพื้นที่ใกล้เคียงมีถนนสัญจรไปมาและขนส่งสินค้าสะดวกมากขึ้น	กองช่าง/ อบต. เวียงแก้ว
๙๔	โครงการก่อสร้างคลองส่งน้ำคอนกรีตเสริมเหล็ก (รางรูปตัวยู) ลำเหมืองตอยแซ่ บ้านแพะยันต์ หมู่ที่ ๒ (ทต.ทากาศเหนือ) เข้มบ้านหมื่นข้าว หมู่ที่ ๔ (ทต.ทากาศ) ตำบลทากาศ อำเภอแม่ทา จังหวัดลำพูน	เพื่อให้ประชาชนและเกษตรกรในเขตพื้นที่มีน้ำใช้สำหรับการเกษตรอย่างเพียงพอ	กว้าง ๑.๕๐ เมตร ยาว ๕๐๐ เมตร ลึก ๑.๒๐ เมตร	-	๒,๔๙๑,๐๐๐	-	-	-	มีการก่อสร้างคลองส่งน้ำตามแบบแปลนที่กำหนด	ประชาชนและเกษตรกรในเขตพื้นที่มีน้ำใช้สำหรับการเกษตรอย่างเพียงพอ	กองช่าง/ ทต. ทากาศ เหนือ

๓. ยุทธศาสตร์ เมืองแห่งคุณภาพชีวิต สุขภาวะ และสิ่งแวดล้อมที่ดี

๓.๙ แผนงานอุตสาหกรรมและการโยธา

ที่	โครงการ	วัตถุประสงค์	เป้าหมาย (ผลผลิตของ โครงการ)	งบประมาณ					ตัวชี้วัด (KPI)	ผลที่คาดว่าจะ ได้รับ	หน่วยงาน รับผิดชอบ หลัก
				๒๕๖๖ (บาท)	๒๕๖๗ (บาท)	๒๕๖๘ (บาท)	๒๕๖๙ (บาท)	๒๕๗๐ (บาท)			
๙๕	โครงการก่อสร้างคลอง ส่งน้ำคอนกรีตเสริมเหล็ก (รางรูปตัวยู) ลำเหมือง ดินหม่น บ้านแม่ขนาด หมู่ที่ ๘ (ทต.ทากาศ เหนือ) เชื่อมบ้านเกาะ ทราย หมู่ที่ ๕ (ทต.ทากาศ) ตำบล ทากาศ อำเภอแม่ทา จังหวัดลำพูน	เพื่อให้ประชาชน และเกษตรกรใน เขตพื้นที่มีน้ำใช้ สำหรับการเกษตร อย่างเพียงพอ	กว้าง ๑ เมตร ยาว ๓๘๐ เมตร ลึก ๑.๒๐ เมตร	-	-	๑,๕๒๙,๐๐๐	-	-	มีการก่อสร้าง คลองส่งน้ำ ตามแบบ แปลน ที่กำหนด	ประชาชนและ เกษตรกรใน เขตพื้นที่มีน้ำใช้ สำหรับ การเกษตร อย่างเพียงพอ	กองช่าง/ ทต. ทากาศ เหนือ
๙๖	โครงการก่อสร้างคลอง ส่งน้ำคอนกรีตเสริมเหล็ก (รางรูปตัวยู) ลำเหมือง นาฟ่าน บ้านแม่ขนาด หมู่ที่ ๘ ตำบลทากาศ เชื่อมบ้านปง หมู่ที่ ๑๒ ตำบลทาขุมเงิน อำเภอ แม่ทา จังหวัดลำพูน	เพื่อให้ประชาชน และเกษตรกรใน เขตพื้นที่มีน้ำใช้ สำหรับการเกษตร อย่างเพียงพอ	กว้าง ๑ เมตร ยาว ๓๘๐ เมตร ลึก ๑.๒ เมตร	-	-	-	๑,๕๒๙,๐๐๐	-	มีการก่อสร้าง คลองส่งน้ำ ตามแบบ แปลน ที่กำหนด	ประชาชนและ เกษตรกรใน เขตพื้นที่มีน้ำใช้ สำหรับ การเกษตร อย่างเพียงพอ	กองช่าง/ ทต. ทากาศ เหนือ
๙๗	โครงการก่อสร้างถนน คอนกรีตเสริมเหล็ก ถนนสายบ้านแม่ขนาด (บ่อแร่) หมู่ที่ ๘ ตำบล ทากาศ เชื่อมบ้านปง หมู่ที่ ๑๒ ตำบล ทาขุมเงิน อำเภอแม่ทา จังหวัดลำพูน	เพื่อให้ประชาชน มีถนนที่ได้มาตรฐาน สามารถใช้สัญจร ไปมา ได้อย่าง สะดวก รวดเร็ว และปลอดภัย	กว้าง ๔ เมตร ยาว ๗๑๐ เมตร หรือมีพื้นที่ผิวจราจร ไม่น้อยกว่า ๒,๘๔๐ ตารางเมตร	-	-	-	๑,๕๗๓,๓๖๐	-	มีการก่อสร้าง ถนนที่ได้ มาตรฐาน ตามแบบ แปลน ที่กำหนด	ประชาชน สามารถใช้ เส้นทางในการ คมนาคมได้ สะดวก รวดเร็ว และปลอดภัย ขึ้น	กองช่าง/ ทต. ทากาศ เหนือ

๓. ยุทธศาสตร์ เมืองแห่งคุณภาพชีวิต สุขภาวะ และสิ่งแวดล้อมที่ดี

๓.๙ แผนงานอุตสาหกรรมและการโยธา

ที่	โครงการ	วัตถุประสงค์	เป้าหมาย (ผลผลิตของ โครงการ)	งบประมาณ					ตัวชี้วัด (KPI)	ผลที่คาดว่าจะ ได้รับ	หน่วยงาน รับผิดชอบ หลัก
				๒๕๖๖ (บาท)	๒๕๖๗ (บาท)	๒๕๖๘ (บาท)	๒๕๖๙ (บาท)	๒๕๗๐ (บาท)			
๙๘	โครงการก่อสร้างถนนคอนกรีตเสริมเหล็กสายบ้านแม่ขนาดเลียบลำเหมืองดินหม่นบ้านแม่ขนาด หมู่ที่ ๘ (ทต.ทากาศเหนือ) เชื่อมบ้านเกาะทราย หมู่ที่ ๕ (ทต.ทากาศ) ตำบลทากาศ อำเภอแม่ทา จังหวัดลำพูน	เพื่อให้ประชาชนมีถนนที่ได้มาตรฐานสามารถใช้สัญจรไปมา ได้อย่างสะดวก รวดเร็ว และปลอดภัย	กว้าง ๔ เมตร ยาว ๑,๗๒๐ เมตร หรือมีพื้นที่ผิวจราจรไม่น้อยกว่า ๖,๘๘๐ ตารางเมตร	-	-	-	-	๓,๖๗๕,๐๐๐	มีการก่อสร้างถนนที่ได้มาตรฐานตามแบบแปลนที่กำหนด	ประชาชนสามารถใช้เส้นทางในการคมนาคมได้สะดวก รวดเร็ว และปลอดภัยขึ้น	กองช่าง/ ทต. ทากาศ เหนือ
๙๙	โครงการก่อสร้างถนนคอนกรีตเสริมเหล็กบ้านหลายสาย หมู่ที่ ๑๖ (ทต.ทาสบชัย) เชื่อมบ้านดอนชัย หมู่ที่ ๘ (ทต.ทาสบเส้า) อำเภอแม่ทา จังหวัดลำพูน	เพื่อให้ประชาชนมีถนนที่ได้มาตรฐานสามารถใช้สัญจรไปมา ได้อย่างสะดวก รวดเร็ว และปลอดภัย	กว้าง ๔ เมตร ยาว ๗๒๔ เมตร หรือมีพื้นที่ผิวจราจรไม่น้อยกว่า ๒,๘๙๖ ตารางเมตร	๑,๖๐๐,๐๐๐	-	-	-	-	มีการก่อสร้างถนนที่ได้มาตรฐานตามแบบแปลนจำนวน ๑ สาย	ประชาชนได้ใช้ถนนที่ได้มาตรฐานสะดวก รวดเร็ว และปลอดภัย	กองช่าง/ ทต. ทาสบชัย
๑๐๐	โครงการก่อสร้างคลองส่งน้ำคอนกรีตเสริมเหล็ก บ้านแม่สะปัวด หมู่ที่ ๒ (ทต.ทาสบชัย) เชื่อมบ้านคอยสารภี หมู่ที่ ๗ (ทต.ทาสบเส้า) ตำบลทาสบเส้า อำเภอแม่ทา จังหวัดลำพูน	เพื่อให้ประชาชนและเกษตรกรในเขตพื้นที่มีน้ำใช้สำหรับการเกษตรอย่างเพียงพอ	กว้าง ๑ เมตร ยาว ๔๙๕ เมตร ลึก ๑ เมตร	-	๑,๖๗๐,๐๐๐	-	-	-	มีการก่อสร้างคลองส่งน้ำที่ได้มาตรฐานตามแบบแปลนที่กำหนด	ประชาชนและเกษตรกรในเขตพื้นที่มีน้ำใช้สำหรับการเกษตรอย่างเพียงพอ	กองช่าง/ ทต. ทาสบชัย

๓. ยุทธศาสตร์ เมืองแห่งคุณภาพชีวิต สุขภาวะ และสิ่งแวดล้อมที่ดี

๓.๙ แผนงานอุตสาหกรรมและการโยธา

ที่	โครงการ	วัตถุประสงค์	เป้าหมาย (ผลผลิตของ โครงการ)	งบประมาณ					ตัวชี้วัด (KPI)	ผลที่คาดว่าจะ ได้รับ	หน่วยงาน รับผิดชอบ หลัก
				๒๕๖๖ (บาท)	๒๕๖๗ (บาท)	๒๕๖๘ (บาท)	๒๕๖๙ (บาท)	๒๕๗๐ (บาท)			
๑๐๑	โครงการก่อสร้างถนนคอนกรีตเสริมเหล็ก บ้านแม่สะปัวด หมู่ที่ ๒ (ทต.ทาสบชัย) เชื่อม บ้านดอยสารภี หมู่ที่ ๗ (ทต.ทาสบเส้า) ตำบลทาสบเส้า อำเภอแม่ทา จังหวัดลำพูน	เพื่อให้ประชาชนมีถนนที่ได้มาตรฐานสามารถใช้สัญจรไปมา ได้อย่างสะดวก รวดเร็ว และปลอดภัย	กว้าง ๔ เมตร ยาว ๑,๒๐๐ เมตร หรือมีพื้นที่ผิวจราจรไม่น้อยกว่า ๔,๘๐๐ ตารางเมตร	-	-	๒,๔๘๐,๐๐๐	-	-	มีการก่อสร้างถนนที่ได้มาตรฐานตามแบบแปลนที่กำหนด	ประชาชนสามารถใช้เส้นทางในการคมนาคมได้สะดวก รวดเร็ว และปลอดภัยขึ้น	กองช่าง/ ทต. ทาสบชัย
๑๐๒	โครงการก่อสร้างถนนคอนกรีตเสริมเหล็ก สายทางบ้านทาขมภู หมู่ที่ ๔ เชื่อมบ้านทาปลาตุก หมู่ที่ ๕ ตำบลทาปลาตุก เชื่อม บ้านทาทุ่งยาว หมู่ที่ ๑๑ ตำบลทาสบเส้า อำเภอแม่ทา จังหวัดลำพูน	เพื่อให้ประชาชนมีถนนที่ได้มาตรฐานสามารถใช้สัญจรไปมา ได้อย่างสะดวก รวดเร็ว และปลอดภัย	กว้าง ๔ เมตร ยาว ๑,๐๐๐ เมตร หรือมีพื้นที่ผิวจราจรไม่น้อยกว่า ๔,๐๐๐ ตารางเมตร	๒,๕๐๐,๐๐๐	-	-	-	-	มีการก่อสร้างถนนที่ได้มาตรฐานตามแบบแปลนที่กำหนด	ประชาชนได้ใช้ถนนที่ได้มาตรฐานสะดวก รวดเร็ว และปลอดภัย	กองช่าง/ ทต. ทาปลาตุก
๑๐๓	โครงการก่อสร้างถนนคอนกรีตเสริมเหล็ก ทางเข้าสถานีท่องเที่ยวห้วยทรายขาว บ้านทาป่าเปา หมู่ที่ ๖ เชื่อมทางหลวงชนบท หมายเลข ๒๐๒๖ ตำบลทาปลาตุก อำเภอแม่ทา จังหวัดลำพูน	เพื่อให้ประชาชนมีถนนที่ได้มาตรฐานสามารถใช้สัญจรไปมา ได้อย่างสะดวก รวดเร็ว และปลอดภัย	กว้าง ๔ เมตร ยาว ๑,๐๐๐ เมตร หรือมีพื้นที่ผิวจราจรไม่น้อยกว่า ๔,๐๐๐ ตารางเมตร	-	-	๒,๕๐๐,๐๐๐	-	-	มีการก่อสร้างถนนที่ได้มาตรฐานตามแบบแปลนที่กำหนด	ประชาชนสามารถใช้เส้นทางในการคมนาคมได้สะดวก รวดเร็ว และปลอดภัยขึ้น	กองช่าง/ ทต. ทาปลาตุก

๓. ยุทธศาสตร์ เมืองแห่งคุณภาพชีวิต สุขภาวะ และสิ่งแวดล้อมที่ดี

๓.๙ แผนงานอุตสาหกรรมและการโยธา

ที่	โครงการ	วัตถุประสงค์	เป้าหมาย (ผลผลิตของ โครงการ)	งบประมาณ					ตัวชี้วัด (KPI)	ผลที่คาดว่าจะ ได้รับ	หน่วยงาน รับผิดชอบ หลัก
				๒๕๖๖ (บาท)	๒๕๖๗ (บาท)	๒๕๖๘ (บาท)	๒๕๖๙ (บาท)	๒๕๗๐ (บาท)			
๑๐๔	โครงการก่อสร้างถนนคอนกรีตเสริมเหล็ก บ้านทาสองท่า หมู่ที่ ๗ เชื่อมบ้านท่าทุ่งไผ่ หมู่ที่ ๓ ตำบลทาปลาดุก (เทียบลำเหมืองทุ่งไผ่) เชื่อมทางหลวงชนบท หมายเลข ๒๐๓๑ ตำบลทาสบเส้า อำเภอแม่ทา จังหวัดลำพูน	เพื่อให้ประชาชนมีถนนที่ได้มาตรฐานสามารถใช้สัญจรไปมา ได้อย่างสะดวก รวดเร็ว และปลอดภัย	กว้าง ๔ เมตร ยาว ๑,๐๐๐ เมตร หรือมีพื้นที่ผิวจราจรไม่น้อยกว่า ๔,๐๐๐ ตารางเมตร	-	-	-	๒,๕๐๐,๐๐๐	-	มีการก่อสร้างถนนที่ได้มาตรฐานตามแบบแปลนที่กำหนด	ประชาชนสามารถใช้เส้นทางในการคมนาคมได้สะดวก รวดเร็ว และปลอดภัยขึ้น	กองช่าง/ ทต. ทาปลาดุก
๑๐๕	โครงการก่อสร้างถนนคอนกรีตเสริมเหล็ก บ้านท่าขมภู หมู่ที่ ๔ เชื่อมบ้านสถานี หมู่ที่ ๑๑ ตำบลทาปลาดุก (เทียบแม่น้ำทา) เชื่อมทางหลวงชนบท หมายเลข ๒๐๓๑ ตำบลทาสบเส้า อำเภอแม่ทา จังหวัดลำพูน	เพื่อให้ประชาชนมีถนนที่ได้มาตรฐานสามารถใช้สัญจรไปมา ได้อย่างสะดวก รวดเร็ว และปลอดภัย	กว้าง ๔ เมตร ยาว ๑,๐๐๐ เมตร หรือมีพื้นที่ผิวจราจรไม่น้อยกว่า ๔,๐๐๐ ตารางเมตร	-	-	-	-	๒,๕๐๐,๐๐๐	มีการก่อสร้างถนนที่ได้มาตรฐานตามแบบแปลนที่กำหนด	ประชาชนสามารถใช้เส้นทางในการคมนาคมได้สะดวก รวดเร็ว และปลอดภัยขึ้น	กองช่าง/ ทต. ทาปลาดุก

๓. ยุทธศาสตร์ เมืองแห่งคุณภาพชีวิต สุขภาวะ และสิ่งแวดล้อมที่ดี

๓.๙ แผนงานอุตสาหกรรมและการโยธา

ที่	โครงการ	วัตถุประสงค์	เป้าหมาย (ผลผลิตของ โครงการ)	งบประมาณ					ตัวชี้วัด (KPI)	ผลที่คาดว่าจะ ได้รับ	หน่วยงาน รับผิดชอบ หลัก
				๒๕๖๖ (บาท)	๒๕๖๗ (บาท)	๒๕๖๘ (บาท)	๒๕๖๙ (บาท)	๒๕๗๐ (บาท)			
๑๐๖	โครงการปรับปรุง ซ่อมแซมเสริมผิว จราจรแอสฟัลต์ คอนกรีต (Over Lay) สายทางบ้านหนอง หลวง - ชุมเชื้อ หมู่ที่ ๒ บ้านเมืองลึก ตำบลท่าทุ่งหลวง อำเภอแม่ทา เชื่อม บ้านป่าบง หมู่ที่ ๙ ตำบลศรีบัวบาน อำเภอเมืองลำพูน จังหวัดลำพูน	เพื่อให้ประชาชน มีถนนที่ได้มาตรฐาน สามารถใช้สัญจร ไปมา ได้อย่าง สะดวก รวดเร็ว และปลอดภัย	กว้าง ๕ เมตร ยาว ๗๕๐ เมตร หรือมีพื้นที่ผิวจราจร ไม่น้อยกว่า ๓,๗๕๐ ตารางเมตร	๑,๔๒๐,๐๐๐	-	-	-	-	มีการ ปรับปรุง ซ่อมแซม ถนนตาม แบบแปลน จำนวน ๑ สาย	ประชาชน สามารถใช้ เส้นทางในการ คมนาคมได้ สะดวก รวดเร็ว และปลอดภัย ขึ้น	กองช่าง/ ทต. ท่าทุ่งหลวง
๑๐๗	โครงการก่อสร้างถนน คอนกรีตเสริมเหล็ก พร้อมก่อสร้างสะพาน คอนกรีตเสริมเหล็ก เลียบลำน้ำทา บ้านสัน หมู่ที่ ๔ ตำบล ท่าชุมเงิน เชื่อมบ้าน ท่ากาศ หมู่ที่ ๖ ตำบล ท่ากาศ อำเภอแม่ทา จังหวัดลำพูน	เพื่อให้ประชาชนมี ถนนและสะพาน สำหรับการ คมนาคมได้อย่าง สะดวก รวดเร็วและ ปลอดภัย	ถนนกว้าง ๔ เมตร ยาว ๑,๑๒๐ เมตร หรือมีพื้นที่ผิวจราจร ไม่น้อยกว่า ๔,๔๘๐ ตารางเมตร สะพาน กว้าง ๖ เมตร ยาว ๑๐ เมตร	๔,๐๐๐,๐๐๐	-	-	-	-	มีการก่อสร้าง ถนนและ สะพานที่ได้ มาตรฐาน ตามแบบ แปลน จำนวน ๑ สาย	ประชาชนได้ใช้ ถนนและ สะพานที่ได้ มาตรฐาน สะดวก รวดเร็ว และปลอดภัย	กองช่าง/ ทต. ท่าชุมเงิน

๓. ยุทธศาสตร์ เมืองแห่งคุณภาพชีวิต สุขภาวะ และสิ่งแวดล้อมที่ดี

๓.๙ แผนงานอุตสาหกรรมและการโยธา

ที่	โครงการ	วัตถุประสงค์	เป้าหมาย (ผลผลิตของ โครงการ)	งบประมาณ					ตัวชี้วัด (KPI)	ผลที่คาดว่าจะ ได้รับ	หน่วยงาน รับผิดชอบ หลัก
				๒๕๖๖ (บาท)	๒๕๖๗ (บาท)	๒๕๖๘ (บาท)	๒๕๖๙ (บาท)	๒๕๗๐ (บาท)			
๑๐๘	โครงการก่อสร้างถนนคอนกรีตเสริมเหล็กบ้านท่าขุมเงิน สายกิวหลัง หมู่ที่ ๑ ตำบลท่าขุมเงิน อำเภอแม่ทา เชื่อมบ้านหนองสร้อย หมู่ที่ ๑ ตำบลมะกอก อำเภอป่าซาง จังหวัดลำพูน	เพื่อให้ประชาชนมีถนนสำหรับใช้ในการคมนาคมได้อย่างสะดวก รวดเร็วและปลอดภัย	กว้าง ๕ เมตร ยาว ๑,๐๙๐ เมตร เมตร หรือมีพื้นที่ผิวจราจรไม่น้อยกว่า ๕,๔๕๐ ตารางเมตร	-	๓,๐๐๐,๐๐๐	-	-	-	มีการก่อสร้างถนนที่ได้มาตรฐานตามแบบแปลนที่กำหนด	ประชาชนได้ใช้ถนนที่ได้มาตรฐาน สะดวก รวดเร็ว และปลอดภัย	กองช่าง/ ทต. ท่าขุมเงิน
๑๐๙	โครงการก่อสร้างคลองส่งน้ำคอนกรีตเสริมเหล็ก ลำเหมืองฝายบ้านกอลุง หมู่ที่ ๑๐ (ทต.ทาสบเส้า) เชื่อมบ้านสบสะปิวัด หมู่ที่ ๑๔ (ทต.ทาสบชัย) อำเภอแม่ทา จังหวัดลำพูน	เพื่อช่วยเหลือเกษตรกรซึ่งขาดแคลนน้ำได้มีน้ำสำหรับทำการเกษตรและมีน้ำใช้สำหรับอุปโภค - บริโภค ได้อย่างเพียงพอตลอดปี	กว้าง ๑.๘๐ เมตร ยาว ๓๐๐ เมตร ลึก ๑.๒๐ เมตร	-	๒,๘๕๐,๐๐๐	-	-	-	มีการก่อสร้างคลองส่งน้ำที่ได้มาตรฐานตามแบบแปลน	ประชาชนมีน้ำใช้สำหรับอุปโภค - บริโภคและการเกษตรอย่างเพียงพอและทั่วถึง	กองช่าง/ ทต. ทาสบเส้า
๑๑๐	โครงการก่อสร้างคลองส่งน้ำคอนกรีตเสริมเหล็ก ลำเหมืองฝายบ้านศาลาแม่ทา หมู่ที่ ๓ (ทต.ทาสบเส้า) เชื่อมบ้านดอยแก้ว หมู่ที่ ๑๒ (ทต.ทาสบชัย) อำเภอแม่ทา จังหวัดลำพูน	เพื่อช่วยเหลือเกษตรกรซึ่งขาดแคลนน้ำได้มีน้ำสำหรับทำการเกษตรและมีน้ำใช้สำหรับอุปโภค - บริโภค ได้อย่างเพียงพอตลอดปี	กว้าง ๑.๘๐ เมตร ยาว ๓๐๐ เมตร ลึก ๑.๒๐ เมตร	-	-	๑,๑๐๐,๐๐๐	-	-	มีการก่อสร้างคลองส่งน้ำที่ได้มาตรฐานตามแบบแปลน	ประชาชนมีน้ำใช้สำหรับอุปโภค - บริโภคและการเกษตรอย่างเพียงพอและทั่วถึง	กองช่าง/ ทต. ทาสบเส้า

๓. ยุทธศาสตร์ เมืองแห่งคุณภาพชีวิต สุขภาวะ และสิ่งแวดล้อมที่ดี

๓.๙ แผนงานอุตสาหกรรมและการโยธา

ที่	โครงการ	วัตถุประสงค์	เป้าหมาย (ผลผลิตของ โครงการ)	งบประมาณ					ตัวชี้วัด (KPI)	ผลที่คาดว่าจะ ได้รับ	หน่วยงาน รับผิดชอบ หลัก
				๒๕๖๖ (บาท)	๒๕๖๗ (บาท)	๒๕๖๘ (บาท)	๒๕๖๙ (บาท)	๒๕๗๐ (บาท)			
๑๑๑	โครงการก่อสร้างคลอง ส่งน้ำคอนกรีตเสริม เหล็ก ลำเหมืองนอก บ้านหมื่นข้าว หมู่ที่ ๔ บ้านเกาะทราย หมู่ที่ ๕ ตำบลทากาศ เชื่อม ตำบลทาจุมเงิน อำเภอ แม่ทา จังหวัดลำพูน	เพื่อช่วยเหลือ เกษตรกรซึ่งขาด แคลนน้ำได้มีน้ำ สำหรับทำ การเกษตรและมีน้ำ ใช้สำหรับอุปโภค - บริโภค ได้อย่าง เพียงพอและทั่วถึง	กว้าง ๑ เมตร ยาว ๖๕๐ เมตร ลึก ๑ เมตร	๔,๐๕๖,๐๐๐	-	-	-	-	มีการก่อสร้าง คลองส่งน้ำ ที่ได้ มาตรฐาน ตามแบบ แปลน	ประชาชนมีน้ำ ใช้สำหรับ อุปโภค - บริโภคและ การเกษตร อย่างเพียงพอ และทั่วถึง	กองช่าง/ ทต.ทากาศ
๑๑๒	โครงการก่อสร้างถนน คอนกรีตเสริมเหล็ก (สายแพะดินแดง) บ้าน ทุ่งหัวช้าง หมู่ที่ ๓ (ทต. ทุ่งหัวช้าง) เชื่อมบ้าน สันดอนมูล หมู่ที่ ๑๑ (อบต.ทุ่งหัวช้าง) ตำบล ทุ่งหัวช้าง อำเภอ ทุ่งหัวช้าง จังหวัด ลำพูน	เพื่อให้ประชาชน มีถนนสำหรับใช้ใน การคมนาคมได้ อย่างสะดวก รวดเร็วและ ปลอดภัย	กว้าง ๔ เมตร ยาว ๗๐๐ เมตร หรือมีพื้นที่ผิวจราจร ไม่น้อยกว่า ๒,๘๐๐ ตารางเมตร	๑,๗๖๒,๐๐๐	-	-	-	-	มีการก่อสร้าง ถนนที่ได้ มาตรฐาน ตามแบบ แปลน จำนวน ๑ สาย	ประชาชน สามารถใช้ เส้นทางในการ คมนาคมได้ สะดวก รวดเร็ว และปลอดภัย ขึ้น	กองช่าง/ ทต. ทุ่งหัวช้าง
๑๑๓	โครงการปรับปรุง ซ่อมแซมเสริมผิว จราจรแอสฟัลต์ คอนกรีต (Over Lay) บ้านสัญชัย หมู่ที่ ๗ ถึงบ้านโป่งแดง หมู่ที่ ๕ ตำบลทุ่งหัวช้าง อำเภอทุ่งหัวช้าง จังหวัดลำพูน	เพื่อให้ประชาชน มีถนนสำหรับใช้ใน การคมนาคมได้ อย่างสะดวก รวดเร็วและ ปลอดภัย	กว้าง ๖ เมตร ยาว ๕๔๕ เมตร หรือมีพื้นที่ผิวจราจร ไม่น้อยกว่า ๓,๒๗๐ ตารางเมตร	๑,๒๖๑,๐๐๐	-	-	-	-	มีการปรับปรุง ถนนที่ได้ มาตรฐาน ตามแบบ แปลน จำนวน ๑ สาย	ประชาชน สามารถใช้ เส้นทางในการ คมนาคมได้ สะดวก รวดเร็ว และปลอดภัย ขึ้น	กองช่าง/ อบต. ทุ่งหัวช้าง

๓. ยุทธศาสตร์ เมืองแห่งคุณภาพชีวิต สุขภาวะ และสิ่งแวดล้อมที่ดี

๓.๙ แผนงานอุตสาหกรรมและการโยธา

ที่	โครงการ	วัตถุประสงค์	เป้าหมาย (ผลผลิตของ โครงการ)	งบประมาณ					ตัวชี้วัด (KPI)	ผลที่คาดว่าจะ ได้รับ	หน่วยงาน รับผิดชอบ หลัก
				๒๕๖๖ (บาท)	๒๕๖๗ (บาท)	๒๕๖๘ (บาท)	๒๕๖๙ (บาท)	๒๕๗๐ (บาท)			
๑๑๔	โครงการขยาย ผิวจราจรคอนกรีต เสริมเหล็ก สายทาง ดอยวงศ์ - สัญชัย หมู่ที่ ๗ บ้านสัญชัย ตำบลทุ่งหัวช้าง เชื่อม ทล.๑๑๘๔ ตำบล บ้านปวง อำเภอทุ่งหัวช้าง จังหวัดลำพูน	เพื่อให้ประชาชน มีถนนสำหรับใช้ใน การคมนาคมได้ อย่างสะดวก รวดเร็วและ ปลอดภัย	กว้าง ๑ เมตร ยาว ๒,๓๐๐ เมตร หรือมีพื้นที่ผิวจราจร ไม่น้อยกว่า ๒,๓๐๐ ตารางเมตร	-	๑,๑๖๘,๐๐๐	-	-	-	มีการขยาย ถนนผิว จราจรให้ได้ มาตรฐาน ตามแบบ แปลน จำนวน ๑ สาย	ประชาชน สามารถใช้ เส้นทางในการ คมนาคมได้ สะดวก รวดเร็ว และปลอดภัย ขึ้น	กองช่าง/ อบต. ทุ่งหัวช้าง
๑๑๕	โครงการก่อสร้างถนน คอนกรีตเสริมเหล็ก สายทางบ้านสันดอนมูล - แม่ตืน หมู่ที่ ๑๑ ตำบลทุ่งหัวช้าง เชื่อม ทล.๑๑๘๔ ตำบล บ้านปวง อำเภอทุ่งหัวช้าง จังหวัดลำพูน	เพื่อให้ประชาชน มีถนนสำหรับใช้ใน การคมนาคมได้ อย่างสะดวก รวดเร็วและ ปลอดภัย	กว้าง ๔ เมตร ยาว ๕๔๕ เมตร หรือมีพื้นที่ผิวจราจร ไม่น้อยกว่า ๒,๑๘๐ ตารางเมตร	-	-	๑,๐๕๘,๐๐๐	-	-	มีการก่อสร้าง ถนนที่ได้ มาตรฐาน ตามแบบ แปลน จำนวน ๑ สาย	ประชาชน สามารถใช้ เส้นทางในการ คมนาคมได้ สะดวก รวดเร็ว และปลอดภัย ขึ้น	กองช่าง/ อบต. ทุ่งหัวช้าง
๑๑๖	โครงการก่อสร้างถนน คอนกรีตเสริมเหล็ก สายทางบ้านดอยวงศ์- ขุนแสม หมู่ที่ ๑๒ บ้านดอยวงศ์ ตำบล ทุ่งหัวช้าง เชื่อม ทล. ๑๑๘๔ ตำบลบ้านปวง อำเภอทุ่งหัวช้าง จังหวัดลำพูน	เพื่อให้ประชาชน มีถนนสำหรับใช้ใน การคมนาคมได้ อย่างสะดวก รวดเร็วและ ปลอดภัย	กว้าง ๔ เมตร ยาว ๕๔๐ เมตร หรือมีพื้นที่ผิวจราจร ไม่น้อยกว่า ๒,๑๖๐ ตารางเมตร	-	-	-	๑,๐๔๙,๐๐๐	-	มีการก่อสร้าง ถนนที่ได้ มาตรฐาน ตามแบบ แปลน จำนวน ๑ สาย	ประชาชน สามารถใช้ เส้นทางในการ คมนาคมได้ สะดวก รวดเร็ว และปลอดภัย ขึ้น	กองช่าง/ อบต. ทุ่งหัวช้าง

๓. ยุทธศาสตร์ เมืองแห่งคุณภาพชีวิต สุขภาวะ และสิ่งแวดล้อมที่ดี

๓.๙ แผนงานอุตสาหกรรมและการโยธา

ที่	โครงการ	วัตถุประสงค์	เป้าหมาย (ผลผลิตของ โครงการ)	งบประมาณ					ตัวชี้วัด (KPI)	ผลที่คาดว่าจะ ได้รับ	หน่วยงาน รับผิดชอบ หลัก
				๒๕๖๖ (บาท)	๒๕๖๗ (บาท)	๒๕๖๘ (บาท)	๒๕๖๙ (บาท)	๒๕๗๐ (บาท)			
๑๑๗	โครงการก่อสร้างรางระบายน้ำคอนกรีตเสริมเหล็กบ้านแม่ปึงดง หมู่ที่ ๖ - บ้านโป่งแดง หมู่ที่ ๕ ตำบลทุ่งหัวช้าง เชื่อมแม่น้ำลี้ ตำบลบ้านปวง อำเภอทุ่งหัวช้าง จังหวัดลำพูน	เพื่อป้องกันและแก้ไขปัญหาการระบายน้ำบนถนน	กว้าง ๐.๖๐ เมตร ยาว ๓๕๐ เมตร ลึก ๐.๖๐ เมตร	-	-	-	-	๑,๐๔๔,๐๐๐	มีการก่อสร้างรางระบายน้ำที่ได้มาตรฐานจำนวน ๑ สาย	มีทางระบายน้ำที่ได้มาตรฐานลดปัญหาน้ำท่วมขังบนถนน	กองช่าง/ อบต. ทุ่งหัวช้าง
๑๑๘	โครงการก่อสร้างถนนคอนกรีตเสริมเหล็กสายทางห้วยกำปอง หมู่ที่ ๑ บ้านทุ่งข้าวหาง ตำบลตะเคียนปม อำเภอทุ่งหัวช้าง เชื่อมทล. ๑๑๘๔ ตำบลป่าลู อำเภอบ้านโฮ่ง จังหวัดลำพูน	เพื่อให้ประชาชนมีถนนสำหรับใช้ในการคมนาคมได้อย่างสะดวก รวดเร็วและปลอดภัย	กว้าง ๓ เมตร ยาว ๑.๑๓๐ เมตร หรือมีพื้นที่ผิวจราจรไม่น้อยกว่า ๓,๓๙๐ ตารางเมตร	-	๒,๐๒๒,๐๐๐	-	-	-	มีการก่อสร้างถนนที่ได้มาตรฐานตามแบบแปลนจำนวน ๑ สาย	ประชาชนสามารถใช้เส้นทางในการคมนาคมได้อย่างสะดวก รวดเร็วและปลอดภัยขึ้น	กองช่าง/ อบต. ตะเคียนปม
๑๑๙	โครงการก่อสร้างถนนคอนกรีตเสริมเหล็กสายทางบ้านทุ่งข้าวหาง หมู่ที่ ๑ ตำบลตะเคียนปม อำเภอทุ่งหัวช้าง เชื่อมทล. ๑๑๘๔ ตำบลป่าลู อำเภอบ้านโฮ่ง จังหวัดลำพูน	เพื่อให้ประชาชนมีถนนสำหรับใช้ในการคมนาคมได้อย่างสะดวก รวดเร็วและปลอดภัย	กว้าง ๓ เมตร ยาว ๒,๗๓๐ เมตร หรือมีพื้นที่ผิวจราจรไม่น้อยกว่า ๘,๑๙๐ ตารางเมตร	-	๔,๘๕๕,๐๐๐	-	-	-	มีการก่อสร้างถนนที่ได้มาตรฐานตามแบบแปลนจำนวน ๑ สาย	ประชาชนสามารถใช้เส้นทางในการคมนาคมได้อย่างสะดวก รวดเร็วและปลอดภัยขึ้น	กองช่าง/ อบต. ตะเคียนปม

๓. ยุทธศาสตร์ เมืองแห่งคุณภาพชีวิต สุขภาวะ และสิ่งแวดล้อมที่ดี

๓.๙ แผนงานอุตสาหกรรมและการโยธา

ที่	โครงการ	วัตถุประสงค์	เป้าหมาย (ผลผลิตของ โครงการ)	งบประมาณ					ตัวชี้วัด (KPI)	ผลที่คาดว่าจะ ได้รับ	หน่วยงาน รับผิดชอบ หลัก
				๒๕๖๖ (บาท)	๒๕๖๗ (บาท)	๒๕๖๘ (บาท)	๒๕๖๙ (บาท)	๒๕๗๐ (บาท)			
๑๒๐	โครงการก่อสร้างฝายแม่แถม บ้านห้วยไร่ หมู่ที่ ๘ และบ้านแม่แถม หมู่ที่ ๖ ตำบลตะเคียนปม อำเภอทุ่งหัวช้าง จังหวัดลำพูน	เพื่อให้มีแหล่งน้ำใช้ในการอุปโภคบริโภคและการเกษตรอย่างเพียงพอ	สันฝายสูง ๑.๕๐ เมตร ผนังข้างสูง ๓ เมตร กว้าง ๑๗ เมตร และงานป้องกันตลิ่ง กว้าง ๔ เมตร ยาว ๗๒ เมตร	-	-	๒,๔๒๐,๐๐๐	-	-	มีการก่อสร้างฝายที่ได้มาตรฐาน	ประชาชนมีน้ำใช้ในการอุปโภคบริโภคและการเกษตรอย่างเพียงพอ	กองช่าง/ อบต. ตะเคียนปม
๑๒๑	โครงการปรับปรุงซ่อมแซมฝายน้ำล้นคอนกรีตเสริมเหล็ก บ้านห้วยสูงสิงห์ หมู่ที่ ๔ ตำบลตะเคียนปม อำเภอทุ่งหัวช้าง จังหวัดลำพูน	เพื่อให้มีแหล่งน้ำใช้ในการอุปโภคบริโภคและการเกษตรอย่างเพียงพอ	สันฝายสูง ๑.๕๐ เมตร ผนังข้างสูง ๓ เมตร กว้าง ๑๒ เมตร และงานป้องกันตลิ่ง กว้าง ๔ เมตร ยาว ๑๔๔ เมตร	-	-	-	๑,๔๑๓,๐๐๐	-	มีการปรับปรุงซ่อมแซมฝายให้ได้มาตรฐาน	ประชาชนมีน้ำใช้ในการอุปโภคบริโภคและการเกษตรอย่างเพียงพอ	กองช่าง/ อบต. ตะเคียนปม
๑๒๒	โครงการก่อสร้างฝายนาแล้ง บ้านห้วยห้าง หมู่ที่ ๗ ตำบลตะเคียนปม อำเภอทุ่งหัวช้าง จังหวัดลำพูน	เพื่อให้มีแหล่งน้ำใช้ในการอุปโภคบริโภคและการเกษตรอย่างเพียงพอ	สันฝายสูง ๑.๕๐ เมตร ผนังข้างสูง ๓ เมตร กว้าง ๑๒ เมตร และงานป้องกันตลิ่ง กว้าง ๔ เมตร ยาว ๒๘๘ เมตร	-	-	-	-	๒,๒๓๗,๐๐๐	มีการก่อสร้างฝายที่ได้มาตรฐาน	ประชาชนมีน้ำใช้ในการอุปโภคบริโภคและการเกษตรอย่างเพียงพอ	กองช่าง/ อบต. ตะเคียนปม
๑๒๓	โครงการก่อสร้างคลองส่งน้ำคอนกรีตเสริมเหล็ก บ้านปวงปวง อำเภอทุ่งหัวช้าง เชื่อมต่อแม่น้ำลี้ ตำบลลี้ อำเภอลี้ จังหวัดลำพูน	เพื่อช่วยเหลือเกษตรกรซึ่งขาดแคลนน้ำได้มีน้ำสำหรับทำการเกษตรและมีน้ำใช้สำหรับอุปโภค - บริโภค ได้อย่างเพียงพอตลอดปี	กว้าง ๐.๕๐ เมตร ยาว ๔๕๐ เมตร ลึก ๐.๕๐ เมตร	๑,๔๔๐,๐๐๐	-	-	-	-	มีการก่อสร้างคลองส่งน้ำที่ได้มาตรฐาน	ประชาชนมีน้ำใช้สำหรับอุปโภค - บริโภคและการเกษตรอย่างเพียงพอและทั่วถึง	กองช่าง / อบต. บ้านปวง

๓. ยุทธศาสตร์ เมืองแห่งคุณภาพชีวิต สุขภาวะ และสิ่งแวดล้อมที่ดี

๓.๙ แผนงานอุตสาหกรรมและการโยธา

ที่	โครงการ	วัตถุประสงค์	เป้าหมาย (ผลผลิตของ โครงการ)	งบประมาณ					ตัวชี้วัด (KPI)	ผลที่คาดว่าจะ ได้รับ	หน่วยงาน รับผิดชอบ หลัก
				๒๕๖๖ (บาท)	๒๕๖๗ (บาท)	๒๕๖๘ (บาท)	๒๕๖๙ (บาท)	๒๕๗๐ (บาท)			
๑๒๔	โครงการก่อสร้างถนนคอนกรีตเสริมเหล็กสายทางบ้านป่าแดง หมู่ที่ ๑๕ ตำบลบ้านธิ เชื่อม สายทางบ้านกิวมีน หมู่ที่ ๘ ตำบลมะเขือแจ้ อำเภอเมืองลำพูน จังหวัดลำพูน	เพื่อให้ประชาชนได้รับความสะดวกในการสัญจรไปมาอย่างสะดวก รวดเร็วและปลอดภัย	กว้าง ๔ เมตร ยาว ๑,๑๐๓ เมตร หรือมีพื้นที่ผิวจราจรไม่น้อยกว่า ๔,๔๑๒ ตารางเมตร	๒,๖๐๓,๐๐๐	-	-	-	-	มีการก่อสร้างถนนที่ได้มาตรฐานตามแบบแปลน จำนวน ๑ สาย	ประชาชนได้ใช้ถนนที่ได้มาตรฐาน สะดวก รวดเร็ว และปลอดภัย	กองช่าง/ ทต.บ้านธิ
๑๒๕	โครงการก่อสร้างสะพานคอนกรีตเสริมเหล็กลำน้ำแมธิ บ้านป่าเปา หมู่ที่ ๒ ตำบลบ้านธิ เชื่อมสายทางคลองชลประทานสายใหญ่ ตำบลห้วยยาบ อำเภอบ้านธิ จังหวัดลำพูน	เพื่อให้ประชาชนและเกษตรกรในเขตพื้นที่และพื้นที่ใกล้เคียง มีสะพานใช้สัญจรและขนส่งพืชผลทางการเกษตรสะดวกขึ้น	กว้าง ๗ เมตร ยาว ๑๒ เมตร	-	๑,๕๐๐,๐๐๐	-	-	-	มีการก่อสร้างสะพานที่ได้มาตรฐานตามแบบแปลน จำนวน ๑ สาย	ประชาชนหรือเกษตรกรในพื้นที่และพื้นที่ใกล้เคียงมีสะพานใช้สัญจรและขนส่งสินค้า สะดวกมากขึ้น	กองช่าง/ ทต.บ้านธิ
๑๒๖	โครงการก่อสร้างถนนคอนกรีตเสริมเหล็กเลียบบคลองชลประทานสาย ๓ R บ้านป่าตาล อ้อยแอ หมู่ที่ ๑๙ ตำบลบ้านธิ เชื่อมบ้านสันป่าเหียง หมู่ที่ ๗ ตำบลมะเขือแจ้ อำเภอเมืองลำพูน จังหวัดลำพูน	เพื่อให้ประชาชนได้รับความสะดวกในการสัญจรไปมาอย่างสะดวก รวดเร็วและปลอดภัย	กว้าง ๔ เมตร ยาว ๘๖๐ เมตร หรือมีพื้นที่ผิวจราจรไม่น้อยกว่า ๓,๔๔๐ ตารางเมตร	-	-	๒,๐๒๙,๖๐๐	-	-	มีการก่อสร้างถนนที่ได้มาตรฐานตามแบบแปลน จำนวน ๑ สาย	ประชาชนได้ใช้ถนนที่ได้มาตรฐาน สะดวก รวดเร็ว และปลอดภัย	กองช่าง/ ทต.บ้านธิ

๓. ยุทธศาสตร์ เมืองแห่งคุณภาพชีวิต สุขภาวะ และสิ่งแวดล้อมที่ดี

๓.๙ แผนงานอุตสาหกรรมและการโยธา

ที่	โครงการ	วัตถุประสงค์	เป้าหมาย (ผลผลิตของ โครงการ)	งบประมาณ					ตัวชี้วัด (KPI)	ผลที่คาดว่าจะ ได้รับ	หน่วยงาน รับผิดชอบ หลัก
				๒๕๖๖ (บาท)	๒๕๖๗ (บาท)	๒๕๖๘ (บาท)	๒๕๖๙ (บาท)	๒๕๗๐ (บาท)			
๑๒๗	โครงการก่อสร้างถนนคอนกรีตเสริมเหล็กสายทางบ้านห้วยไซใหม่พัฒนา หมู่ที่ ๑๓ ถึงบ้านป่าตึง หมู่ที่ ๕ ตำบลห้วยยาบ อำเภอบ้านธิ จังหวัดลำพูน เชื่อมบ้านแม่ซ้อ - โค้งงาม หมู่ที่ ๑๐ ตำบลแช่ช้าง อำเภอสันกำแพง จังหวัดเชียงใหม่	เพื่อให้ประชาชนได้รับความสะดวกในการสัญจรไปมาอย่างสะดวก รวดเร็วและปลอดภัย	กว้าง ๓ เมตร ยาว ๘๕๐ เมตร หรือมีพื้นที่ผิวจราจรไม่น้อยกว่า ๒,๕๕๐ ตารางเมตร	-	๑,๘๗๐,๐๐๐	-	-	-	มีการก่อสร้างถนนที่ได้มาตรฐานตามแบบแปลน จำนวน ๑ สาย	ประชาชนได้ใช้ถนนที่ได้มาตรฐาน สะดวก รวดเร็ว และปลอดภัย	กองช่าง/ อบต. ห้วยยาบ
๑๒๘	โครงการก่อสร้างถนนคอนกรีตเสริมเหล็กสายทางบ้านห้วยไซกลาง หมู่ที่ ๙ ถนนเลียบบคลองชลประทาน ตำบลห้วยยาบ เชื่อมตำบลออนใต้ อำเภอสันกำแพง จังหวัดเชียงใหม่	เพื่อให้ประชาชนได้รับความสะดวกในการสัญจรไปมาอย่างสะดวก รวดเร็วและปลอดภัย	กว้าง ๔ เมตร ยาว ๘๐๐ เมตร หรือมีพื้นที่ผิวจราจรไม่น้อยกว่า ๓,๒๐๐ ตารางเมตร	-	-	๑,๗๖๐,๐๐๐	-	-	มีการก่อสร้างถนนที่ได้มาตรฐานตามแบบแปลน จำนวน ๑ สาย	ประชาชนได้ใช้ถนนที่ได้มาตรฐาน สะดวก รวดเร็ว และปลอดภัย	กองช่าง/ อบต. ห้วยยาบ

๓. ยุทธศาสตร์ เมืองแห่งคุณภาพชีวิต สุขภาวะ และสิ่งแวดล้อมที่ดี

๓.๙ แผนงานอุตสาหกรรมและการโยธา

ที่	โครงการ	วัตถุประสงค์	เป้าหมาย (ผลผลิตของ โครงการ)	งบประมาณ					ตัวชี้วัด (KPI)	ผลที่คาดว่าจะ ได้รับ	หน่วยงาน รับผิดชอบ หลัก
				๒๕๖๖ (บาท)	๒๕๖๗ (บาท)	๒๕๖๘ (บาท)	๒๕๖๙ (บาท)	๒๕๗๐ (บาท)			
๑๒๙	โครงการถนน คอนกรีตเสริมเหล็ก สายเมืองร่องน้อย หมู่ที่ ๑๐ บ้านป่าก้าง - แสนตอ ตำบลห้วยยาบ อำเภอบ้านธิ จังหวัด ลำพูน เชื่อม หมู่ที่ ๑ บ้านดอนปิ่น ตำบล บวกค้ำ อำเภอสัน กำแพง จังหวัด เชียงใหม่	เพื่อให้ประชาชน ได้รับความสะดวก ในการสัญจรไปมา อย่างสะดวก รวดเร็วและ ปลอดภัย	กว้าง ๔ เมตร ยาว ๙๕๐ เมตร หรือมีพื้นที่ผิวจราจร ไม่น้อยกว่า ๓,๘๐๐ ตารางเมตร	-	-	-	๒,๒๘๐,๐๐๐	-	มีการก่อสร้าง ถนนที่ได้ มาตรฐาน ตามแบบ แปลน จำนวน ๑ สาย	ประชาชนได้ใช้ ถนนที่ได้ มาตรฐาน สะดวกรวดเร็ว และปลอดภัย	กองช่าง/ อบต. ห้วยยาบ
๑๓๐	โครงการก่อสร้างคลอง ส่งน้ำคอนกรีตเสริม เหล็ก รูปตัวยู ลำเหมืองบ้านดง บ้านหนองล่อง หมู่ที่ ๑ ตำบลหนองล่อง เชื่อม บ้านดงเหนือ หมู่ที่ ๘ ตำบลวังผาง อำเภอ เวียงหนองล่อง จังหวัดลำพูน	เพื่อช่วยเหลือ เกษตรกรและ ประชาชนซึ่งขาด แคลนน้ำได้มีน้ำ สำหรับทำ การเกษตรและมีน้ำ ใช้สำหรับอุปโภค - บริโภค ได้อย่าง เพียงพอตลอดปี	กว้าง ๓ เมตร ยาว ๑๖๐ เมตร ลึก ๑.๕๐ เมตร	๒,๕๓๐,๐๐๐	-	-	-	-	มีการก่อสร้าง คลองส่งน้ำ ที่ได้ มาตรฐาน ตามแบบ แปลน	ประชาชนมีน้ำ ใช้สำหรับ อุปโภค - บริโภคและ การเกษตร อย่างเพียงพอ และทั่วถึง	กองช่าง/ ทต. หนองล่อง

๓. ยุทธศาสตร์ เมืองแห่งคุณภาพชีวิต สุขภาวะ และสิ่งแวดล้อมที่ดี

๓.๙ แผนงานอุตสาหกรรมและการโยธา

ที่	โครงการ	วัตถุประสงค์	เป้าหมาย (ผลผลิตของ โครงการ)	งบประมาณ					ตัวชี้วัด (KPI)	ผลที่คาดว่าจะ ได้รับ	หน่วยงาน รับผิดชอบ หลัก
				๒๕๖๖ (บาท)	๒๕๖๗ (บาท)	๒๕๖๘ (บาท)	๒๕๖๙ (บาท)	๒๕๗๐ (บาท)			
๑๓๑	โครงการก่อสร้างคลอง ส่งน้ำคอนกรีตเสริมเหล็ก รูปตัวยูสายวัดเก่า หมู่ที่ ๖ บ้านท่าช้าง ตำบลหนองล่อง อำเภอเวียงหนองล่อง เชื่อมตำบลศรีเตี้ย อำเภอบ้านโฮ่ง จังหวัด ลำพูน	เพื่อให้เกษตรกรในพื้นที่และข้างเคียง ได้รับน้ำสำหรับใช้ ในการเกษตรอย่าง ทั่วถึงและเพียงพอ	กว้าง ๑ เมตร ยาว ๑,๐๓๔ เมตร ลึก ๑.๐ เมตร	-	๖๗๕,๐๐๐	-	-	-	มีการก่อสร้าง คลองส่งน้ำ ที่ได้ มาตรฐาน ตามแบบ แปลน	ประชาชนมีน้ำ ใช้สำหรับ อุปโภค - บริโภคและ การเกษตร อย่างเพียงพอ และทั่วถึง	กองช่าง/ ทต. หนองล่อง
๑๓๒	โครงการก่อสร้างคลอง ส่งน้ำรูปตัวยู ลำเหมือง ทุ่งพันตอง หมู่ที่ ๖ บ้านท่าช้าง ตำบล หนองล่อง อำเภอเวียง หนองล่อง เชื่อมตำบล ศรีเตี้ย อำเภอบ้านโฮ่ง จังหวัดลำพูน	เพื่อให้เกษตรกรในพื้นที่และข้างเคียง ได้รับน้ำสำหรับใช้ ในการเกษตรอย่าง ทั่วถึงและเพียงพอ	กว้าง ๑.๕๐ เมตร ยาว ๘๕๐ เมตร ลึก ๑.๕๐ เมตร	-	-	๕,๔๓๔,๐๐๐	-	-	มีการก่อสร้าง คลองส่งน้ำ ที่ได้ มาตรฐาน ตามแบบ แปลน	ประชาชนมีน้ำ ใช้สำหรับ อุปโภค - บริโภคและ การเกษตร อย่างเพียงพอ และทั่วถึง	กองช่าง/ ทต. หนองล่อง
๑๓๓	โครงการปรับปรุง ซ่อมแซมเสริมผิว จราจรแอสฟัลต์ คอนกรีต (Over Lay) สายทางบ้านต้นผึ้ง หมู่ที่ ๒ ตำบลหนองล่อง เชื่อมบ้านวังหมื่น หมู่ที่ ๗ ตำบลวังผาง อำเภอเวียงหนองล่อง จังหวัดลำพูน	เพื่อให้ประชาชน มีถนนสำหรับใช้ สัญจรไปมา และ ขนส่งผลผลิต ทางการเกษตรออก สู่ท้องตลาดได้อย่าง สะดวก ปลอดภัย	กว้าง ๔ - ๕ เมตร ยาว ๗๕๐ เมตร	-	-	-	๑,๕๐๐,๐๐๐	-	มีการ ปรับปรุงถนน ที่ได้ มาตรฐาน ตามแบบ แปลน จำนวน ๑ สาย	ประชาชน หรือเกษตรกร ในพื้นที่และ พื้นที่ใกล้เคียงมี ถนนสัญจรไป มาและขนส่ง สินค้าสะดวก มากขึ้น	กองช่าง/ ทต. หนองล่อง

๓. ยุทธศาสตร์ เมืองแห่งคุณภาพชีวิต สุขภาวะ และสิ่งแวดล้อมที่ดี

๓.๙ แผนงานอุตสาหกรรมและการโยธา

ที่	โครงการ	วัตถุประสงค์	เป้าหมาย (ผลผลิตของ โครงการ)	งบประมาณ					ตัวชี้วัด (KPI)	ผลที่คาดว่าจะ ได้รับ	หน่วยงาน รับผิดชอบ หลัก
				๒๕๖๖ (บาท)	๒๕๖๗ (บาท)	๒๕๖๘ (บาท)	๒๕๖๙ (บาท)	๒๕๗๐ (บาท)			
๑๓๔	โครงการก่อสร้างถนนคอนกรีตเสริมเหล็กสายทางบ้านท่าหลุก หมู่ที่ ๔ ตำบลหนองฮีตเชื่อมบ้านหนองเขียด หมู่ที่ ๔ ตำบลหนองปลาสะวาย อำเภอบ้านไธสง จังหวัดลำพูน	เพื่อให้ประชาชนมีถนนสำหรับใช้สัญจรไปมา และขนส่งผลผลิตทางการเกษตรออกสู่ท้องตลาดได้อย่างสะดวก ปลอดภัย	กว้าง ๔ เมตร ยาว ๑,๖๗๐ เมตร หรือมีพื้นที่ผิวจราจรไม่น้อยกว่า ๖,๖๘๐ ตารางเมตร	-	-	-	-	๓,๗๒๗,๐๐๐	มีการก่อสร้างถนนที่ได้มาตรฐานตามแบบแปลนจำนวน ๑ สาย	ประชาชนในพื้นที่และพื้นที่ใกล้เคียงมีถนนสัญจรไปมาและขนส่งสินค้าสะดวกมากขึ้น	กองช่าง/ ทต. หนองล่อง
๑๓๕	โครงการปรับปรุงซ่อมแซมเสริมผิวจราจรแอสฟัลต์คอนกรีต (Over Lay) สายทางบ้านเหล่าแมว หมู่ที่ ๖ เข้ม ทล. ๑๐๑๐ ตำบลวังผาง อำเภอเวียงหนองล่อง จังหวัดลำพูน	เพื่อให้ประชาชนมีถนนที่ได้มาตรฐานสามารถใช้สัญจรไปมาได้อย่างสะดวก รวดเร็วและปลอดภัย	<u>ช่วงที่ ๑</u> กว้าง ๔ เมตร ยาว ๑๐๗ เมตรหรือมีพื้นที่ผิวจราจรไม่น้อยกว่า ๔๒๘ ตารางเมตร <u>ช่วงที่ ๒</u> กว้าง ๔ เมตร ยาว ๑,๐๘๘ เมตร หรือมีพื้นที่ผิวจราจรไม่น้อยกว่า ๔,๓๕๒ ตารางเมตร	๑,๓๔๗,๐๐๐	-	-	-	-	มีการปรับปรุงซ่อมแซมถนนตามแบบแปลนจำนวน ๑ สาย	ประชาชนสามารถใช้เส้นทางในการคมนาคมได้สะดวก รวดเร็วและปลอดภัยขึ้น	กองช่าง/ ทต.วังผาง
๑๓๖	โครงการก่อสร้างสะพานข้ามหนองฮีตวังผาง -เหล่าปงเสือบ้านวังผาง หมู่ที่ ๔ ตำบลวังผาง เข้มตำบลหนองยวง อำเภอเวียงหนองล่อง จังหวัดลำพูน	เพื่อให้ประชาชนได้ใช้เป็นเส้นทางคมนาคมที่สะดวก รวดเร็วขึ้น	กว้าง ๕ เมตร ยาว ๙ เมตร	-	๑,๙๐๐,๐๐๐	-	-	-	มีการก่อสร้างสะพานที่ได้มาตรฐานตามแบบแปลน	ประชาชนได้รับความสะดวกในการสัญจรไปมา	กองช่าง/ ทต.วังผาง

๓. ยุทธศาสตร์ เมืองแห่งคุณภาพชีวิต สุขภาวะ และสิ่งแวดล้อมที่ดี

๓.๙ แผนงานอุตสาหกรรมและการโยธา

ที่	โครงการ	วัตถุประสงค์	เป้าหมาย (ผลผลิตของ โครงการ)	งบประมาณ					ตัวชี้วัด (KPI)	ผลที่คาดว่าจะ ได้รับ	หน่วยงาน รับผิดชอบ หลัก
				๒๕๖๖ (บาท)	๒๕๖๗ (บาท)	๒๕๖๘ (บาท)	๒๕๖๙ (บาท)	๒๕๗๐ (บาท)			
๑๓๗	โครงการก่อสร้างถนนคอนกรีตเสริมเหล็ก บ้านกลาง หมู่ที่ ๙ ,บ้านเวียงหนองล่อง หมู่ที่ ๖ ตำบลวังผาง (หลังโรงพยาบาล) เชื่อมตำบลหนองยวง อำเภอเวียงหนองล่อง จังหวัดลำพูน	เพื่อให้ประชาชนได้ใช้เป็นเส้นทางคมนาคมที่สะดวก รวดเร็วขึ้น	กว้าง ๔ เมตร ยาว ๑,๑๗๕ เมตร หรือมีพื้นที่ผิวจราจร ไม่น้อยกว่า ๔,๗๐๐ ตารางเมตร	-	-	๒,๔๒๘,๐๐๐	-	-	มีการก่อสร้างถนนที่ได้มาตรฐานตามแบบแปลน จำนวน ๑ สาย	ประชาชนสามารถใช้เส้นทางในการคมนาคมได้สะดวก รวดเร็ว และปลอดภัยขึ้น	กองช่าง/ ทต.วังผาง
๑๓๘	โครงการก่อสร้างถนนคอนกรีตเสริมเหล็ก สายวังผาง - เหล่าคู่ หมู่ที่ ๔ บ้านวังผาง อำเภอเวียงหนองล่อง เชื่อมทล.๑๑๕๖ ตำบลน้ำดิบ อำเภอป่าซาง จังหวัดลำพูน	เพื่อให้ประชาชนได้มีเส้นทางคมนาคมที่สะดวก รวดเร็วมากขึ้น	กว้าง ๔ เมตร ยาว ๒,๓๐๐ เมตร หรือมีพื้นที่ผิวจราจร ไม่น้อยกว่า ๙,๒๐๐ ตารางเมตร	-	-	-	๔,๙๒๕,๐๐๐	-	มีการก่อสร้างถนนที่ได้มาตรฐานตามแบบแปลน จำนวน ๑ สาย	ประชาชนได้ใช้เส้นทางในการสัญจรไปมาได้สะดวก รวดเร็วมากขึ้น	กองช่าง/ ทต.วังผาง
๑๓๙	โครงการซ่อมแซมถนนพร้อมลงหินคลุกและบดอัด บริเวณซอย ๖ เชื่อมซอย ๘ บ้านวังผาง หมู่ที่ ๔ ตำบลวังผาง เชื่อมบ้านเหล่าคู่ หมู่ที่ ๑ ตำบลหนองยวง อำเภอเวียงหนองล่อง จังหวัดลำพูน	เพื่อให้ประชาชนมีถนนที่ได้มาตรฐาน สามารถใช้สัญจรไปมาได้ อย่างสะดวก รวดเร็วและปลอดภัย	กว้าง ๔ เมตร ยาว ๑,๓๕๐ เมตร หรือมีพื้นที่ผิวจราจร ไม่น้อยกว่า ๕,๔๐๐ ตารางเมตร	-	-	-	-	๓,๗๘๐,๐๐๐	มีการปรับปรุงซ่อมแซมถนนให้ได้มาตรฐานตามแบบแปลน จำนวน ๑ สาย	ประชาชนสามารถใช้เส้นทางในการคมนาคมได้สะดวก รวดเร็ว และปลอดภัยขึ้น	กองช่าง/ ทต.วังผาง

๓. ยุทธศาสตร์ เมืองแห่งคุณภาพชีวิต สุขภาวะ และสิ่งแวดล้อมที่ดี

๓.๙ แผนงานอุตสาหกรรมและการโยธา

ที่	โครงการ	วัตถุประสงค์	เป้าหมาย (ผลผลิตของ โครงการ)	งบประมาณ					ตัวชี้วัด (KPI)	ผลที่คาดว่าจะ ได้รับ	หน่วยงาน รับผิดชอบ หลัก
				๒๕๖๖ (บาท)	๒๕๖๗ (บาท)	๒๕๖๘ (บาท)	๒๕๖๙ (บาท)	๒๕๗๐ (บาท)			
๑๔๐	โครงการปรับปรุง ซ่อมแซมเสริมผิว จราจรแอสฟัลต์ คอนกรีต (Over Lay) สายทาง ลพ.ถ ๑๐๐๒๑ บ้านหนองยวง - บ้านเหล่าปากอ้อย อำเภอเวียงหนองล่อง จังหวัดลำพูน (ถนนถ้ายโอนา)	เพื่อให้ประชาชน มีถนนที่ได้ มาตรฐาน สามารถ ใช้สัญจรไปมา ได้อย่างสะดวก รวดเร็วและ ปลอดภัย	กว้าง ๘ เมตร ยาว ๑,๑๒๘ เมตร หรือมีพื้นที่ผิวจราจร ไม่น้อยกว่า ๙,๐๒๔ ตารางเมตร	๓,๓๙๕,๐๐๐	-	-	-	-	มีการ ปรับปรุง ซ่อมแซม ถนนตาม แบบแปลน จำนวน ๑ สาย	ประชาชน สามารถใช้ เส้นทางในการ คมนาคมได้ สะดวก รวดเร็ว และปลอดภัย ขึ้น	กองช่าง/ ทต. หนองยวง
๑๔๑	โครงการปรับปรุง ซ่อมแซมเสริมผิว จราจรแอสฟัลต์ คอนกรีต (Over Lay) สายทางบ้านเหล่าคู่ หมู่ที่ ๑ ตำบลหนองยวง อำเภอเวียงหนองล่อง เชื่อมบ้านปาร์กฟ้า หมู่ที่ ๙ ตำบลน้ำดิบ อำเภอป่าซาง จังหวัดลำพูน	เพื่อให้ประชาชน มีถนนที่ได้ มาตรฐาน สามารถ ใช้สัญจรไปมา ได้อย่างสะดวก รวดเร็วและ ปลอดภัย	ช่วงที่ ๑ กว้าง ๕ เมตร ยาว ๕๒๓ เมตร หรือมีพื้นที่ผิวจราจร ไม่น้อยกว่า ๒,๖๑๕ ตารางเมตร ช่วงที่ ๒ กว้าง ๖ เมตร ยาว ๑๗๗ เมตร หรือมีพื้นที่ผิวจราจร ไม่น้อยกว่า ๑,๐๖๒ ตารางเมตร	-	๓,๐๐๐,๐๐๐	-	-	-	มีการ ปรับปรุง ซ่อมแซม ถนนตาม แบบแปลน จำนวน ๑ สาย	ประชาชน สามารถใช้ เส้นทางในการ คมนาคมได้ สะดวก รวดเร็ว และปลอดภัย ขึ้น	กองช่าง/ ทต. หนองยวง

๓. ยุทธศาสตร์ เมืองแห่งคุณภาพชีวิต สุขภาวะ และสิ่งแวดล้อมที่ดี

๓.๙ แผนงานอุตสาหกรรมและการโยธา

ที่	โครงการ	วัตถุประสงค์	เป้าหมาย (ผลผลิตของ โครงการ)	งบประมาณ					ตัวชี้วัด (KPI)	ผลที่คาดว่าจะ ได้รับ	หน่วยงาน รับผิดชอบ หลัก
				๒๕๖๖ (บาท)	๒๕๖๗ (บาท)	๒๕๖๘ (บาท)	๒๕๖๙ (บาท)	๒๕๗๐ (บาท)			
๑๔๒	โครงการก่อสร้าง อาคารเรียนเด็กเล็ก ๒๐๐ คน ๘ ห้องเรียน	เพื่อก่อสร้างอาคาร เรียนเด็กเล็ก ๒๐๐ คน ๘ ห้องเรียน ของโรงเรียนบ้าน ป่าปวย	อาคารเรียนเด็กเล็ก ๒๐๐ คน ๘ ห้องเรียน จำนวน ๑ หลัง (ตามบัญชีราคา มาตรฐานสิ่งก่อสร้าง)	๔,๖๑๓,๖๐๐	-	-	-	-	อาคารเรียน เด็กเล็ก ๒๐๐ คน ๘ ห้องเรียน จำนวน ๑ หลัง	นักเรียนมี อาคารเรียน ที่ส่งเสริม สนับสนุน พัฒนาการ ทางด้านร่างกาย อารมณ์ จิตใจ และสติปัญญา อย่างถูกต้อง เหมาะสม ตามวัย	กองช่าง และกอง การศึกษา
๑๔๓	โครงการก่อสร้าง สนามกีฬา อเนกประสงค์	๑. เพื่อก่อสร้าง สนามกีฬา อเนกประสงค์ ขนาด ๒๗ x ๓๖ เมตร ๒. เพื่อจัด สภาพแวดล้อม และการบริการ ที่ส่งเสริมให้ผู้เรียน มีพัฒนาตาม ธรรมชาติ เต็มศักยภาพ ๓. เพื่อส่งเสริมการ ออกกำลังกาย แก่นักเรียน คณะครู และบุคลากร ทางการศึกษา	โรงเรียนนาทราย วิทยาคมมีสนามกีฬา อเนกประสงค์ ที่เป็น มาตรฐานพร้อมใช้งาน (ตามบัญชีราคา มาตรฐานสิ่งก่อสร้าง)	๘๘๓,๖๐๐	-	-	-	-	สนามกีฬา อเนกประสงค์ มีมาตรฐาน พร้อมใช้งาน	โรงเรียน นาทราย วิทยาคม มีสนามกีฬา อเนกประสงค์ ที่เป็นมาตรฐาน พร้อมใช้งาน	กองช่าง และกอง การศึกษา

๓. ยุทธศาสตร์ เมืองแห่งคุณภาพชีวิต สุขภาวะ และสิ่งแวดล้อมที่ดี

๓.๙ แผนงานอุตสาหกรรมและการโยธา

ที่	โครงการ	วัตถุประสงค์	เป้าหมาย (ผลผลิตของ โครงการ)	งบประมาณ					ตัวชี้วัด (KPI)	ผลที่คาดว่าจะ ได้รับ	หน่วยงาน รับผิดชอบ หลัก
				๒๕๖๖ (บาท)	๒๕๖๗ (บาท)	๒๕๖๘ (บาท)	๒๕๖๙ (บาท)	๒๕๗๐ (บาท)			
๑๔๔	โครงการก่อสร้าง บ้านพักครู แบบ สปช.๓๐๓/๒๘ (ขนาด ๖ หน่วย)	เพื่อก่อสร้างบ้านพัก ครูแบบ สปช. ๓๐๓/๒๘ (ขนาด ๖ หน่วย) ของโรงเรียนบ้าน ป่าปวย และเพื่อ เป็นที่พักอาศัยให้ ข้าราชการครู	บ้านพักครูแบบ สปช. ๓๐๓/๒๘ (ขนาด ๖ หน่วย) จำนวน ๑ หลัง (ตามบัญชี ราคามาตรฐาน สิ่งก่อสร้าง)	๓,๕๗๒,๔๐๐	-	-	-	-	บ้านพักครู แบบ สปช. ๓๐๓/๒๘ (ขนาด ๖ หน่วย) จำนวน ๑ หลัง	มีบ้านพักครู ที่มีมาตรฐาน มีความแข็งแรง ปลอดภัย	กองช่าง และกอง การศึกษา
รวม ๑๔๔ โครงการ				๑๑๕,๐๑๕,๒๗๐	๙๑,๕๔๕,๑๘๔	๖๔,๗๒๘,๙๐๐	๔๒,๐๒๑,๑๖๐	๔๓,๓๐๒,๐๐๐			

บัญชีโครงการพัฒนาท้องถิ่น

รายละเอียดโครงการพัฒนา
แผนพัฒนาท้องถิ่น (พ.ศ. ๒๕๖๖ - ๒๕๗๐)
องค์การบริหารส่วนจังหวัดลำพูน

ก. ยุทธศาสตร์จังหวัดที่ ๔ เมืองแห่งความมั่นคง มั่งคั่ง ยั่งยืน

ข. ยุทธศาสตร์การพัฒนาขององค์กรปกครองส่วนท้องถิ่นในเขตจังหวัดลำพูน ที่ ๓ เมืองแห่งคุณภาพชีวิต สุขภาวะ และสิ่งแวดล้อมที่ดี

๓. ยุทธศาสตร์ เมืองแห่งคุณภาพชีวิต สุขภาวะ และสิ่งแวดล้อมที่ดี

๓.๑๐ แผนงานการเกษตร

ที่	โครงการ	วัตถุประสงค์	เป้าหมาย (ผลผลิตของ โครงการ)	งบประมาณ					ตัวชี้วัด (KPI)	ผลที่คาดว่าจะ ได้รับ	หน่วยงาน รับผิดชอบ หลัก
				๒๕๖๖ (บาท)	๒๕๖๗ (บาท)	๒๕๖๘ (บาท)	๒๕๖๙ (บาท)	๒๕๗๐ (บาท)			
๑	โครงการส่งเสริมและ ฟื้นฟูพื้นที่สีเขียว	เพื่อพัฒนาภูมิทัศน์ของ ชุมชนเมือง และส่งเสริม พื้นที่สีเขียวในเขตชุมชน เมืองในจังหวัดลำพูน	ประชาชนมีพื้นที่ สีเขียวในเขตชุมชน เมืองเพิ่มมากขึ้น	๑,๐๐๐,๐๐๐	๑,๐๐๐,๐๐๐	๑,๐๐๐,๐๐๐	๑,๐๐๐,๐๐๐	๑,๐๐๐,๐๐๐	มีพื้นที่สีเขียวใน เขตชุมชนเมือง เพิ่มมากขึ้น	ประชาชนมีพื้นที่ สีเขียวในเขต ชุมชนเมืองเพิ่ม มากขึ้น และมี คุณภาพชีวิตด้าน สิ่งแวดล้อมดีขึ้น	กอง สาธารณสุข
รวม ๑ โครงการ				๑,๐๐๐,๐๐๐	๑,๐๐๐,๐๐๐	๑,๐๐๐,๐๐๐	๑,๐๐๐,๐๐๐	๑,๐๐๐,๐๐๐			

บัญชีโครงการพัฒนาท้องถิ่น

รายละเอียดโครงการพัฒนา
แผนพัฒนาท้องถิ่น (พ.ศ. ๒๕๖๖ - ๒๕๗๐)
องค์การบริหารส่วนจังหวัดลำพูน

ก. ยุทธศาสตร์จังหวัดที่ ๔ เมืองแห่งความมั่นคง มั่งคั่ง ยั่งยืน

ข. ยุทธศาสตร์การพัฒนาในเขตจังหวัดลำพูน ที่ ๔ เมืองแห่งภูมิปัญญาและการเรียนรู้ตลอดชีวิต

๔. ยุทธศาสตร์ เมืองแห่งภูมิปัญญาและการเรียนรู้ตลอดชีวิต

๔.๑ แผนงานการศึกษา

ที่	โครงการ	วัตถุประสงค์	เป้าหมาย (ผลผลิตของ โครงการ)	งบประมาณ					ตัวชี้วัด (KPI)	ผลที่คาดว่าจะได้รับ	หน่วยงาน รับผิดชอบ หลัก
				๒๕๖๖ (บาท)	๒๕๖๗ (บาท)	๒๕๖๘ (บาท)	๒๕๖๙ (บาท)	๒๕๗๐ (บาท)			
๑	โครงการสนับสนุน ค่าใช้จ่ายการบริหาร สถานศึกษาของ โรงเรียนบ้านป่าปวย	๑. เพื่อสนับสนุน ค่าใช้จ่ายในการบริหาร สถานศึกษา โรงเรียน บ้านป่าปวย ๒. เพื่อให้นักเรียนทุก คนมีความพร้อมที่จะ ได้รับการศึกษาตั้งแต่ ระดับอนุบาลจนจบ การศึกษาชั้น พื้นฐานที่มีคุณภาพ มาตรฐานโดยการ บริหารจัดการอย่าง มีประสิทธิภาพ	นักเรียน ครูและ บุคลากรทางการ ศึกษา ของ โรงเรียนบ้านป่าปวย	๕,๐๐๐,๐๐๐	๕,๐๐๐,๐๐๐	๕,๐๐๐,๐๐๐	๕,๐๐๐,๐๐๐	๕,๐๐๐,๐๐๐	๑. โรงเรียนมีการ บริหาร งบประมาณให้ เกิดประโยชน์และ สามารถเบิกจ่าย งบประมาณตาม แผนงาน จำนวน ๔ ไตรมาส ๒. นักเรียนที่ ได้รับการพัฒนา ตามศักยภาพและ ความต้องการของ บุคคลอย่างเสมอ ภาคและเท่าเทียม ร้อยละ ๘๐ ขึ้นไป	๑. สถานศึกษา ได้รับงบประมาณ ในการบริหาร สถานศึกษา ๒. นักเรียนทุกคน มีความพร้อมที่จะ ได้รับการศึกษา ตั้งแต่ระดับ อนุบาลจนจบ การศึกษาชั้น พื้นฐานที่มี คุณภาพตาม มาตรฐานโดยการ บริหารจัดการอย่าง มีประสิทธิภาพ	กอง การศึกษาฯ

๔. ยุทธศาสตร์ เมืองแห่งภูมิปัญญาและการเรียนรู้ตลอดชีวิต

๔.๑ แผนงานการศึกษา

ที่	โครงการ	วัตถุประสงค์	เป้าหมาย (ผลผลิตของ โครงการ)	งบประมาณ					ตัวชี้วัด (KPI)	ผลที่คาดว่าจะ ได้รับ	หน่วยงาน รับผิดชอบ หลัก
				๒๕๖๖ (บาท)	๒๕๖๗ (บาท)	๒๕๖๘ (บาท)	๒๕๖๙ (บาท)	๒๕๗๐ (บาท)			
๒	โครงการสนับสนุน ค่าใช้จ่ายการบริหาร สถานศึกษาของ โรงเรียนบ้านป่าแป๋	๑. เพื่อสนับสนุน ค่าใช้จ่ายในการบริหาร สถานศึกษา โรงเรียน บ้านป่าแป๋ ๒. เพื่อให้นักเรียน ทุกคนมีความพร้อม ที่จะได้รับการศึกษา ตั้งแต่ระดับอนุบาลจน จบการศึกษาชั้น พื้นฐานที่มีคุณภาพ มาตรฐานโดยการ บริหารจัดการอย่าง มีประสิทธิภาพ	นักเรียน ครูและ บุคลากรทางการ ศึกษา ของ โรงเรียนบ้านป่าแป๋	๑,๐๐๐,๐๐๐	๑,๐๐๐,๐๐๐	๑,๐๐๐,๐๐๐	๑,๐๐๐,๐๐๐	๑,๐๐๐,๐๐๐	๑. โรงเรียนมีการ บริหาร งบประมาณให้ เกิดประโยชน์และ สามารถเบิกจ่าย งบประมาณตาม แผนงาน จำนวน ๔ ไตรมาส ๒. นักเรียนที่ ได้รับการพัฒนา ตามศักยภาพและ ความต้องการของ บุคคลอย่างเสมอ ภาคและเท่าเทียม ร้อยละ ๘๐ ขึ้นไป	๑. สถานศึกษา ได้รับงบประมาณ ในการบริหาร สถานศึกษา ๒. นักเรียนทุกคน มีความพร้อมที่จะ ได้รับการศึกษา ตั้งแต่ระดับ อนุบาลจนจบ การศึกษาชั้น พื้นฐานที่มี คุณภาพตาม มาตรฐานโดยการ บริหารจัดการ อย่างมี ประสิทธิภาพ	กอง การศึกษาฯ

๔. ยุทธศาสตร์ เมืองแห่งภูมิปัญญาและการเรียนรู้ตลอดชีวิต

๔.๑ แผนงานการศึกษา

ที่	โครงการ	วัตถุประสงค์	เป้าหมาย (ผลผลิตของ โครงการ)	งบประมาณ					ตัวชี้วัด (KPI)	ผลที่คาดว่าจะ ได้รับ	หน่วยงาน รับผิดชอบ หลัก
				๒๕๖๖ (บาท)	๒๕๖๗ (บาท)	๒๕๖๘ (บาท)	๒๕๖๙ (บาท)	๒๕๗๐ (บาท)			
๓	โครงการสนับสนุน ค่าใช้จ่ายการบริหาร สถานศึกษาของโรงเรียน นาทรายวิทยาคม	๑. เพื่อสนับสนุน ค่าใช้จ่ายในการบริหาร สถานศึกษา โรงเรียน นาทรายวิทยาคม ๒. เพื่อให้นักเรียน ทุกคนมีความพร้อมที่ จะได้รับการศึกษา ตั้งแต่ระดับอนุบาลจน จบการศึกษาชั้น พื้นฐานที่มีคุณภาพ มาตรฐานโดยการ บริหารจัดการอย่าง มีประสิทธิภาพ	นักเรียน ครูและ บุคลากรทางการ ศึกษาโรงเรียน นาทรายวิทยาคม	๕,๕๐๐,๐๐๐	๕,๕๐๐,๐๐๐	๕,๕๐๐,๐๐๐	๕,๕๐๐,๐๐๐	๕,๕๐๐,๐๐๐	๑. โรงเรียนมีการ บริหาร งบประมาณให้ เกิดประโยชน์และ สามารถเบิกจ่าย งบประมาณตาม แผนงาน จำนวน ๔ ไตรมาส ๒. นักเรียนที่ ได้รับการพัฒนา ตามศักยภาพและ ความต้องการของ บุคคลอย่างเสมอ ภาคและเท่าเทียม ร้อยละ ๘๐ ขึ้นไป	๑. สถานศึกษา ได้รับงบประมาณ ในการบริหาร สถานศึกษา ๒. นักเรียนทุกคน มีความพร้อมที่จะ ได้รับการศึกษา ตั้งแต่ระดับ อนุบาลจนจบ การศึกษาชั้น พื้นฐานที่มี คุณภาพตาม มาตรฐานโดยการ บริหารจัดการอย่าง มีประสิทธิภาพ	กอง การศึกษาฯ

๔. ยุทธศาสตร์ เมืองแห่งภูมิปัญญาและการเรียนรู้ตลอดชีวิต

๔.๑ แผนงานการศึกษา

ที่	โครงการ	วัตถุประสงค์	เป้าหมาย (ผลผลิตของ โครงการ)	งบประมาณ					ตัวชี้วัด (KPI)	ผลที่คาดว่าจะ ได้รับ	หน่วยงาน รับผิดชอบ หลัก
				๒๕๖๖ (บาท)	๒๕๖๗ (บาท)	๒๕๖๘ (บาท)	๒๕๖๙ (บาท)	๒๕๗๐ (บาท)			
๔	โครงการสนับสนุน ค่าใช้จ่ายการบริหาร สถานศึกษาของวิทยาลัย เทคโนโลยีและการ จัดการ องค์การบริหาร ส่วนจังหวัดลำพูน	๑. เพื่อสนับสนุน ค่าใช้จ่ายในการบริหาร สถานศึกษา วิทยาลัย เทคโนโลยีและการ จัดการ องค์การบริหาร ส่วนจังหวัดลำพูน ๒. เพื่อให้นักเรียนทุก คนมีความพร้อมที่จะ ได้รับการศึกษาตั้งแต่ ระดับอนุบาลจนจบ การศึกษาขั้นพื้นฐานที่ มีคุณภาพมาตรฐาน โดยการบริหารจัดการ อย่างมีประสิทธิภาพ	นักเรียน ครูและ บุคลากรทางการ ศึกษา วิทยาลัย เทคโนโลยีและการ จัดการ องค์การบริหาร ส่วนจังหวัดลำพูน	๕,๐๐๐,๐๐๐	๕,๐๐๐,๐๐๐	๕,๐๐๐,๐๐๐	๕,๐๐๐,๐๐๐	๕,๐๐๐,๐๐๐	๑. โรงเรียนมีการ บริหาร งบประมาณให้ เกิดประโยชน์และ สามารถเบิกจ่าย งบประมาณตาม แผนงาน จำนวน ๔ ไตรมาส ๒. นักเรียนที่ ได้รับการพัฒนา ตามศักยภาพและ ความต้องการของ บุคคลอย่างเสมอ ภาคและเท่าเทียม ร้อยละ ๘๐ ขึ้นไป	๑. สถานศึกษา ได้รับงบประมาณ ในการบริหาร สถานศึกษา ๒. นักเรียนทุกคน มีความพร้อมที่จะ ได้รับการศึกษา ตั้งแต่ระดับ อนุบาลจนจบ การศึกษาขั้น พื้นฐานที่มี คุณภาพตาม มาตรฐานโดยการ บริหารจัดการอย่าง มีประสิทธิภาพ	กอง การศึกษาฯ

๔. ยุทธศาสตร์ เมืองแห่งภูมิปัญญาและการเรียนรู้ตลอดชีวิต

๔.๑ แผนงานการศึกษา

ที่	โครงการ	วัตถุประสงค์	เป้าหมาย (ผลผลิตของ โครงการ)	งบประมาณ					ตัวชี้วัด (KPI)	ผลที่คาดว่าจะได้รับ	หน่วยงาน รับผิดชอบ หลัก
				๒๕๖๖ (บาท)	๒๕๖๗ (บาท)	๒๕๖๘ (บาท)	๒๕๖๙ (บาท)	๒๕๗๐ (บาท)			
๕	โครงการจัดทำ แผนพัฒนาการศึกษา ขององค์การบริหารส่วน จังหวัดลำพูน	เพื่อให้แผนพัฒนา การศึกษานำไปสู่การ ปฏิบัติได้อย่างแท้จริง	แผนพัฒนา การศึกษา จำนวน ๑ เล่ม	๑๐๐,๐๐๐	๑๐๐,๐๐๐	๑๐๐,๐๐๐	๑๐๐,๐๐๐	๑๐๐,๐๐๐	กองการศึกษา และสถานศึกษา ในสังกัด สามารถ ใช้แผนพัฒนา การศึกษา เป็น กรอบในการ ขอรับการ สนับสนุน งบประมาณ	แผนพัฒนา การศึกษา สามารถนำไป ปฏิบัติได้อย่าง แท้จริง	กอง การศึกษา
๖	โครงการประสานและ จัดทำแผนพัฒนา การศึกษาขององค์กร ปกครองส่วนท้องถิ่นใน จังหวัดลำพูน	เพื่อให้แผนพัฒนา การศึกษาขององค์กร ปกครองส่วนท้องถิ่นใน จังหวัดลำพูน นำไปสู่ การปฏิบัติได้อย่าง แท้จริง	แผนพัฒนา การศึกษา ของ องค์กรปกครอง ส่วนท้องถิ่นใน จังหวัดลำพูน จำนวน ๑ เล่ม	๓๐๐,๐๐๐	๓๐๐,๐๐๐	๓๐๐,๐๐๐	๓๐๐,๐๐๐	๓๐๐,๐๐๐	องค์กรปกครอง ส่วนท้องถิ่นใน จังหวัดลำพูน ได้มี โอกาสแลกเปลี่ยน เรียนรู้และมีส่วน ร่วมในการ ประสานและ บูรณาการจัดทำ แผนพัฒนา การศึกษาของ องค์กรปกครอง ส่วนท้องถิ่นใน จังหวัดลำพูน	แผนพัฒนา การศึกษาของ องค์กรปกครอง ส่วนท้องถิ่นใน จังหวัดลำพูน สามารถนำไป ปฏิบัติได้อย่าง แท้จริง	กอง การศึกษา

๔. ยุทธศาสตร์ เมืองแห่งภูมิปัญญาและการเรียนรู้ตลอดชีวิต

๔.๑ แผนงานการศึกษา

ที่	โครงการ	วัตถุประสงค์	เป้าหมาย (ผลผลิตของ โครงการ)	งบประมาณ					ตัวชี้วัด (KPI)	ผลที่คาดว่าจะ ได้รับ	หน่วยงาน รับผิดชอบ หลัก
				๒๕๖๖ (บาท)	๒๕๖๗ (บาท)	๒๕๖๘ (บาท)	๒๕๖๙ (บาท)	๒๕๗๐ (บาท)			
๗	โครงการเข้าร่วมงาน มหกรรมการจัด การศึกษาท้องถิ่น	เพื่อส่งเสริมและ สนับสนุนการจัด กิจกรรมการศึกษาของ องค์กรปกครองส่วน ท้องถิ่นทั้งระดับ ภูมิภาคและ ระดับประเทศ	มีการเข้าร่วม กิจกรรมไม่น้อย กว่า ๑ กิจกรรม ต่อปี	๒๐๐,๐๐๐	๒๐๐,๐๐๐	๒๐๐,๐๐๐	๒๐๐,๐๐๐	๒๐๐,๐๐๐	สถานศึกษาใน สังกัดได้เข้า ร่วมงานมหกรรม การจัดการศึกษา ท้องถิ่น	สามารถยกระดับ และพัฒนา การศึกษาของ สถานศึกษาใน สังกัด	กอง การศึกษาฯ
๘	โครงการส่งเสริม สนับสนุนการปฏิรูป การศึกษาในจังหวัดลำพูน	เพื่อส่งเสริมการมี ส่วนร่วมในการปฏิรูป การจัดการศึกษาของ สถานศึกษาในจังหวัด ลำพูน และยกระดับ คุณภาพการศึกษาให้มี ประสิทธิภาพมากยิ่งขึ้น และตรงตามความ ต้องการของ สถานศึกษาและผู้เรียน อย่างแท้จริง	สถานศึกษา/ หน่วยงานทางการ ศึกษาในจังหวัด ลำพูน ที่เข้าร่วม โครงการ	๓,๐๐๐,๐๐๐	๓,๐๐๐,๐๐๐	๓,๐๐๐,๐๐๐	๓,๐๐๐,๐๐๐	๓,๐๐๐,๐๐๐	สถานศึกษา/ หน่วยงานทางการ ศึกษาในจังหวัด ลำพูนได้รับการ ส่งเสริมการปฏิรูป การจัดการศึกษา ๔ ด้าน คือ ๑) ปฏิรูปด้าน สถานศึกษา ๒) ปฏิรูปครู ๓) ปฏิรูป หลักสูตรการเรียน การสอน ๔) ปฏิรูประบบ การบริหารการจ้ด การศึกษา	สถานศึกษา/ หน่วยงานทางการ ศึกษาในจังหวัด ลำพูนได้รับการ ส่งเสริมการมีส่วน ร่วมในการปฏิรูป การจัดการศึกษา ให้มีประสิทธิภาพ มากยิ่งขึ้น และ ตรงตามความ ต้องการของ สถานศึกษาและ ผู้เรียน อย่าง แท้จริง	กอง การศึกษาฯ

๔. ยุทธศาสตร์ เมืองแห่งภูมิปัญญาและการเรียนรู้ตลอดชีวิต

๔.๑ แผนงานการศึกษา

ที่	โครงการ	วัตถุประสงค์	เป้าหมาย (ผลผลิตของ โครงการ)	งบประมาณ					ตัวชี้วัด (KPI)	ผลที่คาดว่าจะได้รับ	หน่วยงาน รับผิดชอบ หลัก
				๒๕๖๖ (บาท)	๒๕๖๗ (บาท)	๒๕๖๘ (บาท)	๒๕๖๙ (บาท)	๒๕๗๐ (บาท)			
๙	โครงการแลกเปลี่ยน ภาษาและวัฒนธรรม ไทย - จีน	เพื่อส่งเสริมและพัฒนา ทักษะด้านการศึกษา ภาษา และวัฒนธรรม ไทย - จีน ให้กับเด็ก เยาวชน และประชาชน	เด็ก เยาวชน และ ประชาชนที่สนใจ	๒,๐๐๐,๐๐๐	๒,๐๐๐,๐๐๐	๒,๐๐๐,๐๐๐	๒,๐๐๐,๐๐๐	๒,๐๐๐,๐๐๐	มีเด็ก เยาวชน และประชาชนใน จังหวัดลำพูน ได้เรียนรู้ แลกเปลี่ยนด้าน การศึกษา ภาษา และวัฒนธรรม ไทย - จีน ไม่น้อย กว่า ๑,๐๐๐ คน ต่อปีการศึกษา	เด็ก เยาวชน และ ประชาชนที่สนใจ ได้รับการพัฒนา และส่งเสริมด้าน การศึกษา ภาษา และวัฒนธรรม ไทย - จีน	กอง การศึกษาฯ
๑๐	โครงการแลกเปลี่ยน ภาษาวัฒนธรรมไทย และต่างประเทศ	เพื่อส่งเสริมและพัฒนา ทักษะด้านการศึกษา ภาษา และวัฒนธรรม ไทยต่างประเทศ ให้กับ เด็ก เยาวชน และ ประชาชน	เด็ก เยาวชน และ ประชาชนที่สนใจ	๑,๐๐๐,๐๐๐	๑,๐๐๐,๐๐๐	๑,๐๐๐,๐๐๐	๑,๐๐๐,๐๐๐	๑,๐๐๐,๐๐๐	เด็ก เยาวชนและ ประชาชนใน จังหวัดลำพูน ได้รับการพัฒนา ด้านภาษาอังกฤษ และ ภาษาต่างประเทศ ไม่น้อยกว่า ๑,๐๐๐ คน ต่อปี การศึกษา	เด็ก เยาวชน และ ประชาชนที่สนใจ ได้รับการพัฒนา และส่งเสริมด้าน การศึกษา ภาษา และวัฒนธรรม ไทยและ ต่างประเทศ	กอง การศึกษาฯ

๔. ยุทธศาสตร์ เมืองแห่งภูมิปัญญาและการเรียนรู้ตลอดชีวิต

๔.๑ แผนงานการศึกษา

ที่	โครงการ	วัตถุประสงค์	เป้าหมาย (ผลผลิตของ โครงการ)	งบประมาณ					ตัวชี้วัด (KPI)	ผลที่คาดว่าจะได้รับ	หน่วยงาน รับผิดชอบ หลัก
				๒๕๖๖ (บาท)	๒๕๖๗ (บาท)	๒๕๖๘ (บาท)	๒๕๖๙ (บาท)	๒๕๗๐ (บาท)			
๑๑	โครงการจัดทำหลักสูตรท้องถิ่น	เพื่อพัฒนาและส่งเสริมการเรียนรู้ด้านภูมิปัญญาท้องถิ่นให้นักเรียน นักศึกษาผ่านการเรียนรู้ด้วยหลักสูตรท้องถิ่น	เด็ก เยาวชน และประชาชนที่สนใจ	๕๐๐,๐๐๐	๕๐๐,๐๐๐	๕๐๐,๐๐๐	๕๐๐,๐๐๐	๕๐๐,๐๐๐	เด็ก เยาวชน และประชาชนที่สนใจได้รับการพัฒนาและส่งเสริมด้านการเรียนรู้ไม่น้อยกว่า ๑,๐๐๐ คน	เด็ก เยาวชน และประชาชนที่สนใจได้รับการพัฒนาและส่งเสริมด้านการเรียนรู้ด้านภูมิปัญญาท้องถิ่นด้วยหลักสูตรท้องถิ่น	กองการศึกษาฯ
๑๒	โครงการโรงเรียนพอเพียงของสถานศึกษาในสังกัดองค์การบริหารส่วนจังหวัดลำพูน	เพื่อสนับสนุนวัสดุอุปกรณ์ในการดำเนินงานกิจกรรมโครงการฯ และพัฒนาไปสู่การประเมินเป็นสถานศึกษาแบบอย่างไปสู่การประเมินเป็นสถานศึกษาแบบอย่างการจัดการกิจกรรมการเรียนรู้และบริหารจัดการตามหลักปรัชญาของเศรษฐกิจพอเพียง (สถานศึกษาพอเพียง)	พัฒนาไปสู่การประเมินเป็นสถานศึกษาแบบอย่างการจัดการกิจกรรมการเรียนรู้และบริหารจัดการตามหลักปรัชญาของเศรษฐกิจพอเพียง (สถานศึกษาพอเพียง)	๕๕๐,๐๐๐	๕๕๐,๐๐๐	๕๕๐,๐๐๐	๕๕๐,๐๐๐	๕๕๐,๐๐๐	นักเรียนมีความรู้ความเข้าใจการดำเนินชีวิตตามหลักปรัชญาเศรษฐกิจพอเพียงสามารถนำทักษะชีวิตประสบการณ์อาชีพไปประยุกต์ใช้ในชีวิตประจำวันได้	สถานศึกษาในสังกัดฯ สามารถพัฒนาต่อยอดจาก “โรงเรียนพอเพียงท้องถิ่น” ไปสู่การประเมินเป็น “สถานศึกษาพอเพียง”	กองการศึกษาฯ

๔. ยุทธศาสตร์ เมืองแห่งภูมิปัญญาและการเรียนรู้ตลอดชีวิต

๔.๑ แผนงานการศึกษา

ที่	โครงการ	วัตถุประสงค์	เป้าหมาย (ผลผลิตของ โครงการ)	งบประมาณ					ตัวชี้วัด (KPI)	ผลที่คาดว่าจะได้รับ	หน่วยงาน รับผิดชอบ หลัก
				๒๕๖๖ (บาท)	๒๕๖๗ (บาท)	๒๕๖๘ (บาท)	๒๕๖๙ (บาท)	๒๕๗๐ (บาท)			
๑๓	โครงการส่งเสริมและพัฒนาสิ่งประดิษฐ์นวัตกรรมอาชีวศึกษา	เพื่อฝึกอบรมให้ความรู้ทักษะประสบการณ์เกี่ยวกับสิ่งประดิษฐ์และนวัตกรรมอาชีวศึกษา สนับสนุนวัสดุอุปกรณ์เกี่ยวกับสิ่งประดิษฐ์ นวัตกรรม และประกวดแข่งขันสิ่งประดิษฐ์นวัตกรรมภายในสถานศึกษา	นักเรียนได้ความรู้ทักษะประสบการณ์เกี่ยวกับสิ่งประดิษฐ์และนวัตกรรมได้รับการสนับสนุนวัสดุอุปกรณ์เกี่ยวกับสิ่งประดิษฐ์ นวัตกรรมและมี การประกวดแข่งขันสิ่งประดิษฐ์ นวัตกรรม ภายในสถานศึกษา	๒๐๐,๐๐๐	๒๐๐,๐๐๐	๒๐๐,๐๐๐	๒๐๐,๐๐๐	๒๐๐,๐๐๐	ผลงานสิ่งประดิษฐ์ นวัตกรรมของนักเรียนแต่ละสาขาวิชา	นักเรียนมีความรู้ ทักษะประสบการณ์ สามารถสร้างสรรค์สิ่งประดิษฐ์ นวัตกรรมที่มีประโยชน์สามารถนำไปใช้จริงได้ในชุมชน	กองการศึกษาฯ

๔. ยุทธศาสตร์ เมืองแห่งภูมิปัญญาและการเรียนรู้ตลอดชีวิต

๔.๑ แผนงานการศึกษา

ที่	โครงการ	วัตถุประสงค์	เป้าหมาย (ผลผลิตของ โครงการ)	งบประมาณ					ตัวชี้วัด (KPI)	ผลที่คาดว่าจะ ได้รับ	หน่วยงาน รับผิดชอบ หลัก
				๒๕๖๖ (บาท)	๒๕๖๗ (บาท)	๒๕๖๘ (บาท)	๒๕๖๙ (บาท)	๒๕๗๐ (บาท)			
๑๔	โครงการยกระดับและ พัฒนาหลักสูตรของ สถานศึกษาในสังกัด องค์การบริหารส่วน จังหวัดลำพูน	เพื่อส่งเสริมและ พัฒนาหลักสูตร สถานศึกษาของ สถานศึกษาในสังกัด องค์การบริหารส่วน จังหวัดลำพูน ให้มี ประสิทธิภาพมากยิ่งขึ้น และตรงตามความ ต้องการของ สถานศึกษาและผู้เรียน อย่างแท้จริง	ผู้บริหาร สถานศึกษา ครู และนักเรียน ของ สถานศึกษาใน สังกัดองค์การ บริหารส่วนจังหวัด ลำพูน ทั้ง ๔ แห่ง	๕๐๐,๐๐๐	๕๐๐,๐๐๐	๕๐๐,๐๐๐	๕๐๐,๐๐๐	๕๐๐,๐๐๐	สถานศึกษาใน สังกัดองค์การ บริหารส่วน จังหวัดลำพูน ทั้ง ๔ แห่ง มีหลักสูตร สถานศึกษาที่ ได้รับการ ปรับปรุง/พัฒนา	สถานศึกษา ในสังกัดองค์การ บริหารส่วน จังหวัดลำพูน ได้รับการพัฒนา ยกระดับคุณภาพ ของการจัด การศึกษาให้มี ประสิทธิภาพมาก ยิ่งขึ้น	กอง การศึกษาฯ
๑๕	โครงการนำนักเรียนเข้า แข่งขันกีฬานักเรียน องค์กรปกครองส่วน ท้องถิ่นของสถานศึกษา ในสังกัดองค์การบริหาร ส่วนจังหวัดลำพูน	เพื่อนำนักเรียนของ สถานศึกษาในสังกัดฯ เข้าร่วมแข่งขันกีฬา นักเรียนองค์กร ปกครองส่วนท้องถิ่น ระดับภาคและ ระดับประเทศ	นักเรียนของสถาน ศึกษาในสังกัดฯ ได้ร่วมแข่งขันกีฬา นักเรียนองค์กร ปกครองส่วน ท้องถิ่นระดับภาค และระดับประเทศ	๕๐๐,๐๐๐	๕๐๐,๐๐๐	๕๐๐,๐๐๐	๕๐๐,๐๐๐	๕๐๐,๐๐๐	ได้รับรางวัลการ แข่งขันกีฬา นักเรียนองค์กร ปกครองส่วน ท้องถิ่นในระดับ ภาคและ ระดับประเทศ อย่างน้อย ๑ รายการ	นักเรียนของ สถานศึกษาใน สังกัดฯ ได้รับ รางวัลการแข่งขัน กีฬาและสร้าง ชื่อเสียงให้กับ องค์การบริหาร ส่วนจังหวัดลำพูน	กอง การศึกษาฯ

๔. ยุทธศาสตร์ เมืองแห่งภูมิปัญญาและการเรียนรู้ตลอดชีวิต

๔.๑ แผนงานการศึกษา

ที่	โครงการ	วัตถุประสงค์	เป้าหมาย (ผลผลิตของ โครงการ)	งบประมาณ					ตัวชี้วัด (KPI)	ผลที่คาดว่าจะได้รับ	หน่วยงาน รับผิดชอบ หลัก
				๒๕๖๖ (บาท)	๒๕๖๗ (บาท)	๒๕๖๘ (บาท)	๒๕๖๙ (บาท)	๒๕๗๐ (บาท)			
๑๖	โครงการสนับสนุน ค่าใช้จ่ายเกี่ยวกับ ทุนการศึกษา และการ ให้ความช่วยเหลือ นักเรียน	เพื่อเป็นทุนการศึกษา และความช่วยเหลือ นักเรียนสำหรับนักเรียน นักศึกษาที่ยากจน หรือด้อยโอกาส	นักเรียน นักศึกษา ที่มีความยากจน หรือ ด้อยโอกาส	๒,๐๐๐,๐๐๐	๒,๐๐๐,๐๐๐	๒,๐๐๐,๐๐๐	๒,๐๐๐,๐๐๐	๒,๐๐๐,๐๐๐	นักเรียนนักศึกษา ที่มีความยากจน หรือด้อยโอกาส ได้รับ ทุนการศึกษาหรือ ความช่วยเหลือ นักเรียน ไม่น้อย กว่า ๓๐๐ ทุนต่อ ปีการศึกษา	นักเรียนนักศึกษา ที่มีความยากจน หรือด้อยโอกาส สามารถเข้าถึง การศึกษาได้อย่าง เท่าเทียม	กอง การศึกษาฯ

๔. ยุทธศาสตร์ เมืองแห่งภูมิปัญญาและการเรียนรู้ตลอดชีวิต

๔.๑ แผนงานการศึกษา

ที่	โครงการ	วัตถุประสงค์	เป้าหมาย (ผลผลิตของ โครงการ)	งบประมาณ					ตัวชี้วัด (KPI)	ผลที่คาดว่าจะได้รับ	หน่วยงาน รับผิดชอบ หลัก
				๒๕๖๖ (บาท)	๒๕๖๗ (บาท)	๒๕๖๘ (บาท)	๒๕๖๙ (บาท)	๒๕๗๐ (บาท)			
เงินอุดหนุนส่วนราชการ											
๑๗	อุดหนุนสำนักงานเขตพื้นที่การศึกษาลำพูน เขต ๑ ตามโครงการส่งเสริม สนับสนุนการพัฒนาการเรียนการสอนภาษาอังกฤษ โรงเรียนในสังกัด สำนักงานเขตพื้นที่การศึกษาประถมศึกษาลำพูน เขต ๑	เพื่อสนับสนุนงบประมาณในการพัฒนาการเรียนการสอนภาษาอังกฤษ ให้แก่โรงเรียนในสังกัด สำนักงานเขตพื้นที่การศึกษาประถมศึกษาลำพูน เขต ๑ ในการแก้ไขปัญหาการขาดแคลนครูผู้สอนภาษาอังกฤษ ของโรงเรียนในสังกัด สำนักงานเขตพื้นที่การศึกษาประถมศึกษาลำพูน เขต ๑	โรงเรียนประถมศึกษาสังกัดสำนักงานเขตพื้นที่การศึกษาประถมศึกษาลำพูน เขต ๑ ที่เข้าร่วมโครงการฯ	๑,๐๐๐,๐๐๐	๑,๐๐๐,๐๐๐	๑,๐๐๐,๐๐๐	๑,๐๐๐,๐๐๐	๑,๐๐๐,๐๐๐	ร้อยละ ๘๐ ของความสำเร็จของกิจกรรมที่ได้รับ การอุดหนุน งบประมาณ	นักเรียนได้รับการพัฒนาการเรียนรู้ วิชาภาษาอังกฤษ เต็มตามหลักสูตร มาตรฐานของสำนักงานคณะกรรมการ การศึกษาขั้น พื้นฐานกระทรวง ศึกษาธิการ	กอง การศึกษาฯ

๔. ยุทธศาสตร์ เมืองแห่งภูมิปัญญาและการเรียนรู้ตลอดชีวิต

๔.๑ แผนงานการศึกษา

ที่	โครงการ	วัตถุประสงค์	เป้าหมาย (ผลผลิตของ โครงการ)	งบประมาณ					ตัวชี้วัด (KPI)	ผลที่คาดว่าจะได้รับ	หน่วยงาน รับผิดชอบ หลัก
				๒๕๖๖ (บาท)	๒๕๖๗ (บาท)	๒๕๖๘ (บาท)	๒๕๖๙ (บาท)	๒๕๗๐ (บาท)			
๑๘	อุดหนุนสำนักงานเขต พื้นที่การศึกษาลำพูน เขต ๒ ตามโครงการ ส่งเสริม สนับสนุนการ พัฒนาการเรียนการ สอนภาษาอังกฤษ ให้แก่วรรณในสังกัด สำนักงานเขตพื้นที่ การศึกษาประถมศึกษา ลำพูน เขต ๒ ในการแก้ไขปัญหาการ ขาดแคลนครูผู้สอน ภาษาอังกฤษ ของ โรงเรียนในสังกัด สำนักงานเขตพื้นที่ การศึกษาประถมศึกษา ลำพูน เขต ๒	เพื่อสนับสนุน งบประมาณในการ พัฒนาการเรียนการ สอนภาษาอังกฤษ ให้แก่วรรณในสังกัด สำนักงานเขตพื้นที่ การศึกษาประถมศึกษา ลำพูน เขต ๒ ในการแก้ไขปัญหาการ ขาดแคลนครูผู้สอน ภาษาอังกฤษ ของ โรงเรียนในสังกัด สำนักงานเขตพื้นที่ การศึกษาประถมศึกษา ลำพูน เขต ๒	โรงเรียน ประถมศึกษาสังกัด สำนักงานเขตพื้นที่ การศึกษา ประถมศึกษาลำพูน เขต ๒ ที่เข้าร่วม โครงการฯ	๑,๐๐๐,๐๐๐	๑,๐๐๐,๐๐๐	๑,๐๐๐,๐๐๐	๑,๐๐๐,๐๐๐	๑,๐๐๐,๐๐๐	ร้อยละ ๘๐ ของ ความสำเร็จของ กิจกรรมที่ได้รับ การอุดหนุน งบประมาณ	นักเรียนได้รับการ พัฒนาการเรียนรู้อ วิชาภาษาอังกฤษ เต็มตามหลักสูตร มาตรฐานของ สำนักงาน คณะกรรมการ การศึกษาขั้น พื้นฐานกระทรวง ศึกษาธิการ	กอง การศึกษาฯ

๔. ยุทธศาสตร์ เมืองแห่งภูมิปัญญาและการเรียนรู้ตลอดชีวิต

๔.๑ แผนงานการศึกษา

ที่	โครงการ	วัตถุประสงค์	เป้าหมาย (ผลผลิตของ โครงการ)	งบประมาณ					ตัวชี้วัด (KPI)	ผลที่คาดว่าจะ ได้รับ	หน่วยงาน รับผิดชอบ หลัก
				๒๕๖๖ (บาท)	๒๕๖๗ (บาท)	๒๕๖๘ (บาท)	๒๕๖๙ (บาท)	๒๕๗๐ (บาท)			
๑๙	อุดหนุนสำนักงานเขตพื้นที่การศึกษา มัธยมศึกษาลำปาง ลำพูน ตามโครงการ พัฒนาศูนย์เงินศึกษา วัฒนธรรมอาเซียนสู่ มาตรฐานสากล	เพื่อสนับสนุน งบประมาณในการ ส่งเสริมและพัฒนาการ จัดการศึกษาร่วมกับ หน่วยงานทางการ ศึกษาในจังหวัดลำพูน ในด้านการเป็นแหล่ง เรียนรู้ เกี่ยวกับข้อมูล ด้านภาษาและ วัฒนธรรมของประเทศ จีน	ศูนย์เงินศึกษา วัฒนธรรมอาเซียน สู่มาตรฐานสากล จำนวน ๕ โรงเรียน ปีงบประมาณ ๒๕๖๖ โรงเรียน ธีรกาณ์บ้านโฮ้ง ปีงบประมาณ ๒๕๖๗ โรงเรียน ทุ่งหัวช้างพิทยาคม ปีงบประมาณ ๒๕๖๘ โรงเรียน น้ำตึบพิทยาคม ปีงบประมาณ ๒๕๖๙ โรงเรียน ทาจุมเงินพิทยาคาร ปีงบประมาณ ๒๕๗๐ โรงเรียน ป่าตลบ้านธิพิทยา	๑,๐๐๐,๐๐๐	๑,๐๐๐,๐๐๐	๑,๐๐๐,๐๐๐	๑,๐๐๐,๐๐๐	๑,๐๐๐,๐๐๐	ร้อยละ ๘๐ ของ ความสำเร็จของ กิจกรรมที่ได้รับ การอุดหนุน งบประมาณ	นักเรียนในระดับ มัธยมศึกษา จังหวัดลำพูน ได้รับโอกาสใน การส่งเสริมและ พัฒนาทักษะและ กระบวนการ เรียนรู้ โดยผ่าน แหล่งเรียนรู้ ให้บริการด้าน ภาษาและ วัฒนธรรมจีน	กอง การศึกษาฯ

๔. ยุทธศาสตร์ เมืองแห่งภูมิปัญญาและการเรียนรู้ตลอดชีวิต

๔.๑ แผนงานการศึกษา

ที่	โครงการ	วัตถุประสงค์	เป้าหมาย (ผลผลิตของ โครงการ)	งบประมาณ					ตัวชี้วัด (KPI)	ผลที่คาดว่าจะได้รับ	หน่วยงาน รับผิดชอบ หลัก
				๒๕๖๖ (บาท)	๒๕๖๗ (บาท)	๒๕๖๘ (บาท)	๒๕๖๙ (บาท)	๒๕๗๐ (บาท)			
๒๐	อุดหนุนสำนักงานเขตพื้นที่การศึกษา มัธยมศึกษาลำปาง ลำพูน ตามโครงการ แข่งขันศิลปหัตถกรรม นักเรียน ระดับเขตพื้นที่ การศึกษา (กลุ่ม โรงเรียนมัธยมศึกษา จังหวัดลำพูน)	เพื่อสนับสนุน งบประมาณในการ ส่งเสริมและพัฒนาการ จัดการศึกษาร่วมกับ หน่วยงานทางการ ศึกษาในจังหวัดลำพูน ในด้านการส่งเสริม สนับสนุนให้นักเรียน ครูและบุคลากร ทางการศึกษาได้ แลกเปลี่ยนเรียนรู้และ แสดงความสามารถที่ เป็นเลิศทางวิชาการ วิชาชีพ สุนทรียภาพ ด้านดนตรี-นาฏศิลป์ กีฬา ศิลปะการแสดง และสิ่งประดิษฐ์ใน ระดับจังหวัดลำพูน	โรงเรียน มัธยมศึกษาจังหวัด ลำพูน ๓๒ แห่ง ประกอบด้วย โรงเรียนในสังกัด สพฐ. ๑๕ แห่ง สังกัดสำนัก พระพุทธศาสนา ๑๐ แห่ง สำนักงาน การศึกษาพิเศษ ๑ แห่ง สำนักงาน การศึกษาเอกชน ๕ แห่ง และสังกัด องค์กรปกครอง ส่วนท้องถิ่น ๑ แห่ง	๑,๐๐๐,๐๐๐	๑,๐๐๐,๐๐๐	๑,๐๐๐,๐๐๐	๑,๐๐๐,๐๐๐	๑,๐๐๐,๐๐๐	ร้อยละ ๘๐ ของ ความสำเร็จของ กิจกรรมที่ได้รับ การอุดหนุน งบประมาณ	นักเรียนในระดับ มัธยมศึกษา จังหวัดลำพูน ได้รับโอกาสใน การส่งเสริมและ พัฒนาทักษะและ กระบวนการ เรียนรู้ โดยผ่าน การแลกเปลี่ยน เรียนรู้และแสดง ความสามารถที่ เป็นเลิศทาง วิชาการ วิชาชีพ สุนทรียภาพด้าน ดนตรี-นาฏศิลป์ กีฬา ศิลปะการแสดง และสิ่งประดิษฐ์ ให้มีประสิทธิภาพ มากยิ่งขึ้น	กอง การศึกษาฯ

๔. ยุทธศาสตร์ เมืองแห่งภูมิปัญญาและการเรียนรู้ตลอดชีวิต

๔.๑ แผนงานการศึกษา

ที่	โครงการ	วัตถุประสงค์	เป้าหมาย (ผลผลิตของ โครงการ)	งบประมาณ					ตัวชี้วัด (KPI)	ผลที่คาดว่าจะได้รับ	หน่วยงาน รับผิดชอบ หลัก
				๒๕๖๖ (บาท)	๒๕๖๗ (บาท)	๒๕๖๘ (บาท)	๒๕๖๙ (บาท)	๒๕๗๐ (บาท)			
๒๑	อุดหนุนสำนักงานเขตพื้นที่การศึกษา ประถมศึกษาลำพูน เขต ๑ ตามโครงการ ส่งเสริม สนับสนุน กิจกรรมลูกเสือ เนตรนารี	เพื่อส่งเสริม สนับสนุน การจัดการเรียนรู้ และ การส่งเสริมด้าน กิจกรรมพัฒนาผู้เรียน ผ่านกิจกรรมลูกเสือ เนตรนารี ของ สำนักงานเขตพื้นที่ การศึกษาประถมศึกษา ลำพูน เขต ๑ ให้มี ระเบียบวินัย เป็น พลเมืองที่ดี มีความ รับผิดชอบต่อสังคม	สถานศึกษาใน สังกัดสำนักงาน เขตพื้นที่การศึกษา ประถมศึกษาลำพูน เขต ๑	๙๐๐,๐๐๐	๙๐๐,๐๐๐	๙๐๐,๐๐๐	๙๐๐,๐๐๐	๙๐๐,๐๐๐	นักเรียน ได้รับ การส่งเสริมการ จัดการเรียนรู้ และการส่งเสริม ด้านกิจกรรม พัฒนาผู้เรียนเพิ่ม มากขึ้น	นักเรียน ได้รับ การส่งเสริมการ จัดการเรียนรู้ และการส่งเสริม ด้านกิจกรรม พัฒนาผู้เรียน	กอง การศึกษาฯ
รวม ๒๑ โครงการ				๓๒,๒๕๐,๐๐๐	๓๒,๒๕๐,๐๐๐	๓๒,๒๕๐,๐๐๐	๓๒,๒๕๐,๐๐๐	๓๒,๒๕๐,๐๐๐			

บัญชีโครงการพัฒนาท้องถิ่น

รายละเอียดโครงการพัฒนา
แผนพัฒนาท้องถิ่น (พ.ศ. ๒๕๖๖ - ๒๕๗๐)
องค์การบริหารส่วนจังหวัดลำพูน

ก. ยุทธศาสตร์จังหวัดที่ ๔ เมืองแห่งความมั่นคง มั่งคั่ง ยั่งยืน

ข. ยุทธศาสตร์การพัฒนาในเขตจังหวัดลำพูน ที่ ๔ เมืองแห่งภูมิปัญญาและการเรียนรู้ตลอดชีวิต

๔. ยุทธศาสตร์ เมืองแห่งภูมิปัญญาและการเรียนรู้ตลอดชีวิต

๔.๒ แผนงานการศาสนาวัฒนธรรมและนันทนาการ

ที่	โครงการ	วัตถุประสงค์	เป้าหมาย (ผลผลิตของ โครงการ)	งบประมาณ					ตัวชี้วัด (KPI)	ผลที่คาดว่าจะได้รับ	หน่วยงาน รับผิดชอบ หลัก
				๒๕๖๖ (บาท)	๒๕๖๗ (บาท)	๒๕๖๘ (บาท)	๒๕๖๙ (บาท)	๒๕๗๐ (บาท)			
๑	โครงการฝึกอบรมพัฒนาศักยภาพผู้นำศาสนาและผู้ที่เกี่ยวข้องในองค์การบริหารส่วนจังหวัดลำพูน	๑. เพื่อพัฒนาองค์ความรู้ผู้นำทางศาสนา และบุคลากรที่เกี่ยวข้องมีความเข้าใจ ในด้านศาสนาและด้านพิธีกรรมต่างๆ ๒. เพื่อเผยแพร่และถ่ายทอดองค์ความรู้ทางด้านศาสนาและด้านอื่นๆได้หลากหลายมิติให้กับประชาชนในจังหวัดลำพูน	มีผู้ร่วมกิจกรรมไม่น้อยกว่า ๓๐๐ คน	๑๐๐,๐๐๐	๑๐๐,๐๐๐	๑๐๐,๐๐๐	๑๐๐,๐๐๐	๑๐๐,๐๐๐	ผู้นำทางศาสนาและผู้ที่เกี่ยวข้องในจังหวัดลำพูนสามารถถ่ายทอดองค์ความรู้ในด้านศาสนาและด้านอื่นๆ ได้เป็นอย่างดี	ผู้นำทางศาสนาและผู้ที่เกี่ยวข้องในจังหวัดลำพูนสามารถถ่ายทอดองค์ความรู้ในด้านศาสนาและด้านอื่นๆ ได้เป็นอย่างดี	กองการศึกษาฯ

๔. ยุทธศาสตร์ เมืองแห่งภูมิปัญญาและการเรียนรู้ตลอดชีวิต

๔.๒ แผนงานการศาสนาวัฒนธรรมและนันทนาการ

ที่	โครงการ	วัตถุประสงค์	เป้าหมาย (ผลผลิตของ โครงการ)	งบประมาณ					ตัวชี้วัด (KPI)	ผลที่คาดว่าจะ ได้รับ	หน่วยงาน รับผิดชอบ หลัก
				๒๕๖๖ (บาท)	๒๕๖๗ (บาท)	๒๕๖๘ (บาท)	๒๕๖๙ (บาท)	๒๕๗๐ (บาท)			
๒	โครงการส่งเสริม ประเพณีปีใหม่เมือง	๑. เพื่อให้ประชาชนได้ เล็งเห็นถึงความสำคัญ และได้ร่วมฟื้นฟู อนุรักษ์ รักษาทำนุบำรุงศิลปะ จารีตประเพณีอันดีงาม ของท้องถิ่นสืบไป ๒. เพื่อเป็นการส่งเสริม เศรษฐกิจและการ ท่องเที่ยวของจังหวัดลำพูน ๓. เพื่อส่งเสริมการทำงาน แบบมีส่วนร่วมของภาค ประชาชนโดยบูรณาการ ร่วมกับหน่วยงานภาครัฐ และองค์กรปกครองส่วน ท้องถิ่นในจังหวัดลำพูน	ประชาชนในพื้นที่ จังหวัดลำพูนและใน จังหวัดใกล้เคียงได้ เล็งเห็นถึง ความสำคัญ และได้ ร่วมฟื้นฟู อนุรักษ์ รักษาทำนุบำรุง ศิลปะ จารีต ประเพณีอันดีงาม ของท้องถิ่นสืบไป	๑,๐๐๐,๐๐๐	๑,๐๐๐,๐๐๐	๑,๐๐๐,๐๐๐	๑,๐๐๐,๐๐๐	๑,๐๐๐,๐๐๐	เยาวชนและ ประชาชน เล็งเห็นถึง ความสำคัญ และ ได้ร่วมฟื้นฟู อนุรักษ์ รักษา ทำนุบำรุงศิลปะ จารีตประเพณี อันดีงามของ ท้องถิ่นจังหวัด ลำพูน	ประชาชนในพื้นที่ จังหวัดลำพูนและ ในจังหวัดใกล้เคียง ได้เล็งเห็นถึง ความสำคัญ และ ได้ร่วมฟื้นฟู อนุรักษ์ รักษา ทำนุบำรุงศิลปะ จารีตประเพณีอัน ดีงามของท้องถิ่น สืบไป	กอง การศึกษา

๔. ยุทธศาสตร์ เมืองแห่งภูมิปัญญาและการเรียนรู้ตลอดชีวิต

๔.๒ แผนงานการศาสนาวัฒนธรรมและนันทนาการ

ที่	โครงการ	วัตถุประสงค์	เป้าหมาย (ผลผลิตของ โครงการ)	งบประมาณ					ตัวชี้วัด (KPI)	ผลที่คาดว่าจะ ได้รับ	หน่วยงาน รับผิดชอบ หลัก
				๒๕๖๖ (บาท)	๒๕๖๗ (บาท)	๒๕๖๘ (บาท)	๒๕๖๙ (บาท)	๒๕๗๐ (บาท)			
๓	โครงการส่งเสริมประเพณี หล่อเทียนและ แห่เทียนพรรษาใน จังหวัดลำพูน	๑. เพื่อให้ประชาชนได้ เห็นถึงความสำคัญ และ ได้ร่วมฟื้นฟู อนุรักษ์ และ สืบสานวัฒนธรรม ประเพณีหล่อเทียนและแห่ เทียนพรรษา ๒. เพื่อเป็นการส่งเสริม ทุนทางวัฒนธรรมชุมชน และการท่องเที่ยวจังหวัด ลำพูนและกระตุ้น เศรษฐกิจของจังหวัดลำพูน ๓. เพื่อเป็นการส่งเสริม การมีส่วนร่วมของภาค ประชาชนโดยบูรณาการ ร่วมกับหน่วยงานภาครัฐ องค์การปกครองส่วน ท้องถิ่นในจังหวัดลำพูน	ประชาชนได้ร่วม ฟื้นฟู อนุรักษ์ และ สืบสานวัฒนธรรม ประเพณีหล่อเทียน และแห่เทียนพรรษา	๕๐๐,๐๐๐	๕๐๐,๐๐๐	๕๐๐,๐๐๐	๕๐๐,๐๐๐	๕๐๐,๐๐๐	จำนวนผู้เข้าร่วม กิจกรรมและ นักท่องเที่ยว ไม่น้อยกว่า ๑,๕๐๐ คน/ กิจกรรม	ประชาชนใน จังหวัดลำพูนได้มี ส่วนร่วมสืบสาน วัฒนธรรม ประเพณีอันดีงาม ให้คงอยู่สืบไป และกระตุ้น เศรษฐกิจภายใน จังหวัด	กอง การศึกษาฯ

๔. ยุทธศาสตร์ เมืองแห่งภูมิปัญญาและการเรียนรู้ตลอดชีวิต

๔.๒ แผนงานการศาสนาวัฒนธรรมและนันทนาการ

ที่	โครงการ	วัตถุประสงค์	เป้าหมาย (ผลผลิตของ โครงการ)	งบประมาณ					ตัวชี้วัด (KPI)	ผลที่คาดว่าจะ ได้รับ	หน่วยงาน รับผิดชอบ หลัก
				๒๕๖๖ (บาท)	๒๕๖๗ (บาท)	๒๕๖๘ (บาท)	๒๕๖๙ (บาท)	๒๕๗๐ (บาท)			
๔	โครงการส่งเสริม ประเพณียี่เป็ง	๑. เพื่อให้เยาวชนและ ประชาชนได้ตระหนักถึง การทำมาหากินและบูชา พระพุทธรูปผ่าน กิจกรรมประเพณียี่เป็ง อาทิ การปล่อยโคม การลอยกระทง การจุด ผางประทีป ๒. เพื่อบูชาองค์พระ สัมมาสัมพุทธเจ้าและสิ่ง ศักดิ์สิทธิ์ตามความเชื่อ ของชาวล้านนา ๓. เพื่อสืบสานประเพณี ล้านนาให้คงอยู่ และ เพื่อให้เยาวชน ประชาชน ได้ตระหนักถึงการทำนุ บำรุงรักษาศิลปจารีต ประเพณีไว้	เด็ก เยาวชน ประชาชนได้ปฏิบัติ กิจกรรมเกี่ยวกับ งานประเพณียี่เป็ง เพื่อตระหนักและ ปฏิบัติการทำมา คินตามคำสอนของ พระพุทธรูป	๓๐๐,๐๐๐	๓๐๐,๐๐๐	๓๐๐,๐๐๐	๓๐๐,๐๐๐	๓๐๐,๐๐๐	เด็ก เยาวชน ประชาชนใน จังหวัดลำพูน และในจังหวัด ใกล้เคียงรวมถึง นักท่องเที่ยว	เพื่อสืบสาน ประเพณียี่เป็งให้ คงอยู่และเยาวชน ประชาชนได้ ตระหนักถึงการ ทำมาหากินและ บูชา พระพุทธรูป ในรูปแบบของ กิจกรรมที่ เกี่ยวข้องใน กิจกรรมยี่เป็ง อาทิ การขอขมาพระ แม่คงคา การจุด ผางประทีป การปล่อยโคม	กองการ ศึกษาฯ

๔. ยุทธศาสตร์ เมืองแห่งภูมิปัญญาและการเรียนรู้ตลอดชีวิต

๔.๒ แผนงานการศาสนาวัฒนธรรมและนันทนาการ

ที่	โครงการ	วัตถุประสงค์	เป้าหมาย (ผลผลิตของ โครงการ)	งบประมาณ					ตัวชี้วัด (KPI)	ผลที่คาดว่าจะ ได้รับ	หน่วยงาน รับผิดชอบ หลัก
				๒๕๖๖ (บาท)	๒๕๖๗ (บาท)	๒๕๖๘ (บาท)	๒๕๖๙ (บาท)	๒๕๗๐ (บาท)			
๕	โครงการส่งเสริมการ อนุรักษ์ สืบสาน พิธี และเผยแพร่วิถีชีวิต ชาติพันธุ์ต่าง ๆ	๑. เพื่อสืบสานอนุรักษ์ ประเพณี วัฒนธรรมของ ชนเผ่าและชาติพันธุ์ใน จังหวัดลำพูน ๒. เพื่อให้ประชาชน และ เยาวชนได้ศึกษาเรียนรู้ วิถีชีวิต และวัฒนธรรม ภูมิปัญญาพื้นบ้านที่ดี ของแต่ละชนเผ่า ๓. ประชาชนในจังหวัด ลำพูน ได้เห็นคุณค่าและ ร่วมกันอนุรักษ์ สืบสาน และเพื่อเชื่อม ความสัมพันธ์ และ แลกเปลี่ยนประเพณี วัฒนธรรมของแต่ละ ชนเผ่าในจังหวัดลำพูน	ประชาชน และ เยาวชนได้ศึกษา เรียนรู้วิถีชีวิต และ วัฒนธรรมภูมิ ปัญญาพื้นบ้านที่ดี ของแต่ละชนเผ่า ได้เห็นคุณค่าและ ร่วมกันอนุรักษ์ สืบสานต่อไป	๕๐๐,๐๐๐	๕๐๐,๐๐๐	๕๐๐,๐๐๐	๕๐๐,๐๐๐	๕๐๐,๐๐๐	ประชาชน และ เยาวชนได้ศึกษา เรียนรู้วิถีชีวิต และวัฒนธรรม ภูมิปัญญา พื้นบ้านที่ดีของ แต่ละชนเผ่า ได้เห็นคุณค่าและ ร่วมกันอนุรักษ์ สืบสานต่อไป	นักเรียน นักศึกษา ประชาชนทั่วไปใน จังหวัดลำพูน ได้ศึกษาเรียนรู้ วิถีชีวิต และ วัฒนธรรม ภูมิปัญญาพื้นบ้าน ที่ดีของแต่ละ ชนเผ่า ได้เห็น คุณค่าและร่วมกัน อนุรักษ์ สืบสาน ต่อไป	กอง การศึกษาฯ

๔. ยุทธศาสตร์ เมืองแห่งภูมิปัญญาและการเรียนรู้ตลอดชีวิต

๔.๒ แผนงานการศาสนาวัฒนธรรมและนันทนาการ

ที่	โครงการ	วัตถุประสงค์	เป้าหมาย (ผลผลิตของ โครงการ)	งบประมาณ					ตัวชี้วัด (KPI)	ผลที่คาดว่าจะ ได้รับ	หน่วยงาน รับผิดชอบ หลัก
				๒๕๖๖ (บาท)	๒๕๖๗ (บาท)	๒๕๖๘ (บาท)	๒๕๖๙ (บาท)	๒๕๗๐ (บาท)			
๖	โครงการฝึกอบรมและ การจัดกิจกรรมสืบสาน วัฒนธรรมท้องถิ่น ประเพณีพื้นบ้านภูมิ ปัญญาท้องถิ่นในจังหวัด ลำพูน	๑. เพื่อฟื้นฟู อนุรักษ์ สืบสาน เผยแพร่ ศิลปวัฒนธรรม ภูมิปัญญาของ จังหวัดลำพูน ๒. เพื่อให้เยาวชน ประชาชน และคนใน ชุมชนตระหนักถึง ความสำคัญของ วัฒนธรรมท้องถิ่น ประเพณีพื้นบ้าน ภูมิปัญญาท้องถิ่น ๓. เพื่อส่งเสริมการมี ส่วนร่วมของภาค ประชาชน ในการส่งเสริม วัฒนธรรมท้องถิ่น ประเพณีพื้นบ้าน ภูมิปัญญาท้องถิ่น	เยาวชน ประชาชน และคนในชุมชน เกิดการฟื้นฟู อนุรักษ์ ภูมิปัญญาท้องถิ่น ล้านนา ด้านศิลปวัฒนธรรม ภูมิปัญญาและ ประเพณีท้องถิ่น กว่า ๑๐๐ คน ขึ้นไป	๕๐๐,๐๐๐	๕๐๐,๐๐๐	๕๐๐,๐๐๐	๕๐๐,๐๐๐	๕๐๐,๐๐๐	เยาวชน ประชาชนใน ๘ อำเภอของ จังหวัดลำพูนเกิด การฟื้นฟู อนุรักษ์ภูมิ ปัญญาท้องถิ่น ล้านนา ด้าน ศิลปวัฒนธรรม ภูมิปัญญาและ ประเพณีท้องถิ่น สามารถจัดทำ และมีความ ชำนาญใน ภูมิปัญญาท้องถิ่น	เยาวชน ประชาชน ใน ๘ อำเภอของ จังหวัดลำพูนที่เข้า ร่วมโครงการ ได้ สืบสาน เผยแพร่ ศิลปวัฒนธรรม ภูมิปัญญาท้องถิ่น และมีความรู้ ประเพณีพื้นบ้าน	กอง การศึกษา

๔. ยุทธศาสตร์ เมืองแห่งภูมิปัญญาและการเรียนรู้ตลอดชีวิต

๔.๒ แผนงานการศาสนาวัฒนธรรมและนันทนาการ

ที่	โครงการ	วัตถุประสงค์	เป้าหมาย (ผลผลิตของ โครงการ)	งบประมาณ					ตัวชี้วัด (KPI)	ผลที่คาดว่าจะ ได้รับ	หน่วยงาน รับผิดชอบ หลัก
				๒๕๖๖ (บาท)	๒๕๖๗ (บาท)	๒๕๖๘ (บาท)	๒๕๖๙ (บาท)	๒๕๗๐ (บาท)			
๗	โครงการจัดงานพระนาง จามเทวี (พระแม่แห่งเมือง)	๑. เพื่อให้เด็ก เยาวชน และประชาชน ได้ระลึกถึง วันสำคัญทาง ประวัติศาสตร์ เกิดจิตสำนึกรักและ หวงแหนในความเป็นนคร ศรีสุโขทัย ๒. เพื่อเป็นการ เทิดพระเกียรติ และระลึก ถึงพระมหากษัตริย์ ของพระนางจามเทวีปฐม กษัตริย์แห่งราชอาณาจักร ศรีสุโขทัย ๓. เพื่อเป็นการส่งเสริม การท่องเที่ยวเชิงวัฒนธรรม	เด็ก เยาวชนและ ประชาชนทั่วไปใน จังหวัดลำพูนและ ใกล้เคียง ร้อยละ ๘๐ ของเป้าหมายที่ ได้ตั้งไว้ได้ร่วมกัน เทิดพระเกียรติ และ แสดงความกตัญญู กตเวทิตา รำลึกถึง พระมหากษัตริย์ พระนางจามเทวี เกิดจิตสำนึกรักและ หวงแหนในความเป็น นคร ศรีสุโขทัย	๒,๐๐๐,๐๐๐	๒,๐๐๐,๐๐๐	๒,๐๐๐,๐๐๐	๒,๐๐๐,๐๐๐	๒,๐๐๐,๐๐๐	เด็ก เยาวชนและ ประชาชนทั่วไป ในจังหวัดลำพูน และใกล้เคียง ร้อยละ ๘๐ ของ เป้าหมายที่ได้ตั้ง ไว้ได้ร่วมกิจกรรม	เด็ก เยาวชนและ ประชาชนทั่วไปใน จังหวัดลำพูนและ ใกล้เคียง เข้า ร่วมงานเกิด จิตสำนึกรักและ หวงแหนใน ความเป็นนคร ศรีสุโขทัยจน สืบทอดเป็น ประเพณี วัฒนธรรมที่ต้อง ดำเนินการเป็น ประจำ	กอง การศึกษา

๔. ยุทธศาสตร์ เมืองแห่งภูมิปัญญาและการเรียนรู้ตลอดชีวิต

๔.๒ แผนงานการศาสนาวัฒนธรรมและนันทนาการ

ที่	โครงการ	วัตถุประสงค์	เป้าหมาย (ผลผลิตของ โครงการ)	งบประมาณ					ตัวชี้วัด (KPI)	ผลที่คาดว่าจะ ได้รับ	หน่วยงาน รับผิดชอบ หลัก
				๒๕๖๖ (บาท)	๒๕๖๗ (บาท)	๒๕๖๘ (บาท)	๒๕๖๙ (บาท)	๒๕๗๐ (บาท)			
๘	โครงการประวัติศาสตร์ นครศรีอยุธยา	๑. เพื่อสืบค้นตลอดจน รวบรวมองค์ความรู้ เกี่ยวกับประวัติศาสตร์ เมืองลำพูน ๒. เพื่อให้ได้องค์ความรู้ไป เผยแพร่เกี่ยวกับ ประวัติศาสตร์เมืองลำพูน ได้อย่างถูกต้องและ ประชาชนเข้าใจ ประวัติศาสตร์และความ เป็นมาของเมืองลำพูน ๓. เพื่อให้เกิดการ แลกเปลี่ยนเรียนรู้จาก การปฏิบัติงานและเกิด การบูรณาการร่วมกัน	นักวิชาการ ประชาชน ชาวบ้าน ผู้นำ ท้องถิ่น ประชาชน ในจังหวัดลำพูนและ จังหวัดอื่นๆ ร่วมกัน สืบค้น แลกเปลี่ยน รวบรวมองค์ความรู้ ประวัติศาสตร์นคร ศรีอยุธยาและนำไป ต่อยอดให้เกิดองค์ ความรู้ในด้านอื่นๆ ต่อไป	๕๐๐,๐๐๐	๕๐๐,๐๐๐	๕๐๐,๐๐๐	๕๐๐,๐๐๐	๕๐๐,๐๐๐	จัดกิจกรรม สืบค้น ประวัติศาสตร์ ไม่น้อยกว่า ๑ กิจกรรม	ข้อมูลองค์ความรู้ที่ ได้จากการสืบค้น ทางด้าน ประวัติศาสตร์ นครศรีอยุธยาเป็น ที่น่าเชื่อถือ	กอง การศึกษาฯ

๔. ยุทธศาสตร์ เมืองแห่งภูมิปัญญาและการเรียนรู้ตลอดชีวิต

๔.๒ แผนงานการศาสนาวัฒนธรรมและนันทนาการ

ที่	โครงการ	วัตถุประสงค์	เป้าหมาย (ผลผลิตของ โครงการ)	งบประมาณ					ตัวชี้วัด (KPI)	ผลที่คาดว่าจะ ได้รับ	หน่วยงาน รับผิดชอบ หลัก
				๒๕๖๖ (บาท)	๒๕๖๗ (บาท)	๒๕๖๘ (บาท)	๒๕๖๙ (บาท)	๒๕๗๐ (บาท)			
๙	โครงการส่งเสริม ประเพณีแห่แค้หลวง อำเภอบ้านโฮ้ง	๑. เพื่อฟื้นฟู อนุรักษ์ รักษาและทำนุบำรุง ศิลปะ จารีตประเพณีอันดี งามของท้องถิ่นสืบไป ๒. เพื่อส่งเสริมเศรษฐกิจ และการท่องเที่ยวของ จังหวัดลำพูน	ผู้เข้าร่วมกิจกรรมได้ อนุรักษ์ รักษาและ ทำนุบำรุง ศิลปะ จารีตประเพณีอันดี งามของท้องถิ่น	๒๐๐,๐๐๐	๒๐๐,๐๐๐	๒๐๐,๐๐๐	๒๐๐,๐๐๐	๒๐๐,๐๐๐	จำนวนผู้เข้าร่วม กิจกรรมไม่น้อย กว่า ๑,๐๐๐ คน	ประชาชนทั่วไปใน จังหวัดลำพูน เกิดการอนุรักษ์ รักษาทำนุบำรุง ศิลปะ จารีต ประเพณีอันดีงาม ของท้องถิ่น	กอง การศึกษาฯ

๔. ยุทธศาสตร์ เมืองแห่งภูมิปัญญาและการเรียนรู้ตลอดชีวิต

๔.๒ แผนงานการศาสนาวัฒนธรรมและนันทนาการ

ที่	โครงการ	วัตถุประสงค์	เป้าหมาย (ผลผลิตของ โครงการ)	งบประมาณ					ตัวชี้วัด (KPI)	ผลที่คาดว่าจะ ได้รับ	หน่วยงาน รับผิดชอบ หลัก
				๒๕๖๖ (บาท)	๒๕๖๗ (บาท)	๒๕๖๘ (บาท)	๒๕๖๙ (บาท)	๒๕๗๐ (บาท)			
๑๐	โครงการส่งเสริม ประเพณีแห่ไม้ค้ำโพธิ์	๑. เพื่ออนุรักษ์ สืบสาน ประเพณีวัฒนธรรม ของ ท้องถิ่นสืบต่อไป ๒. เพื่อส่งเสริมให้เกิด ความหวงแหนประเพณี วัฒนธรรมท้องถิ่นของตน และกระตุ้นเศรษฐกิจการ ท่องเที่ยว ๓. เพื่อประชาสัมพันธ์ เผยแพร่ประเพณีแห่ไม้ค้ำ โพธิ์ให้เป็นที่รู้จักอย่าง แพร่หลาย	การจัดกิจกรรม ประเพณีแห่ไม้ค้ำ โพธิ์ เพื่อส่งเสริม ประเพณีแห่ไม้ค้ำโพธิ์	๒๐๐,๐๐๐	๒๐๐,๐๐๐	๒๐๐,๐๐๐	๒๐๐,๐๐๐	๒๐๐,๐๐๐	จำนวนผู้เข้าร่วม กิจกรรมไม่น้อย กว่า ๑,๐๐๐ คน	ประชาชนทั่วไปใน จังหวัดลำพูน เห็นความสำคัญ ในการอนุรักษ์ และส่งเสริม ประเพณีแห่ไม้ค้ำ โพธิ์	กอง การศึกษาฯ

๔. ยุทธศาสตร์ เมืองแห่งภูมิปัญญาและการเรียนรู้ตลอดชีวิต

๔.๒ แผนงานการศาสนาวัฒนธรรมและนันทนาการ

ที่	โครงการ	วัตถุประสงค์	เป้าหมาย (ผลผลิตของ โครงการ)	งบประมาณ					ตัวชี้วัด (KPI)	ผลที่คาดว่าจะ ได้รับ	หน่วยงาน รับผิดชอบ หลัก
				๒๕๖๖ (บาท)	๒๕๖๗ (บาท)	๒๕๖๘ (บาท)	๒๕๖๙ (บาท)	๒๕๗๐ (บาท)			
๑๑	โครงการส่งเสริม ประเพณีสงกรานต์ วัดพระบาทตากผ้า	๑. เพื่อสืบสาน ส่งเสริม ขนบธรรมเนียมประเพณี สงกรานต์วัดพระบาทตากผ้า ๒. เพื่อให้ประชาชน เห็นความสำคัญของ วัฒนธรรมประเพณี ท้องถิ่น อันดีงามของ จังหวัดลำพูน ๓. เพื่อให้ประชาชน ได้เห็นคุณค่าของพุทธ สถานสำคัญคู่บ้านคู่เมืองที่ เก่าแก่ ๔. เพื่อให้ประชาชนใน อำเภอป่าซาง มุ่งสู่การ ขับเคลื่อน เมืองแห่ง วัฒนธรรมความ หลากหลายและการ ท่องเที่ยวเชิงวัฒนธรรม ในวิถีใหม่	ประชาชนจังหวัด ลำพูนรวมทั้ง นักท่องเที่ยว ที่เข้า ร่วมงานตระหนักถึง ความสำคัญของ ประเพณีสงกรานต์ พระบาทตากผ้าจน สืบทอดเป็น ขนบธรรมเนียม ประเพณีที่ต้อง ดำเนินการเป็น ประจำปี	๓๐๐,๐๐๐	๓๐๐,๐๐๐	๓๐๐,๐๐๐	๓๐๐,๐๐๐	๓๐๐,๐๐๐	ประชาชนใน จังหวัดลำพูน รวมทั้ง นักท่องเที่ยวที่ เข้าร่วมงานฯ ได้ร่วมกันอนุรักษ์ สืบสาน ขนบธรรมเนียม วัฒนธรรม ประเพณีสงกรานต์ วัดพระบาท ตากผ้า	ประชาชนใน จังหวัดลำพูนและ นักท่องเที่ยว ได้ร่วมกันอนุรักษ์ สืบสาน ขนบธรรมเนียม วัฒนธรรม ประเพณีสงกรานต์ วัดพระบาทตากผ้า	กอง การศึกษาฯ

๔. ยุทธศาสตร์ เมืองแห่งภูมิปัญญาและการเรียนรู้ตลอดชีวิต

๔.๒ แผนงานการศาสนาวัฒนธรรมและนันทนาการ

ที่	โครงการ	วัตถุประสงค์	เป้าหมาย (ผลผลิตของ โครงการ)	งบประมาณ					ตัวชี้วัด (KPI)	ผลที่คาดว่าจะ ได้รับ	หน่วยงาน รับผิดชอบ หลัก
				๒๕๖๖ (บาท)	๒๕๖๗ (บาท)	๒๕๖๘ (บาท)	๒๕๖๙ (บาท)	๒๕๗๐ (บาท)			
๑๒	โครงการส่งเสริม ประเพณีวันมาฆบูชา สืบสานเจดีย์สองธาตุ	๑. เพื่อส่งเสริมให้ ประชาชน เด็กและ เยาวชนเห็นความสำคัญ ของประเพณีวันมาฆบูชา สืบสานเจดีย์สองธาตุ ๒. เพื่อส่งเสริมการมีส่วน ร่วมในการส่งเสริมอนุรักษ์ ศิลปวัฒนธรรมประเพณี ท้องถิ่น และสืบสาน ตำนานเจดีย์สองธาตุ	เด็ก เยาวชน ประชาชน ใน จังหวัดลำพูน และ ในจังหวัดใกล้เคียง และพุทธศาสนิกชน ทั้งชาวไทยและ ชาวต่างชาติ ได้สืบสาน ส่งเสริม ขนบธรรมเนียม ประเพณี วันมาฆบูชา	๒๐๐,๐๐๐	๒๐๐,๐๐๐	๒๐๐,๐๐๐	๒๐๐,๐๐๐	๒๐๐,๐๐๐	จำนวนเด็ก เยาวชน ประชาชน ในจังหวัดลำพูน และในจังหวัด ใกล้เคียงเข้า ร่วมงาน	ผู้เข้าร่วมงานเห็น ความสำคัญของ ประเพณีดีงาม ของท้องถิ่น	กอง การศึกษาฯ

๔. ยุทธศาสตร์ เมืองแห่งภูมิปัญญาและการเรียนรู้ตลอดชีวิต

๔.๒ แผนงานการศาสนาวัฒนธรรมและนันทนาการ

ที่	โครงการ	วัตถุประสงค์	เป้าหมาย (ผลผลิตของ โครงการ)	งบประมาณ					ตัวชี้วัด (KPI)	ผลที่คาดว่าจะ ได้รับ	หน่วยงาน รับผิดชอบ หลัก
				๒๕๖๖ (บาท)	๒๕๖๗ (บาท)	๒๕๖๘ (บาท)	๒๕๖๙ (บาท)	๒๕๗๐ (บาท)			
๑๓	โครงการส่งเสริม ประเพณีไหว้สาส์ครูบา ในจังหวัดลำพูน	๑. เพื่อทำนุบำรุง พระพุทธศาสนาและ ส่งเสริมศิลปวัฒนธรรม ประเพณีอันดีงามของ ท้องถิ่น ๒. เพื่อให้เยาวชนและ ประชาชนในจังหวัดลำพูน ยึดถือแบบแผนในการ ดำเนินชีวิต และตระหนัก ถึงคุณงามความดีของ ครูบาในจังหวัดลำพูน ๓. เพื่อให้เยาวชนและ ประชาชนร่วมคิด ร่วมแรง ร่วมใจอย่างมีส่วนร่วมใน การดำเนินกิจกรรม	จัดกิจกรรมงาน ประเพณีไหว้สา ครูบาในจังหวัด ลำพูน เพื่อเป็นการ รำลึกถึงคุณงาม ความดี คำสั่งสอน ของครูบา	๑,๐๐๐,๐๐๐	๑,๐๐๐,๐๐๐	๑,๐๐๐,๐๐๐	๑,๐๐๐,๐๐๐	๑,๐๐๐,๐๐๐	ผู้เข้าร่วมกิจกรรม ได้เรียนรู้ตาม หลักธรรม คำสอนของครูบา	เยาวชนและ ประชาชนใน จังหวัดลำพูน สามารถนำ หลักธรรมคำสอน ของครูบามาใช้ใน ชีวิตประจำวัน	กอง การศึกษาฯ

๔. ยุทธศาสตร์ เมืองแห่งภูมิปัญญาและการเรียนรู้ตลอดชีวิต

๔.๒ แผนงานการศาสนาวัฒนธรรมและนันทนาการ

ที่	โครงการ	วัตถุประสงค์	เป้าหมาย (ผลผลิตของ โครงการ)	งบประมาณ					ตัวชี้วัด (KPI)	ผลที่คาดว่าจะ ได้รับ	หน่วยงาน รับผิดชอบ หลัก
				๒๕๖๖ (บาท)	๒๕๖๗ (บาท)	๒๕๖๘ (บาท)	๒๕๖๙ (บาท)	๒๕๗๐ (บาท)			
๑๔	โครงการฝึกอบรม คุณธรรมและจริยธรรม เด็กเยาวชนและ ประชาชนในจังหวัดลำพูน	๑. เพื่อให้เยาวชน ประชาชน ศึกษาและ ปฏิบัติธรรมอันเป็น รูปแบบของการฝึกอบรม และควบคุมตน พร้อมทั้ง ขัดเกลาจิตใจได้อย่าง ถูกต้อง ๒. เพื่อให้เยาวชนและ ประชาชนในจังหวัดลำพูน ได้ปฏิบัติตามหลัก คำสอนของสมเด็จพระ พระสัมมาสัมพุทธเจ้า ทั้งกาย วาจาและใจ ๓. เพื่อให้เยาวชนและ ประชาชนได้เรียนรู้ ฝึกฝน และนำไปปฏิบัติในการใช้ ในชีวิตเพื่อให้เกิดการ พัฒนาตนเองและท้องถิ่น ที่ยั่งยืนต่อไป	จัดทำโครงการ ฝึกอบรมคุณธรรม จริยธรรมเด็ก เยาวชนและ ประชาชนในจังหวัด ลำพูน เพื่อให้เด็ก เยาวชนและ ประชาชนในพื้นที่ สามารถนำเอา หลักธรรมคำสอน ของสมเด็จพระ พระสัมมาสัมพุทธ เจ้ามาปรับใช้ในการ ฝึกและควบคุม ตนเองให้เกิดสมาธิ สติปัญญาในการ ดำรงชีวิตให้เป็น คนดีในสังคม	๑,๐๐๐,๐๐๐	๑,๐๐๐,๐๐๐	๑,๐๐๐,๐๐๐	๑,๐๐๐,๐๐๐	๑,๐๐๐,๐๐๐	ผู้เข้าร่วมกิจกรรม ได้เรียนรู้ตาม หลักธรรมคำสอน ขององค์ สัมมาสัมพุทธเจ้า และสามารถ นำมาปฏิบัติให้ เกิดประโยชน์ กับตนเองและ สังคมได้	เด็ก เยาวชนและ ประชาชนในพื้นที่ จังหวัดลำพูน ที่เข้าร่วมกิจกรรม เกิดการเรียนรู้ ตามหลักธรรมคำ สอนขององค์สัมมา สัมพุทธเจ้า และสามารถนำมา ปฏิบัติให้เกิด ประโยชน์กับ ตนเองและสังคม แล้วเกิดความพึง พอใจในการร่วม กิจกรรม	กอง การศึกษา

๔. ยุทธศาสตร์ เมืองแห่งภูมิปัญญาและการเรียนรู้ตลอดชีวิต

๔.๒ แผนงานการศาสนาวัฒนธรรมและนันทนาการ

ที่	โครงการ	วัตถุประสงค์	เป้าหมาย (ผลผลิตของ โครงการ)	งบประมาณ					ตัวชี้วัด (KPI)	ผลที่คาดว่าจะได้รับ	หน่วยงาน รับผิดชอบ หลัก
				๒๕๖๖ (บาท)	๒๕๖๗ (บาท)	๒๕๖๘ (บาท)	๒๕๖๙ (บาท)	๒๕๗๐ (บาท)			
๑๕	โครงการส่งเสริมพัฒนา ศักยภาพเครือข่าย วัฒนธรรมจังหวัดลำพูน	๑. เพื่อส่งเสริม พัฒนา ศักยภาพเครือข่าย วัฒนธรรมกลุ่มต่างๆ สามารถนำมาปรับใช้และ ต่อยอดส่งเสริมวัฒนธรรม ของชุมชนตนเองได้ ๒. เพื่อเป็นการเสริมสร้าง ความภาคภูมิใจ สร้างกำลังใจของกลุ่ม เครือข่ายต่าง ๆ ในการ เสริมสร้าง สร้างสรรค์ ทางด้านศิลปวัฒนธรรม และภูมิปัญญาท้องถิ่น ๓. เพื่อเผยแพร่ให้เด็ก เยาวชน ประชาชนทั่วไป นำไปเป็นแบบอย่างและ เล็งเห็นถึงคุณค่า ความสำคัญของ ศิลปวัฒนธรรมและภูมิ ปัญญาท้องถิ่นมากยิ่งขึ้น	เครือข่ายวัฒนธรรม กลุ่มต่าง ๆ ได้รับ การพัฒนาศักยภาพ นำมาปรับใช้และต่อ ยอตส่งเสริม วัฒนธรรมของ ตนเองได้	๓๐๐,๐๐๐	๓๐๐,๐๐๐	๓๐๐,๐๐๐	๓๐๐,๐๐๐	๓๐๐,๐๐๐	จำนวนเครือข่าย วัฒนธรรมกลุ่ม ต่าง ๆ อาทิ สาขาทัศนศิลป์ และสาขาอื่น ๆ ร้อยละ ๘๐ ของ เป้าหมายที่ได้รับ การพัฒนา ศักยภาพ	เครือข่ายวัฒนธรรม กลุ่มต่าง ๆ ได้รับการพัฒนา ศักยภาพสามารถ นำมาปรับใช้และ ต่อยอดส่งเสริม วัฒนธรรมของ ชุมชนตนเองได้	กอง การศึกษาฯ

๔. ยุทธศาสตร์ เมืองแห่งภูมิปัญญาและการเรียนรู้ตลอดชีวิต

๔.๒ แผนงานการศาสนาวัฒนธรรมและนันทนาการ

ที่	โครงการ	วัตถุประสงค์	เป้าหมาย (ผลผลิตของ โครงการ)	งบประมาณ					ตัวชี้วัด (KPI)	ผลที่คาดว่าจะได้รับ	หน่วยงาน รับผิดชอบ หลัก
				๒๕๖๖ (บาท)	๒๕๖๗ (บาท)	๒๕๖๘ (บาท)	๒๕๖๙ (บาท)	๒๕๗๐ (บาท)			
๑๖	โครงการส่งเสริมศิลปะ ถ่ายทอดภูมิปัญญา ศิลปินทางวัฒนธรรม	๑. เพื่อให้เยาวชน ประชาชนได้ศึกษาเรียนรู้ ศิลปะแขนงต่าง ๆ เกิดการถ่ายทอดจาก รุ่นสู่รุ่นและดำรงสืบไป อนาคตและนำไป ประยุกต์ใช้ในศาสตร์ แขนงอื่น ๆ ที่ใช้ในการ ดำรงชีวิต ๒. เพื่อส่งเสริมงานศิลปะ จากบุคคลผู้สร้างสรรค์ ผลงานศิลปะแขนงต่าง ๆ เพื่อให้คงอยู่และเกิด แรง บันดาลใจในการ สร้าง สรรค์ผลงาน	เพื่อให้เยาวชน ประชาชนได้ศึกษา เรียนรู้ศิลปะแขนง ต่าง ๆ เกิดการ ถ่ายทอดจากรุ่นสู่รุ่น และดำรงสืบไป อนาคตและนำไป ประยุกต์ใช้ในศาสตร์ แขนงอื่น ๆ ที่ใช้ใน การดำรงชีวิต และ ส่งเสริมงานศิลปะ จากศิลปิน ผู้สร้างสรรค์งานให้ คงอยู่และเพื่อให้มี แรงบันดาลใจใน การสร้างสรรค์ ผลงานและสนับสนุน ให้ศิลปินได้มีโอกาส เผยแพร่ผลงาน	๒,๐๐๐,๐๐๐	๒,๐๐๐,๐๐๐	๒,๐๐๐,๐๐๐	๒,๐๐๐,๐๐๐	๒,๐๐๐,๐๐๐	เยาวชน ประชาชน ได้ศึกษาและ สืบสานงานศิลปะ ตลอดจน จังหวัดลำพูน มีผลงานศิลปะ แขนงต่าง ๆ ไว้ศึกษาและเป็น สมบัติของ ท้องถิ่นโดยรวม	๑. เยาวชน ประชาชนได้ ศึกษาเรียนรู้ ศิลปะ ๒. บุคคลผู้ สร้างสรรค์ ผลงานศิลปะ แขนงต่าง ๆ ได้รับการ ส่งเสริมเพื่อให้ คงอยู่และเกิด แรงบันดาลใจ ในการ สร้างสรรค์ ผลงาน	กอง การศึกษา

๔. ยุทธศาสตร์ เมืองแห่งภูมิปัญญาและการเรียนรู้ตลอดชีวิต

๔.๒ แผนงานการศาสนาวัฒนธรรมและนันทนาการ

ที่	โครงการ	วัตถุประสงค์	เป้าหมาย (ผลผลิตของ โครงการ)	งบประมาณ					ตัวชี้วัด (KPI)	ผลที่คาดว่าจะ ได้รับ	หน่วยงาน รับผิดชอบ หลัก
				๒๕๖๖ (บาท)	๒๕๖๗ (บาท)	๒๕๖๘ (บาท)	๒๕๖๙ (บาท)	๒๕๗๐ (บาท)			
๑๗	โครงการบรรพชา สามเณรภาคฤดูร้อน ในจังหวัดลำพูน	๑. เพื่อให้เด็กนักเรียนและ เยาวชนได้ใช้เวลาระหว่าง ปิดภาคเรียนบรรพชาเป็น สามเณร เข้ารับการศึกษ เรียนรู้พระพุทธศาสนาได้ ศึกษาพุทธประวัติ หลักธรรม ศาสนพิธี และ อบรมกรรมฐานเบื้องต้น ๒. เพื่อให้เด็กนักเรียนและ เยาวชนห่างไกลจากสิ่ง เสพติดให้โทษและ อบายมุขทุกชนิด	นักเรียน นักศึกษา ประชาชนทั่วไปใน จังหวัดลำพูน ร้อยละ ๘๐ ของ ผู้เข้าร่วมกิจกรรม เกิดความพึงพอใจ และนำหลักคำสอน ในทาง พระพุทธศาสนาไป ปรับใช้ใน ชีวิตประจำวัน	๕๐๐,๐๐๐	๕๐๐,๐๐๐	๕๐๐,๐๐๐	๕๐๐,๐๐๐	๕๐๐,๐๐๐	ผู้เข้าร่วมกิจกรรม ได้เรียนรู้ทักษะ ในการพัฒนา คุณภาพชีวิตตาม หลักคำสอน พระพุทธศาสนา และนำไปปรับใช้ ในชีวิตประจำวัน	นักเรียน นักศึกษา ประชาชนทั่วไปใน จังหวัดลำพูน เกิดความพึงพอใจ และนำหลัก คำสอนในทาง พระพุทธศาสนา ไปปรับใช้ใน ชีวิตประจำวัน	กอง การศึกษาฯ

๔. ยุทธศาสตร์ เมืองแห่งภูมิปัญญาและการเรียนรู้ตลอดชีวิต

๔.๒ แผนงานการศาสนาวัฒนธรรมและนันทนาการ

ที่	โครงการ	วัตถุประสงค์	เป้าหมาย (ผลผลิตของ โครงการ)	งบประมาณ					ตัวชี้วัด (KPI)	ผลที่คาดว่าจะ ได้รับ	หน่วยงาน รับผิดชอบ หลัก
				๒๕๖๖ (บาท)	๒๕๖๗ (บาท)	๒๕๖๘ (บาท)	๒๕๖๙ (บาท)	๒๕๗๐ (บาท)			
๑๘	โครงการส่งเสริม ประเพณีสงกรานต์ พระบรมธาตุหริภุชชัย	๑. เพื่อเป็นการอนุรักษ์ สืบสานประเพณีสงกรานต์ พระธาตุหริภุชชัยอันดี งามของจังหวัดลำพูน ซึ่งเป็นมรดกวัฒนธรรม อันล้ำค่า เป็นการ ต่อยอดทางวัฒนธรรม ๒. เพื่อให้ประชาชนได้ ตระหนักถึงความสำคัญ ของวัฒนธรรมประเพณี ท้องถิ่นอันดีงาม เกิดความรู้สึกหวงแหน ศิลปวัฒนธรรมประเพณี อันทรงคุณค่าของจังหวัด ลำพูน	ประชาชนได้ปฏิบัติ กิจกรรมเกี่ยวกับ งานประเพณีสงกรานต์ พระธาตุ หริภุชชัย	๑,๐๐๐,๐๐๐	๑,๐๐๐,๐๐๐	๑,๐๐๐,๐๐๐	๑,๐๐๐,๐๐๐	๑,๐๐๐,๐๐๐	ประชาชนได้ร่วม อนุรักษ์ สืบสาน ประเพณีสงกรานต์ พระธาตุ หริภุชชัย อันดีงามของ จังหวัดลำพูน สืบต่อไป	ประชาชนได้ ร่วมกันอนุรักษ์สืบ สานประเพณีสง กรานต์พระธาตุ หริภุชชัย อันดีงามของ จังหวัดลำพูนซึ่ง เป็นมรดก วัฒนธรรมอันล้ำค่า เป็นการต่อยอด ทางวัฒนธรรม	กอง การศึกษา

๔. ยุทธศาสตร์ เมืองแห่งภูมิปัญญาและการเรียนรู้ตลอดชีวิต

๔.๒ แผนงานการศาสนาวัฒนธรรมและนันทนาการ

ที่	โครงการ	วัตถุประสงค์	เป้าหมาย (ผลผลิตของ โครงการ)	งบประมาณ					ตัวชี้วัด (KPI)	ผลที่คาดว่าจะ ได้รับ	หน่วยงาน รับผิดชอบ หลัก
				๒๕๖๖ (บาท)	๒๕๖๗ (บาท)	๒๕๖๘ (บาท)	๒๕๖๙ (บาท)	๒๕๗๐ (บาท)			
๑๙	โครงการประเพณี สลากภัต สลากย้อม ประจำปี	๑. เพื่อเป็นการอนุรักษ์ สืบสานประเพณีสลากภัต สลากย้อม ซึ่งเป็นมรดก วัฒนธรรมอันล้ำค่า เป็นการต่อยอดทาง วัฒนธรรม ๒. เพื่อให้ประชาชนได้ ตระหนักถึงความสำคัญ ของวัฒนธรรมประเพณี ท้องถิ่นอันดีงาม เกิดความรู้สึกหวงแหน ศิลปวัฒนธรรมประเพณี อันทรงคุณค่าของจังหวัด ลำพูน ๓. เพื่อทำนุบำรุง พระพุทธศาสนาให้คงอยู่ ต่อไป	ประชาชน ได้ร่วมอนุรักษ์สืบ สานประเพณี สลากภัต สลากย้อม ของจังหวัดลำพูน สืบต่อไป	๑,๐๐๐,๐๐๐	๑,๐๐๐,๐๐๐	๑,๐๐๐,๐๐๐	๑,๐๐๐,๐๐๐	๑,๐๐๐,๐๐๐	ประชาชนได้ร่วม อนุรักษ์ สืบสาน ประเพณีสลากภัต สลากย้อม ของ จังหวัดลำพูนสืบ ต่อไป	ประชาชนได้ ร่วมกันอนุรักษ์สืบ สานประเพณี สลากภัต สลาก ย้อม ซึ่งเป็นมรดก วัฒนธรรม เกิดความรู้สึก หวงแหน ศิลปวัฒนธรรม ประเพณีอัน ทรงคุณค่าของ จังหวัดลำพูน ศาสนาให้คงอยู่ ต่อไป	กอง การศึกษาฯ

๔. ยุทธศาสตร์ เมืองแห่งภูมิปัญญาและการเรียนรู้ตลอดชีวิต

๔.๒ แผนงานการศาสนาวัฒนธรรมและนันทนาการ

ที่	โครงการ	วัตถุประสงค์	เป้าหมาย (ผลผลิตของ โครงการ)	งบประมาณ					ตัวชี้วัด (KPI)	ผลที่คาดว่าจะ ได้รับ	หน่วยงาน รับผิดชอบ หลัก
				๒๕๖๖ (บาท)	๒๕๖๗ (บาท)	๒๕๖๘ (บาท)	๒๕๖๙ (บาท)	๒๕๗๐ (บาท)			
๒๐	โครงการสืบสาน วัฒนธรรมประเพณีโคม ยี่เป็งในจังหวัดลำพูน	๑. เพื่อเป็นการอนุรักษ์ วัฒนธรรมประเพณี ตลอดจนเป็นการส่งเสริม การท่องเที่ยวของจังหวัด ลำพูน ๒. เพื่อให้ประชาชนใน จังหวัดลำพูนได้สืบสาน วัฒนธรรมและประเพณี ๓. เพื่อให้ความรู้ เพิ่ม ทักษะ ในการทำโคม ล้านนาแก่เยาวชนในพื้นที่ จังหวัดลำพูน	การจัดกิจกรรม โคมแสนดวงที่เมือง ลำพูน มีประชาชน นักท่องเที่ยวทั้งชาว ไทยและชาวต่างชาติ เข้าร่วมกิจกรรม และจัดอบรมการทำ โคมล้านนา ให้กับ ประชาชนในเขตพื้นที่	๒,๐๐๐,๐๐๐	๒,๐๐๐,๐๐๐	๒,๐๐๐,๐๐๐	๒,๐๐๐,๐๐๐	๒,๐๐๐,๐๐๐	ประชาชนใน จังหวัดลำพูน และในจังหวัด ใกล้เคียงรวมถึง นักท่องเที่ยว	ประชาชนใน จังหวัดลำพูนได้ มีความรู้ มีทักษะ ในการทำโคม ล้านนา ตลอดจน ร่วมฟื้นฟู อนุรักษ์ สืบสาน เผยแพร่ วัฒนธรรม ประเพณี และ ภูมิปัญญาท้องถิ่น	กอง การศึกษาฯ

๔. ยุทธศาสตร์ เมืองแห่งภูมิปัญญาและการเรียนรู้ตลอดชีวิต

๔.๒ แผนงานการศาสนาวัฒนธรรมและนันทนาการ

ที่	โครงการ	วัตถุประสงค์	เป้าหมาย (ผลผลิตของ โครงการ)	งบประมาณ					ตัวชี้วัด (KPI)	ผลที่คาดว่าจะ ได้รับ	หน่วยงาน รับผิดชอบ หลัก
				๒๕๖๖ (บาท)	๒๕๖๗ (บาท)	๒๕๖๘ (บาท)	๒๕๖๙ (บาท)	๒๕๗๐ (บาท)			
เงินอุดหนุนองค์กรปกครองส่วนท้องถิ่น											
๒๑	อุดหนุนเทศบาลตำบล ป่าสัก ตามโครงการ ส่งเสริมประเพณีไหว้สา ประเพณีบูชาเจ้าศรีวิชัย วัดดอยติ	๑. เพื่อสืบสานประเพณี ประจำจังหวัดลำพูน ๒. เพื่อระลึกถึงคุณงาม ความดีของครูบา เจ้าศรีวิชัยบุษยบุคคลที่ ทรงคุณค่าของลำพูน ๓. เพื่อส่งเสริมความ สามัคคีและกระบวนกร มีส่วนร่วมของทุกภาคส่วน ในตำบลป่าสัก ๔. เพื่อส่งเสริมการ ท่องเที่ยวของจังหวัดลำพูน	เด็ก เยาวชน ผู้นำ ชุมชน กลุ่มพลัง มวลชน คณะศรัทธา ในตำบลป่าสักและ ประชาชนในจังหวัด ลำพูน	๑,๕๐๐,๐๐๐	๑,๕๐๐,๐๐๐	๑,๕๐๐,๐๐๐	๑,๕๐๐,๐๐๐	๑,๕๐๐,๐๐๐	เด็ก เยาวชน ประชาชนใน จังหวัดลำพูน และในจังหวัด ใกล้เคียงรวมถึง นักท่องเที่ยว	ประชาชนได้ ร่วมกันอนุรักษ์สืบ สานประเพณีของ จังหวัดลำพูน เป็นการต่อยอด ทางวัฒนธรรม ตระหนักถึง ความสำคัญของ วัฒนธรรม ประเพณีท้องถิ่น อันดีงาม เกิดความรู้สึก หวงแหน ศิลปวัฒนธรรม ประเพณีอัน ทรงคุณค่าของ จังหวัดลำพูน	กอง การศึกษา

๔. ยุทธศาสตร์ เมืองแห่งภูมิปัญญาและการเรียนรู้ตลอดชีวิต

๔.๒ แผนงานการศาสนาวัฒนธรรมและนันทนาการ

ที่	โครงการ	วัตถุประสงค์	เป้าหมาย (ผลผลิตของ โครงการ)	งบประมาณ					ตัวชี้วัด (KPI)	ผลที่คาดว่าจะ ได้รับ	หน่วยงาน รับผิดชอบ หลัก
				๒๕๖๖ (บาท)	๒๕๖๗ (บาท)	๒๕๖๘ (บาท)	๒๕๖๙ (บาท)	๒๕๗๐ (บาท)			
๒๒	อุดหนุนเทศบาลตำบล ทากาศเหนือ ตาม โครงการส่งเสริม ประเพณีไหว้เจ้าพ่อ ผาด่าน อำเภอแม่ทา	๑. เพื่อให้ประชาชนใน ตำบลทากาศ ได้รำลึกถึง คุณความดีของ เจ้าพ่อ ผาด่าน ปุชนิยมบุคคลที่มี ความสำคัญและความ เคารพนับถือของ ประชาชนตำบลทากาศ และชาวจังหวัดลำพูน ๒. เพื่อสร้างความสามัคคี ก่อให้เกิดความสัมพันธ์ อันดีทุกภาคส่วนของ ตำบลทากาศและใกล้เคียง ๓. เพื่อเป็นการอนุรักษ์ รักษา ศิลปะ วัฒนธรรม ขนบธรรมเนียมประเพณี อันดีงาม ของท้องถิ่นให้ คงอยู่ให้อนุชนรุ่นหลังได้ ถือปฏิบัติสืบไป และทำนุ บำรุงพระพุทธศาสนาให้คง อยู่ต่อไป	ประชาชนในพื้นที่ ตำบลทากาศและ พื้นที่ใกล้เคียงเห็น ความสำคัญของ ประเพณีสงกรานต์ พระพุทธรูปและรูป จำลองเจ้าพ่อผาด่าน	๒๐๐,๐๐๐	๒๐๐,๐๐๐	๒๐๐,๐๐๐	๒๐๐,๐๐๐	๒๐๐,๐๐๐	ประชาชนใน พื้นที่ตำบล ทากาศและพื้นที่ ใกล้เคียงและ นักท่องเที่ยว ทั่วไป ไม่น้อยกว่า ๕๐๐ คน	ประชาชนใน ตำบลทากาศได้ รำลึกถึงคุณความ ดีของเจ้าพ่อ ผาด่าน ปุชนิยมบุคคลที่มี ความสำคัญและ ความเคารพนับ ถือของประชาชน ตำบลทากาศและ ชาวจังหวัดลำพูน ประชาชนเกิด ความสามัคคี ก่อให้เกิด ความสัมพันธ์อันดี ทุกภาคส่วนของ ตำบลทากาศและ ใกล้เคียง	กอง การศึกษา
รวม ๒๒ โครงการ				๑๖,๘๐๐,๐๐๐	๑๖,๘๐๐,๐๐๐	๑๖,๘๐๐,๐๐๐	๑๖,๘๐๐,๐๐๐	๑๖,๘๐๐,๐๐๐			

บัญชีโครงการพัฒนาท้องถิ่น

บัญชีสรุปโครงการพัฒนา
แผนพัฒนาท้องถิ่น (พ.ศ. ๒๕๖๖ - ๒๕๗๐)
สำหรับ โครงการที่เกินศักยภาพขององค์กรปกครองส่วนท้องถิ่น
องค์การบริหารส่วนจังหวัดลำพูน

ยุทธศาสตร์	ปี ๒๕๖๖		ปี ๒๕๖๗		ปี ๒๕๖๘		ปี ๒๕๖๙		ปี ๒๕๗๐		รวม ๕ ปี	
	จำนวนโครงการ	งบประมาณ (บาท)	จำนวนโครงการ	งบประมาณ (บาท)	จำนวนโครงการ	งบประมาณ (บาท)	จำนวนโครงการ	งบประมาณ (บาท)	จำนวนโครงการ	งบประมาณ (บาท)	จำนวนโครงการ	งบประมาณ (บาท)
๑. ยุทธศาสตร์เมืองแห่งวัฒนธรรม ความหลากหลายและการท่องเที่ยวเชิงวัฒนธรรมในวิถีใหม่												
รวม	-	-	-	-	-	-	-	-	-	-	-	-
๒. ยุทธศาสตร์เมืองแห่งนวัตกรรม การเกษตร อุตสาหกรรมและ เศรษฐกิจสร้างสรรค์												
รวม	-	-	-	-	-	-	-	-	-	-	-	-
๓. ยุทธศาสตร์เมืองแห่งคุณภาพชีวิต สุขภาวะ และสิ่งแวดล้อมที่ดี												
๓.๑ แผนงานอุตสาหกรรมและการโยธา	๑๐	๙๕,๙๐๑,๕๐๐	๒	๖๙,๔๗๗,๐๐๐	๓	๔๖,๖๖๐,๐๐๐	๓	๑๙๒,๖๐๕,๕๐๐	๔	๒๗๖,๖๓๘,๙๐๐	๒๒	๖๘๑,๒๘๒,๙๐๐
รวม	๑๐	๙๕,๙๐๑,๕๐๐	๒	๖๙,๔๗๗,๐๐๐	๓	๔๖,๖๖๐,๐๐๐	๓	๑๙๒,๖๐๕,๕๐๐	๔	๒๗๖,๖๓๘,๙๐๐	๒๒	๖๘๑,๒๘๒,๙๐๐
๔. ยุทธศาสตร์เมืองแห่งภูมิปัญญา และการเรียนรู้ตลอดชีวิต												
รวม	-	-	-	-	-	-	-	-	-	-	-	-
รวมทั้งสิ้น	๑๐	๙๕,๙๐๑,๕๐๐	๒	๖๙,๔๗๗,๐๐๐	๓	๔๖,๖๖๐,๐๐๐	๓	๑๙๒,๖๐๕,๕๐๐	๔	๒๗๖,๖๓๘,๙๐๐	๒๒	๖๘๑,๒๘๒,๙๐๐

รายละเอียดโครงการพัฒนา
แผนพัฒนาท้องถิ่น (พ.ศ. ๒๕๖๖ - ๒๕๗๐)
สำหรับ โครงการที่เกี่วข้องกับภาพขององค์กรปกครองส่วนท้องถิ่น
องค์การบริหารส่วนจังหวัดลำพูน

ก. ยุทธศาสตร์จังหวัดที่ ๒ เมืองแห่งอุตสาหกรรม หัตถอุตสาหกรรมและเศรษฐกิจสร้างสรรค์

ข. ยุทธศาสตร์การพัฒนาขององค์กรปกครองส่วนท้องถิ่นในเขตจังหวัดลำพูนที่ ๓ ยุทธศาสตร์เมืองแห่งคุณภาพชีวิต สุขภาวะ และสิ่งแวดล้อมที่ดี

๓. ยุทธศาสตร์เมืองแห่งคุณภาพชีวิต สุขภาวะ และสิ่งแวดล้อมที่ดี

๓.๑ แผนงานอุตสาหกรรมและการโยธา

ที่	โครงการ	วัตถุประสงค์	เป้าหมาย (ผลผลิตของ โครงการ)	งบประมาณ					ตัวชี้วัด (KPI)	ผลที่คาดว่าจะ ได้รับ	หน่วยงาน ที่จะขอ ประสาน
				๒๕๖๖ (บาท)	๒๕๖๗ (บาท)	๒๕๖๘ (บาท)	๒๕๖๙ (บาท)	๒๕๗๐ (บาท)			
๑	โครงการปรับปรุงซ่อมแซมถนนลาดยางผิวจราจรแบบแอสฟัลต์คอนกรีต (Over Lay) พร้อมวางระบายน้ำคอนกรีตเสริมเหล็กสายทางลพ.ถ ๑๐๐๓๕ แยกทล.๑๑ - บ้านกลาง (ถนนถ้ำยโอนฯ) บริเวณบ้านหนองบัว หมู่ที่ ๒ ตำบลป่าสัก - บ้านแจ่มพัฒนา หมู่ที่ ๑๒ ตำบลบ้านกลาง อำเภอเมืองลำพูน จังหวัดลำพูน	๑. เพื่อบรรเทาความเดือดร้อนของประชาชนในการคมนาคม ๒. เพื่อให้มีถนนที่ได้มาตรฐาน สามารถอำนวยความสะดวกและเกิดความปลอดภัยในการสัญจรไป - มา	กว้าง ๕ - ๘ เมตร ยาว ๓,๙๗๓ เมตร หรือมีพื้นที่ผิวจราจรไม่น้อยกว่า ๒๔,๗๔๘ ตารางเมตร พร้อมวางระบายน้ำคอนกรีตเสริมเหล็ก ยาว ๑,๐๐๐ เมตร	๑๓,๕๗๘,๐๐๐	-	-	-	-	มีการปรับปรุงซ่อมแซมถนนให้ได้มาตรฐานตามแบบแปลนจำนวน ๑ สาย	ประชาชนสามารถใช้เส้นทางในการคมนาคมได้สะดวกขึ้น	กรมส่งเสริมการปกครองท้องถิ่น

๓. ยุทธศาสตร์เมืองแห่งคุณภาพชีวิต สุขภาวะ และสิ่งแวดล้อมที่ดี

๓.๑ แผนงานอุตสาหกรรมและการโยธา

ที่	โครงการ	วัตถุประสงค์	เป้าหมาย (ผลผลิตของ โครงการ)	งบประมาณ					ตัวชี้วัด (KPI)	ผลที่คาดว่าจะได้รับ	หน่วยงาน ที่จะขอ ประสาน
				๒๕๖๖ (บาท)	๒๕๖๗ (บาท)	๒๕๖๘ (บาท)	๒๕๖๙ (บาท)	๒๕๗๐ (บาท)			
๒	โครงการซ่อมสร้าง ถนนลาดยางผิวจราจรแบบ แอสฟัลต์คอนกรีต (โดยวิธี Pavement In-Place Recycling) สายทางลพ.ถ ๑๐๐๒๒ บ้านวังผาง – บ้านเหล่าดู่ หมู่ที่ ๔ ตำบล วังผาง อำเภอเวียงหนอง ล่อง จังหวัดลำพูน (ถนนถ่ายโอนฯ)	๑. เพื่อบรรเทาความ เดือดร้อนของ ประชาชนในการ คมนาคม ๒. เพื่อให้มีถนนที่ได้ มาตรฐาน สามารถ อำนวยความสะดวก และเกิดความ ปลอดภัยในการ สัญจรไป - มา	กว้าง ๖ เมตร ยาว ๑,๘๕๗ เมตร หรือมีพื้นที่ผิว จราจรไม่น้อยกว่า ๑๑,๑๔๒ ตาราง เมตร	๕,๙๕๐,๗๐๐	-	-	-	-	มีการซ่อมสร้าง ถนนให้ได้ มาตรฐานตาม แบบแปลน จำนวน ๑ สาย	ประชาชน สามารถใช้ เส้นทางใน การคมนาคม ได้สะดวกขึ้น	กรมส่งเสริม การ ปกครอง ท้องถิ่น
๓	โครงการซ่อมสร้าง ถนนลาดยางผิวจราจรแบบ แอสฟัลต์คอนกรีต (โดยวิธี Pavement In-Place Recycling) สายทางลพ.ถ ๑๐๐๑๓ แยกทล.๑๐๓๓ - บ้านท่าร่องเรือ (ถนนถ่าย โอนฯ) บริเวณบ้านหนอง ยางฟ้า หมู่ที่ ๕ ตำบลทาทุ่งหลวง อำเภอแม่ทา จังหวัดลำพูน	๑. เพื่อบรรเทาความ เดือดร้อนของ ประชาชนในการ คมนาคม ๒. เพื่อให้มีถนนที่ได้ มาตรฐาน สามารถ อำนวยความสะดวก และเกิดความ ปลอดภัยในการ สัญจรไป - มา	กว้าง ๘ เมตร ยาว ๒,๒๐๐ เมตร หรือมีพื้นที่ผิว จราจรไม่น้อยกว่า ๑๗,๖๐๐ ตาราง เมตร	๙,๓๗๔,๙๐๐	-	-	-	-	มีการซ่อมสร้าง ถนนให้ได้ มาตรฐาน ตามแบบแปลน จำนวน ๑ สาย	ประชาชน สามารถใช้ เส้นทางใน การคมนาคม ได้สะดวกขึ้น	กรมส่งเสริม การ ปกครอง ท้องถิ่น

๓. ยุทธศาสตร์เมืองแห่งคุณภาพชีวิต สุขภาวะ และสิ่งแวดล้อมที่ดี

๓.๑ แผนงานอุตสาหกรรมและการโยธา

ที่	โครงการ	วัตถุประสงค์	เป้าหมาย (ผลผลิตของ โครงการ)	งบประมาณ					ตัวชี้วัด (KPI)	ผลที่คาดว่าจะได้รับ	หน่วยงาน ที่จะขอ ประสาน
				๒๕๖๖ (บาท)	๒๕๖๗ (บาท)	๒๕๖๘ (บาท)	๒๕๖๙ (บาท)	๒๕๗๐ (บาท)			
๔	โครงการซ่อมสร้างถนนลาดยางผิวจราจรแบบแอสฟัลต์คอนกรีต (โดยวิธี Pavement In-Place Recycling) สายทางลพ.ถ. ๑๐๐๑๗ สายทางแยกทล. ๑๑๕๖ - บ้านหนองสมณะ (ถนนถ้ำไอนา) บ้านเรือน หมู่ที่ ๓ - บ้านหนองสมณะ หมู่ที่ ๒ ตำบลนครเจดีย์ อำเภอป่าซาง จังหวัดลำพูน	๑. เพื่อบรรเทาความเดือดร้อนของประชาชนในการคมนาคม ๒. เพื่อให้มีถนนที่ได้มาตรฐาน สามารถอำนวยความสะดวก และเกิดความปลอดภัยในการสัญจรไป - มา	กว้าง ๕.๕ - ๖ เมตร ยาว ๓,๙๓๐ เมตร หรือมีพื้นที่ผิวจราจรไม่น้อยกว่า ๒๓,๓๕๕ ตารางเมตร	๑๑,๙๓๓,๐๐๐	-	-	-	-	มีการซ่อมสร้างถนนให้ได้มาตรฐานตามแบบแปลนจำนวน ๑ สาย	ประชาชนสามารถใช้เส้นทางในการคมนาคมได้สะดวกขึ้น	กรมส่งเสริมการปกครองท้องถิ่น
๕	โครงการก่อสร้างสะพานคอนกรีตเสริมเหล็ก ตามแบบมาตรฐานงานสะพานกรมทางหลวงชนบท และก่อสร้างถนนเชื่อมคอสะพานผิวทางแบบแอสฟัลต์คอนกรีต บ้านดอยคำ หมู่ที่ ๑๓ ตำบลทากาศ เชื่อมบ้านปง หมู่ที่ ๑๒ ตำบลทาขุมเงิน อำเภอแม่ทา จังหวัดลำพูน (ถนนถ้ำไอนา)	เพื่อให้ประชาชนมีสะพานที่ได้มาตรฐานสำหรับการสัญจรไปมา	กว้าง ๙ เมตร ยาว ๒๔ เมตร หรือมีพื้นที่ผิวจราจรไม่น้อยกว่า ๒๑๖ ตารางเมตร	๗,๔๘๑,๐๐๐	-	-	-	-	มีการก่อสร้างสะพานที่ได้มาตรฐานตามแบบแปลน	ประชาชนสัญจรไปมาได้สะดวกขึ้น	กรมส่งเสริมการปกครองท้องถิ่น

๓. ยุทธศาสตร์เมืองแห่งคุณภาพชีวิต สุขภาวะ และสิ่งแวดล้อมที่ดี

๓.๑ แผนงานอุตสาหกรรมและการโยธา

ที่	โครงการ	วัตถุประสงค์	เป้าหมาย (ผลผลิตของ โครงการ)	งบประมาณ					ตัวชี้วัด (KPI)	ผลที่คาดว่าจะได้รับ	หน่วยงาน ที่จะขอ ประสาน
				๒๕๖๖ (บาท)	๒๕๖๗ (บาท)	๒๕๖๘ (บาท)	๒๕๖๙ (บาท)	๒๕๗๐ (บาท)			
๖	โครงการซ่อมสร้างถนนลาดยางผิวจราจรแบบแอสฟัลต์คอนกรีต (โดยวิธี Pavement In-Place Recycling) สายทางลพ.ถ ๑๐๐๑๒ บ้านวังโฮ หมู่ที่ ๗ ตำบลเวียงยอง เชื่อมบ้านหนองซิว หมู่ที่ ๑๓ ตำบลป่าสัก อำเภอเมืองลำพูน จังหวัดลำพูน (ถนนถ้อยโอนฯ)	๑. เพื่อบรรเทาความเดือดร้อนของประชาชนในการคมนาคม ๒. เพื่อให้มีถนนที่ได้มาตรฐาน สามารถอำนวยความสะดวก และเกิดความปลอดภัยในการสัญจรไป - มา	กว้าง ๖ เมตร ยาว ๔,๗๓๕ เมตร หรือมีพื้นที่ผิวจราจรไม่น้อยกว่า ๒๘,๔๑๐ ตารางเมตร	๑๔,๗๓๒,๐๐๐	-	-	-	-	มีการซ่อมสร้างถนนให้ได้มาตรฐานตามแบบแปลนจำนวน ๑ สาย	ประชาชนสามารถใช้เส้นทางในการคมนาคมได้สะดวกขึ้น	กรมส่งเสริมการปกครองท้องถิ่น
๗	โครงการปรับปรุงซ่อมแซมถนนลาดยางผิวจราจรแบบแอสฟัลต์คอนกรีต (Over Lay) สายทางลพ.ถ ๑๐๐๐๖ แยกทล.๑๑๔๗ - บ้านร้องกองข้าว (ถนนถ้อยโอนฯ) บริเวณบ้านสันพระเจ้าแดง หมู่ที่ ๖ ตำบลห้วยยาบ - บ้านแม่หาด หมู่ที่ ๗ ตำบลห้วยยาบ อำเภอบ้านธิ จังหวัดลำพูน	๑. เพื่อบรรเทาความเดือดร้อนของประชาชนในการคมนาคม ๒. เพื่อให้มีถนนที่ได้มาตรฐาน สามารถอำนวยความสะดวก และเกิดความปลอดภัยในการสัญจรไป - มา	กว้าง ๘ เมตร ยาว ๓,๑๐๐ เมตร หรือมีพื้นที่ผิวจราจรไม่น้อยกว่า ๒๔,๘๐๐ ตารางเมตร	๑๐,๑๗๐,๐๐๐	-	-	-	-	มีการปรับปรุงซ่อมแซมถนนให้ได้มาตรฐานตามแบบแปลนจำนวน ๑ สาย	ประชาชนสามารถใช้เส้นทางในการคมนาคมได้สะดวกขึ้น	กรมส่งเสริมการปกครองท้องถิ่น

๓. ยุทธศาสตร์เมืองแห่งคุณภาพชีวิต สุขภาวะ และสิ่งแวดล้อมที่ดี

๓.๑ แผนงานอุตสาหกรรมและการโยธา

ที่	โครงการ	วัตถุประสงค์	เป้าหมาย (ผลผลิตของ โครงการ)	งบประมาณ					ตัวชี้วัด (KPI)	ผลที่คาดว่าจะได้รับ	หน่วยงาน ที่จะขอ ประสาน
				๒๕๖๖ (บาท)	๒๕๖๗ (บาท)	๒๕๖๘ (บาท)	๒๕๖๙ (บาท)	๒๕๗๐ (บาท)			
๘	โครงการซ่อมสร้างถนนลาดยางผิวจราจรแบบแอสฟัลต์คอนกรีต (โดยวิธี Pavement In-Place Recycling) ลพ.ถ ๑๐๐๒๐ สายทางบ้านสันห่างเสื่อ - บ้านเวียงหนองล่อง (ถนนถ้ายโอนฯ) บริเวณแยก ทล.๑๐๖ บ้านสันห่างเสื่อ หมู่ที่ ๙ ตำบลนครเจดีย์ เชื่อมบ้านหนองเกิด หมู่ที่ ๓ ตำบลท่าตุ้ม อำเภอป่าซาง จังหวัดลำพูน	๑. เพื่อบรรเทาความเดือดร้อนของประชาชนในการคมนาคม ๒. เพื่อให้มีถนนที่ได้มาตรฐาน สามารถอำนวยความสะดวก และเกิดความปลอดภัยในการสัญจรไป - มา	กว้าง ๗ เมตร ยาว ๓,๐๙๕ เมตร หรือมีพื้นที่ผิวจราจรไม่น้อยกว่า ๒๑,๖๖๕ ตารางเมตร	๑๐,๖๕๑,๐๐๐	-	-	-	-	มีการซ่อมสร้างถนนให้ได้มาตรฐานตามแบบแปลนจำนวน ๑ สาย	ประชาชนสามารถใช้เส้นทางในการคมนาคมได้สะดวกขึ้น	กรมส่งเสริมการปกครองท้องถิ่น

๓. ยุทธศาสตร์เมืองแห่งคุณภาพชีวิต สุขภาวะ และสิ่งแวดล้อมที่ดี

๓.๑ แผนงานอุตสาหกรรมและการโยธา

ที่	โครงการ	วัตถุประสงค์	เป้าหมาย (ผลผลิตของ โครงการ)	งบประมาณ					ตัวชี้วัด (KPI)	ผลที่คาดว่าจะได้รับ	หน่วยงาน ที่จะขอ ประสาน
				๒๕๖๖ (บาท)	๒๕๖๗ (บาท)	๒๕๖๘ (บาท)	๒๕๖๙ (บาท)	๒๕๗๐ (บาท)			
๙	โครงการก่อสร้างอาคาร ๔ ชั้น ๑๒ ห้องเรียนของวิทยาลัยเทคโนโลยีและการจัดการองค์การบริหารส่วนจังหวัดลำพูน	๑. เพื่อให้มีห้องเรียนตามมาตรฐานการอาชีวศึกษา และเพียงพอต่อจำนวนนักเรียน ๒. เพื่อให้มีสถานที่ในการจัดกิจกรรมการเรียนการสอนตลอดจนบริการชุมชน	ก่อสร้างอาคารเรียน ๔ ชั้น ๑๒ ห้องเรียน ของวิทยาลัยเทคโนโลยีและการจัดการองค์การบริหารส่วนจังหวัดลำพูน	๗,๙๒๙,๘๐๐	-	-	-	-	วิทยาลัยเทคโนโลยีและการจัดการองค์การบริหารส่วนจังหวัดลำพูน มีอาคาร ๔ ชั้น ๑๒ ห้องเรียน ที่มีมาตรฐานและเพียงพอต่อจำนวนนักเรียน	๑. มีห้องเรียนตามมาตรฐานการอาชีวศึกษาและเพียงพอต่อจำนวนนักเรียน ๒. มีสถานที่ในการจัดกิจกรรมการเรียนการสอน การเรียนรู้ตลอดจนบริการชุมชน	กรมส่งเสริมการปกครองท้องถิ่น

๓. ยุทธศาสตร์เมืองแห่งคุณภาพชีวิต สุขภาวะ และสิ่งแวดล้อมที่ดี

๓.๑ แผนงานอุตสาหกรรมและการโยธา

ที่	โครงการ	วัตถุประสงค์	เป้าหมาย (ผลผลิตของ โครงการ)	งบประมาณ					ตัวชี้วัด (KPI)	ผลที่คาดว่าจะ ได้รับ	หน่วยงาน ที่จะขอ ประสาน
				๒๕๖๖ (บาท)	๒๕๖๗ (บาท)	๒๕๖๘ (บาท)	๒๕๖๙ (บาท)	๒๕๗๐ (บาท)			
๑๐	โครงการก่อสร้างอาคารฝึกปฏิบัติของนักเรียนประเภทวิชาอุตสาหกรรมวิทยาลัยเทคโนโลยีและการจัดการองค์การบริหารส่วนจังหวัดลำพูน	๑. เพื่อให้เกิดความปลอดภัยในการจัดกิจกรรมการเรียนการสอน ๒. เพื่อให้มีสถานที่ในการจัดกิจกรรมการเรียนการสอน ตลอดจนบริการชุมชน	ก่อสร้างอาคารฝึกปฏิบัติของนักเรียนประเภทวิชาอุตสาหกรรมวิทยาลัยเทคโนโลยีและการจัดการองค์การบริหารส่วนจังหวัดลำพูน	๔,๑๐๑,๑๐๐	-	-	-	-	วิทยาลัยเทคโนโลยีและการจัดการองค์การบริหารส่วนจังหวัดลำพูน มีอาคารฝึกปฏิบัติของนักเรียนประเภทวิชาอุตสาหกรรมที่มีมาตรฐานและเพียงพอต่อจำนวนนักเรียน	๑. มีอาคารฝึกปฏิบัติของนักเรียนที่มีมาตรฐานและเพียงพอต่อจำนวนนักเรียน ๒. มีการจัดกิจกรรมการเรียนการสอนตามมาตรฐานการอาชีวศึกษา	กรมส่งเสริมการปกครองท้องถิ่น

๓. ยุทธศาสตร์เมืองแห่งคุณภาพชีวิต สุขภาวะ และสิ่งแวดล้อมที่ดี

๓.๑ แผนงานอุตสาหกรรมและการโยธา

ที่	โครงการ	วัตถุประสงค์	เป้าหมาย (ผลผลิตของ โครงการ)	งบประมาณ					ตัวชี้วัด (KPI)	ผลที่คาดว่าจะได้รับ	หน่วยงาน ที่จะขอ ประสาน
				๒๕๖๖ (บาท)	๒๕๖๗ (บาท)	๒๕๖๘ (บาท)	๒๕๖๙ (บาท)	๒๕๗๐ (บาท)			
๑๑	โครงการซ่อมสร้างผิวทางแอสฟัลต์คอนกรีต (โดยวิธี Pavement In-Place Recycling) พร้อมติดตั้งไฟฟ้าส่องสว่าง แบบพลังงานแสงอาทิตย์ ถนนสายบ้านแม่สารป่าขาม - บ้านหนองปลาขอ ตั้งแต่หน้าวัดแม่สารป่าขาม-หน้าวัดหนองปลาขอ หมู่ที่ ๕ ตำบลเวียงยอง อำเภอเมืองลำพูน จังหวัดลำพูน	เพื่อให้ประชาชนได้รับความสะดวกสามารถใช้สัญจรไปมาได้อย่างสะดวก รวดเร็วและปลอดภัย	กว้าง ๔ เมตร ยาว ๓๓๓ เมตร พื้นที่รวมไม่น้อยกว่า ๑,๓๓๒ ตารางเมตร	-	๙,๔๗๗,๐๐๐	-	-	-	มีการซ่อมถนนที่ได้มาตรฐานตามแบบแปลนจำนวน ๑ สาย	ประชาชนได้รับความสะดวกสามารถใช้สัญจรไปมาได้อย่างสะดวก รวดเร็วและปลอดภัย	กรมส่งเสริมการปกครองท้องถิ่น
๑๒	โครงการขยายผิวจราจรแอสฟัลต์คอนกรีตถนนสายลำพูน-วังทอง หมู่ที่ ๓ ตำบลเวียงยอง อำเภอเมืองลำพูน จังหวัดลำพูน	เพื่อให้ประชาชนได้รับความสะดวกสามารถใช้สัญจรไปมาได้อย่างสะดวก รวดเร็วและปลอดภัย	ช่วงที่ ๑ กว้าง ๘ เมตร ยาว ๗๕๔ เมตร หนา ๐.๐๑๕ เมตร หรือมีพื้นที่ผิวจราจรไม่น้อยกว่า ๖,๐๓๒ ตารางเมตร ช่วงที่ ๒ กว้าง ๕ เมตร ยาว ๖๔๘ เมตร หรือมีพื้นที่ผิวจราจรไม่น้อยกว่า ๓,๒๔๐ ตารางเมตร	-	-	๒๖,๖๖๐,๐๐๐	-	-	มีการขยายผิวถนนที่ได้มาตรฐานตามแบบแปลนจำนวน ๑ สาย	ประชาชนได้รับความสะดวกสามารถใช้สัญจรไปมาได้อย่างสะดวก รวดเร็วและปลอดภัย	กรมส่งเสริมการปกครองท้องถิ่น

๓. ยุทธศาสตร์เมืองแห่งคุณภาพชีวิต สุขภาวะ และสิ่งแวดล้อมที่ดี

๓.๑ แผนงานอุตสาหกรรมและการโยธา

ที่	โครงการ	วัตถุประสงค์	เป้าหมาย (ผลผลิตของ โครงการ)	งบประมาณ					ตัวชี้วัด (KPI)	ผลที่คาดว่าจะได้รับ	หน่วยงาน ที่จะขอ ประสาน
				๒๕๖๖ (บาท)	๒๕๖๗ (บาท)	๒๕๖๘ (บาท)	๒๕๖๙ (บาท)	๒๕๗๐ (บาท)			
๑๓	โครงการซ่อมสร้างผิวทางแอสฟัลต์คอนกรีต (โดยวิธี Pavement In-Place Recycling) พร้อมติดตั้งไฟฟ้าส่องสว่างแบบพลังงานแสงอาทิตย์ ลพ.ถ ๑๐๐๐๓ สายบ้านแม่สารบ้านตอง - บ้านล้อง (ท่าจักร) ตั้งแต่บ้านศรีเมืองอยู่ หมู่ที่ ๖ - บ้านใหม่วังโฮ หมู่ที่ ๘ ตำบลเวียงยอง อำเภอเมืองลำพูน จังหวัดลำพูน (ถนนถ่ายโอนฯ)	เพื่อให้ประชาชนได้รับความสะดวกสามารถใช้สัญจรไปมาได้อย่างสะดวก รวดเร็วและปลอดภัย	กว้าง ๖ เมตร ยาว ๓,๖๗๓ เมตร หรือมีพื้นที่ผิวจราจรไม่น้อยกว่า ๑๐,๔๐๕ ตารางเมตร พร้อมติดตั้งไฟฟ้าส่องสว่างแบบพลังงานแสงอาทิตย์	-	-	-	๑๕,๕๔๕,๐๐๐	-	มีการซ่อมถนนที่ได้มาตรฐานตามแบบแปลนจำนวน ๑ สาย	ประชาชนได้รับความสะดวกสามารถใช้สัญจรไปมาได้อย่างสะดวก รวดเร็วและปลอดภัย	กรมส่งเสริมการปกครองท้องถิ่น
๑๔	โครงการซ่อมสร้างผิวทางแอสฟัลต์คอนกรีต (โดยวิธี Pavement In-Place Recycling) และเครื่องหมายจราจรพร้อมติดตั้งไฟฟ้าส่องสว่างแบบพลังงานแสงอาทิตย์ ถนนสายวัฒนธรรมบ้านเวียงยอง ตำบลเวียงยอง-บ้านร่องไร่ เชื่อมบ้านประตูโขง ตำบลบ้านกลาง อำเภอเมืองลำพูน จังหวัดลำพูน	เพื่อให้ประชาชนได้รับความสะดวกสามารถใช้สัญจรไปมาได้อย่างสะดวก รวดเร็วและปลอดภัย	ถนนกว้าง ๕ เมตร ยาว ๒,๐๘๑ เมตร พื้นที่รวมไม่น้อยกว่า ๒๒,๐๓๘ ตารางเมตร และเครื่องหมายจราจรพร้อมติดตั้งไฟฟ้าส่องสว่างแบบพลังงานแสงอาทิตย์	-	-	-	-	๒๙,๐๐๗,๐๐๐	มีการซ่อมถนนที่ได้มาตรฐานตามแบบแปลนจำนวน ๑ สาย	ประชาชนได้รับความสะดวกสามารถใช้สัญจรไปมาได้อย่างสะดวก รวดเร็วและปลอดภัย	กรมส่งเสริมการปกครองท้องถิ่น

๓. ยุทธศาสตร์เมืองแห่งคุณภาพชีวิต สุขภาวะ และสิ่งแวดล้อมที่ดี

๓.๑ แผนงานอุตสาหกรรมและการโยธา

ที่	โครงการ	วัตถุประสงค์	เป้าหมาย (ผลผลิตของ โครงการ)	งบประมาณ					ตัวชี้วัด (KPI)	ผลที่คาดว่าจะได้รับ	หน่วยงาน ที่จะขอ ประสาน
				๒๕๖๖ (บาท)	๒๕๖๗ (บาท)	๒๕๖๘ (บาท)	๒๕๖๙ (บาท)	๒๕๗๐ (บาท)			
๑๕	โครงการก่อสร้างคลองส่งน้ำคอนกรีตเสริมเหล็ก บริเวณลำเมืองร่องสำ้ว บ้านร่องสำ้ว หมู่ที่ ๗ ตำบลบ้านกลาง เข้มบ้านม้าเหนือ หมู่ที่ ๖ ตำบลศรีบัวบาน อำเภอเมืองลำพูน จังหวัดลำพูน	เพื่อให้มีทางสำหรับระบายน้ำจากที่อยู่อาศัยลงสู่ทางระบายน้ำสาธารณะและป้องกันปัญหาน้ำท่วมขัง	ความยาวไม่น้อยกว่า ๑,๓๐๐ เมตร	-	-	๕,๐๐๐,๐๐๐	-	-	มีการก่อสร้างคลองส่งน้ำที่ได้มาตรฐานตามแบบแปลนที่กำหนด	มีทางสำหรับระบายน้ำจากที่อยู่อาศัยลงสู่ทางระบายน้ำสาธารณะและป้องกันปัญหาน้ำท่วมขัง	โครงการชลประทานลำพูน
๑๖	โครงการก่อสร้างเขื่อนกันตลิ่งแบบแผ่นเสียบ บริเวณลำเมืองแม่ตึบด้านหลังโรงเรียนเทศบาล ๑ บ้านกลาง หมู่ที่ ๙ บ้านกลาง ตำบลบ้านกลาง อำเภอเมืองลำพูน เข้มบ้านแจ่ม หมู่ที่ ๓ ตำบลมะเขือแจ้ อำเภอเมืองลำพูน จังหวัดลำพูน	เพื่อป้องกันปัญหาน้ำกัดเซาะตลิ่งและป้องกันปัญหาน้ำท่วมขัง	ความยาวไม่น้อยกว่า ๓๒๐ เมตร	-	-	-	-	๑๐,๐๐๐,๐๐๐	มีการก่อสร้างเขื่อนกันตลิ่งที่ได้มาตรฐานตามแบบแปลน	ป้องกันปัญหาน้ำกัดเซาะตลิ่งและป้องกันปัญหาน้ำท่วมขัง	โยธาธิการและผังเมือง

๓. ยุทธศาสตร์เมืองแห่งคุณภาพชีวิต สุขภาวะ และสิ่งแวดล้อมที่ดี

๓.๑ แผนงานอุตสาหกรรมและการโยธา

ที่	โครงการ	วัตถุประสงค์	เป้าหมาย (ผลผลิตของ โครงการ)	งบประมาณ					ตัวชี้วัด (KPI)	ผลที่คาดว่าจะ ได้รับ	หน่วยงาน ที่จะขอ ประสาน
				๒๕๖๖ (บาท)	๒๕๖๗ (บาท)	๒๕๖๘ (บาท)	๒๕๖๙ (บาท)	๒๕๗๐ (บาท)			
๑๗	โครงการระบบสูบน้ำ พลังงานแสงอาทิตย์ สำหรับภาคการเกษตร เพื่อ พัฒนาคุณภาพชีวิตชุมชน ในจังหวัดลำพูน ณ เหมือน บ้านปู ตำบลลี้ อำเภอลี้ จังหวัดลำพูน	เพื่อบรรเทาความ เดือดร้อนใน การเกษตร และมีน้ำ สำหรับใช้อุปโภค บริโภค	ติดตั้งระบบสูบน้ำ พลังงาน แสงอาทิตย์ แบบ Floating ขนาด กำลังติดตั้งรวม ไม่น้อยกว่า ๓๖๐ กิโลวัตต์ พร้อม เครื่องสูบน้ำ ๑๒๐ (๙๐ kw) จำนวน ๔ เครื่อง - ระบบท่อส่งน้ำ - อาคารลอยน้ำ	-	๖๐,๐๐๐,๐๐๐	-	-	-	มีการติดตั้ง ระบบสูบน้ำ พร้อมอุปกรณ์	ประชาชนมีน้ำ ใช้ใน การเกษตร และอุปโภค บริโภคที่ เพียงพอ	กระทรวง พลังงาน
๑๘	โครงการสูบน้ำจากแก้มลิง (เหมือนบ้านปู) ไปห้วยอ้อ ด้วยระบบพลังงาน แสงอาทิตย์ บ้านนากลาง หมู่ที่ ๒ ตำบลลี้ อำเภอลี้ จังหวัดลำพูน	เพื่อเป็นการพัฒนา แหล่งน้ำและแก้ไข ปัญหาการขาดแคลน น้ำ	ดำเนินการติดตั้ง เครื่องสูบน้ำจาก แก้มลิง (เหมือน บ้านปู) ไปห้วยอ้อ ด้วยพลังงาน แสงอาทิตย์ พร้อมวางท่อ PVC ระยะทาง ๓,๐๐๐ เมตร	-	-	๑๕,๐๐๐,๐๐๐	-	-	มีการติดตั้ง เครื่องสูบน้ำ ด้วยพลังงาน แสงอาทิตย์	ประชาชนมี แหล่งกักเก็บ น้ำต้นทุนและ มีน้ำสำหรับ ทำการเกษตร อย่างเพียงพอ	กระทรวง พลังงาน

๓. ยุทธศาสตร์เมืองแห่งคุณภาพชีวิต สุขภาวะ และสิ่งแวดล้อมที่ดี

๓.๑ แผนงานอุตสาหกรรมและการโยธา

ที่	โครงการ	วัตถุประสงค์	เป้าหมาย (ผลผลิตของ โครงการ)	งบประมาณ					ตัวชี้วัด (KPI)	ผลที่คาดว่าจะ ได้รับ	หน่วยงาน ที่จะขอ ประสาน
				๒๕๖๖ (บาท)	๒๕๖๗ (บาท)	๒๕๖๘ (บาท)	๒๕๖๙ (บาท)	๒๕๗๐ (บาท)			
๑๙	โครงการศูนย์บริหารจัดการน้ำทางการเกษตรและบริโภค เหมือนล้านนา อำเภอลี้ จังหวัดลำพูน	เพื่อเป็นการแก้ไขปัญหาการขาดแคลนน้ำและปัญหาภัยแล้งสำหรับการเกษตร	ดำเนินการติดตั้งเครื่องสูบน้ำขนาดไม่น้อยกว่า ๒๐๐ แรงม้า พร้อมท่อส่งน้ำ ระยะทางไม่น้อยกว่า ๕๐ เมตร	-	-	-	๑๓,๕๓๙,๐๐๐	-	มีการติดตั้งเครื่องสูบน้ำด้วยพลังงานแสงอาทิตย์	ประชาชนมีน้ำใช้เพื่อการเกษตรอย่างถึงถึงและผลผลิตทางการเกษตรเพิ่มขึ้น	กระทรวงพลังงาน
๒๐	โครงการศูนย์บริหารจัดการน้ำทางการเกษตรและบริโภค เหมือนปางเหล็ก อำเภอลี้ จังหวัดลำพูน	เพื่อเป็นการแก้ไขปัญหาการขาดแคลนน้ำและปัญหาภัยแล้งสำหรับการเกษตร	ดำเนินการติดตั้งเครื่องสูบน้ำขนาดไม่น้อยกว่า ๒๐๐ แรงม้า พร้อมท่อส่งน้ำ ระยะทางไม่น้อยกว่า ๒๕๐ เมตร	-	-	-	-	๑๔,๙๑๑,๑๐๐	มีการติดตั้งเครื่องสูบน้ำด้วยพลังงานแสงอาทิตย์	ประชาชนมีน้ำใช้เพื่อการเกษตรอย่างถึงถึงและผลผลิตทางการเกษตรเพิ่มขึ้น	กระทรวงพลังงาน
๒๑	โครงการศูนย์บริหารจัดการน้ำทางการเกษตรและบริโภค เหมือนลี้มีรัก ตำบลลี้ อำเภอลี้ จังหวัดลำพูน	เพื่อเป็นการแก้ไขปัญหาการขาดแคลนน้ำและปัญหาภัยแล้งสำหรับการเกษตร	ดำเนินการติดตั้งเครื่องสูบน้ำขนาดไม่น้อยกว่า ๒๐๐ แรงม้า พร้อมท่อส่งน้ำ ระยะทางไม่น้อยกว่า ๒,๒๐๐ เมตร	-	-	-	๑๖๓,๕๒๑,๕๐๐	-	มีการติดตั้งเครื่องสูบน้ำด้วยพลังงานแสงอาทิตย์	ประชาชนมีน้ำใช้เพื่อการเกษตรอย่างถึงถึงและผลผลิตทางการเกษตรเพิ่มขึ้น	กระทรวงพลังงาน

๓. ยุทธศาสตร์เมืองแห่งคุณภาพชีวิต สุขภาวะ และสิ่งแวดล้อมที่ดี

๓.๑ แผนงานอุตสาหกรรมและการโยธา

ที่	โครงการ	วัตถุประสงค์	เป้าหมาย (ผลผลิตของ โครงการ)	งบประมาณ					ตัวชี้วัด (KPI)	ผลที่คาดว่าจะได้รับ	หน่วยงาน ที่จะขอ ประสาน
				๒๕๖๖ (บาท)	๒๕๖๗ (บาท)	๒๕๖๘ (บาท)	๒๕๖๙ (บาท)	๒๕๗๐ (บาท)			
๒๒	โครงการศูนย์บริหารจัดการน้ำทางการเกษตรและบริโภค เหมือนบ้านบุ ตำบลลี่ อำเภอลี่ จังหวัดลำพูน	เพื่อเป็นการแก้ไขปัญหาการขาดแคลนน้ำและปัญหาภัยแล้งสำหรับการทำการเกษตร	ดำเนินการติดตั้งเครื่องสูบน้ำขนาดไม่น้อยกว่า ๒๐๐ แรงม้า พร้อมท่อส่งน้ำระยะทางไม่น้อยกว่า ๒,๐๐๐ เมตร	-	-	-	-	๒๒๒,๗๒๐,๘๐๐	มีการติดตั้งเครื่องสูบน้ำด้วยพลังงานแสงอาทิตย์	ประชาชนมีน้ำใช้เพื่อการเกษตรอย่างถึงถึงและผลผลิตทางการเกษตรเพิ่มขึ้น	กระทรวงพลังงาน
รวม ๒๒ โครงการ				๙๕,๙๐๑,๕๐๐	๖๙,๔๗๗,๐๐๐	๔๖,๖๖๐,๐๐๐	๑๙๒,๖๐๕,๕๐๐	๒๗๖,๖๓๘,๙๐๐			

บัญชีสรุปครุภัณฑ์
แผนพัฒนาท้องถิ่น (พ.ศ. ๒๕๖๖ - ๒๕๗๐)

องค์การบริหารส่วนจังหวัดลำพูน

แผนงาน	ปี ๒๕๖๖		ปี ๒๕๖๗		ปี ๒๕๖๘		ปี ๒๕๖๙		ปี ๒๕๗๐		รวม ๕ ปี	
	จำนวน โครงการ	งบประมาณ (บาท)	จำนวน โครงการ	งบประมาณ (บาท)	จำนวน โครงการ	งบประมาณ (บาท)	จำนวน โครงการ	งบประมาณ (บาท)	จำนวน โครงการ	งบประมาณ (บาท)	จำนวน โครงการ	งบประมาณ (บาท)
๑. แผนงานการศึกษา												
- ครุภัณฑ์สำนักงาน	๑	๓๒๙,๕๐๐	-	-	-	-	-	-	-	-	๑	๓๒๙,๕๐๐
- ครุภัณฑ์โฆษณาและเผยแพร่	๑	๑๙,๓๐๐	-	-	-	-	-	-	-	-	๑	๑๙,๓๐๐
- ครุภัณฑ์งานบ้านงานครัว	๑	๑๗๐,๐๐๐	-	-	-	-	-	-	-	-	๑	๑๗๐,๐๐๐
- ครุภัณฑ์สนาม	๑	๒๔๗,๗๐๐	-	-	-	-	-	-	-	-	๑	๒๔๗,๗๐๐
รวม	๔	๗๖๖,๕๐๐	-	-	-	-	-	-	-	-	๔	๗๖๖,๕๐๐
๒. แผนงานสาธารณสุข												
- ครุภัณฑ์ยานพาหนะและขนส่ง	๑	๑,๙๔๑,๐๐๐	-	-	-	-	-	-	-	-	๑	๑,๙๔๑,๐๐๐
- ครุภัณฑ์อื่น ๆ	๑	๒๓,๑๒๐,๐๐๐	-	-	-	-	-	-	-	-	๑	๒๓,๑๒๐,๐๐๐
รวม	๒	๒๕,๐๖๑,๐๐๐	-	-	-	-	-	-	-	-	๒	๒๕,๐๖๑,๐๐๐
๓. แผนงานการศาสนาวัฒนธรรม และนันทนาการ												
- ครุภัณฑ์สำนักงาน	๒	๒๐,๘๕๐	-	-	-	-	-	-	-	-	๒	๒๐,๘๕๐
- ครุภัณฑ์การเกษตร	๑	๒๘๘,๙๐๐	-	-	-	-	-	-	-	-	๑	๒๘๘,๙๐๐
- ครุภัณฑ์ไฟฟ้าและวิทยุ	๑	๑,๔๑๗,๗๕๐	-	-	-	-	-	-	-	-	๑	๑,๔๑๗,๗๕๐
- ครุภัณฑ์งานบ้านงานครัว	๒	๕๔,๗๐๐	-	-	-	-	-	-	-	-	๒	๕๔,๗๐๐
- ครุภัณฑ์กีฬา	๑	๕๐๐,๐๐๐	-	-	-	-	-	-	-	-	๑	๕๐๐,๐๐๐
- ครุภัณฑ์คอมพิวเตอร์หรืออิเล็กทรอนิกส์	๒	๑,๖๒๔,๙๔๐	-	-	-	-	-	-	-	-	๒	๑,๖๒๔,๙๔๐
- ครุภัณฑ์สนาม	๑	๓๕๐,๐๐๐	-	-	-	-	-	-	-	-	๑	๓๕๐,๐๐๐
รวม	๑๐	๔,๒๕๗,๑๔๐	-	-	-	-	-	-	-	-	๑๐	๔,๒๕๗,๑๔๐

บัญชีสรุปครุภัณฑ์
แผนพัฒนาท้องถิ่น (พ.ศ. ๒๕๖๖ - ๒๕๗๐)

องค์การบริหารส่วนจังหวัดลำพูน

แผนงาน	ปี ๒๕๖๖		ปี ๒๕๖๗		ปี ๒๕๖๘		ปี ๒๕๖๙		ปี ๒๕๗๐		รวม ๕ ปี	
	จำนวนโครงการ	งบประมาณ (บาท)	จำนวนโครงการ	งบประมาณ (บาท)	จำนวนโครงการ	งบประมาณ (บาท)	จำนวนโครงการ	งบประมาณ (บาท)	จำนวนโครงการ	งบประมาณ (บาท)	จำนวนโครงการ	งบประมาณ (บาท)
๔. แผนงานอุตสาหกรรมและการโยธา												
- ครุภัณฑ์สำนักงาน	๑	๑๖,๒๖๔	-	-	-	-	-	-	-	-	๑	๑๖,๒๖๔
- ครุภัณฑ์ก่อสร้าง	๔	๑๙๔,๓๙๘	-	-	-	-	-	-	-	-	๔	๑๙๔,๓๙๘
- ครุภัณฑ์ไฟฟ้าและวิทยุ	๘	๑๖,๘๐๐,๐๐๐	๖	๑๒,๖๐๐,๐๐๐	-	-	-	-	-	-	๑๔	๒๙,๔๐๐,๐๐๐
- ครุภัณฑ์งานบ้านงานครัว	๑	๖๙,๕๐๐	-	-	-	-	-	-	-	-	๑	๖๙,๕๐๐
- ครุภัณฑ์โรงงาน	๔	๕๑,๘๑๐	-	-	-	-	-	-	-	-	๔	๕๑,๘๑๐
- ครุภัณฑ์สำรวจ	๑	๒๑,๔๐๐	-	-	-	-	-	-	-	-	๑	๒๑,๔๐๐
รวม	๑๙	๑๗,๑๕๓,๓๗๒	๖	๑๒,๖๐๐,๐๐๐	-	-	-	-	-	-	๒๕	๒๙,๗๕๓,๓๗๒
รวมทั้งสิ้น	๓๕	๔๗,๒๓๘,๐๑๒	๖	๑๒,๖๐๐,๐๐๐	-	-	-	-	-	-	๔๑	๕๙,๘๓๘,๐๑๒

บัญชีครุภัณฑ์
แผนพัฒนาท้องถิ่น (พ.ศ. ๒๕๖๖ - ๒๕๗๐)
องค์การบริหารส่วนจังหวัดลำพูน

ที่	แผนงาน	หมวด	ประเภท	เป้าหมาย (ผลผลิตของครุภัณฑ์)	งบประมาณ					หน่วยงาน รับผิดชอบ หลัก
					๒๕๖๖ (บาท)	๒๕๖๗ (บาท)	๒๕๖๘ (บาท)	๒๕๖๙ (บาท)	๒๕๗๐ (บาท)	
๑	การศึกษา	ค่าครุภัณฑ์	ครุภัณฑ์ สำนักงาน	จัดซื้อเครื่องปรับอากาศ แบบแยกส่วน แบบตั้งพื้นหรือแบบแขวน (ระบบ Inverter) ขนาด ๔๘,๐๐๐ บีทียู จำนวน ๕ เครื่อง ๆ ละ ๖๕,๙๐๐ บาท สำหรับใช้ในวิทยาลัยเทคโนโลยี และการจัดการ องค์การบริหารส่วน จังหวัดลำพูน ครุภัณฑ์ตามบัญชีราคา มาตรฐานครุภัณฑ์ กองมาตรฐาน งบประมาณ ๑ สำนักงบประมาณ ธันวาคม ๒๕๖๓	๓๒๙,๕๐๐	-	-	-	-	กอง การศึกษาฯ
๒	การศึกษา	ค่าครุภัณฑ์	ครุภัณฑ์ โฆษณาและเผยแพร่	จัดซื้อกล้องถ่ายภาพระบบดิจิทัล ความละเอียด ๒๐ ล้านพิกเซล จำนวน ๑ ตัว สำหรับใช้ในการปฏิบัติงานของ โรงเรียนนาทรายวิทยาคม ครุภัณฑ์ ตามบัญชีราคามาตรฐานครุภัณฑ์ กองมาตรฐานงบประมาณ ๑ สำนัก งบประมาณ ธันวาคม ๒๕๖๑	๑๙,๓๐๐	-	-	-	-	กอง การศึกษาฯ

บัญชีครุภัณฑ์
แผนพัฒนาท้องถิ่น (พ.ศ. ๒๕๖๖ - ๒๕๗๐)
องค์การบริหารส่วนจังหวัดลำพูน

ที่	แผนงาน	หมวด	ประเภท	เป้าหมาย (ผลผลิตของครุภัณฑ์)	งบประมาณ					หน่วยงาน รับผิดชอบ หลัก
					๒๕๖๖ (บาท)	๒๕๖๗ (บาท)	๒๕๖๘ (บาท)	๒๕๖๙ (บาท)	๒๕๗๐ (บาท)	
๓	การศึกษา	ค่าครุภัณฑ์	ครุภัณฑ์ งานบ้านงานครัว	จัดซื้อเครื่องตัดหญ้าแบบนั่งขับ จำนวน ๑ เครื่อง สำหรับใช้ในโรงเรียน นาทรายวิทยาคม ครุภัณฑ์ตามบัญชี ราคามาตรฐานครุภัณฑ์ กองมาตรฐาน งบประมาณ ๑ สำนักงบประมาณ ธันวาคม ๒๕๖๓	๑๗๐,๐๐๐	-	-	-	-	กอง การศึกษาฯ
๔	การศึกษา	ค่าครุภัณฑ์	ครุภัณฑ์สนาม	จัดซื้อเครื่องเล่นสนามเด็กเล่นพร้อม ติดตั้ง จำนวน ๕ ชุด สำหรับโรงเรียน บ้านป่าปวย ประกอบด้วย ๑. ชุดเครื่องเล่นสไลด์เดอร์ จำนวน ๑ ชุด ราคา ๑๘๔,๐๐๐ บาท ๒. ชุดเครื่องเล่นม้าหมุน จำนวน ๑ ชุด ราคา ๑๘,๐๐๐ บาท ๓. ชุดเครื่องเล่นป็นปาย จำนวน ๑ ชุด ราคา ๑๐,๔๐๐ บาท ๔. ชุดเครื่องเล่นการทรงตัว จำนวน ๑ ชุด ราคา ๑๑,๔๐๐ บาท ๕. ชุดเครื่องเล่นชิงช้า จำนวน ๑ ชุด ราคา ๒๓,๙๐๐ บาท ครุภัณฑ์นอกเหนือจากบัญชีราคา มาตรฐานครุภัณฑ์	๒๔๗,๗๐๐	-	-	-	-	กอง การศึกษาฯ

บัญชีครุภัณฑ์
แผนพัฒนาท้องถิ่น (พ.ศ. ๒๕๖๖ - ๒๕๗๐)
องค์การบริหารส่วนจังหวัดลำพูน

ที่	แผนงาน	หมวด	ประเภท	เป้าหมาย (ผลผลิตของครุภัณฑ์)	งบประมาณ					หน่วยงาน รับผิดชอบ หลัก
					๒๕๖๖ (บาท)	๒๕๖๗ (บาท)	๒๕๖๘ (บาท)	๒๕๖๙ (บาท)	๒๕๗๐ (บาท)	
๕	สาธารณสุข	ค่าครุภัณฑ์	ครุภัณฑ์ ยานพาหนะและ ขนส่ง	จัดซื้อรถปฏิบัติการการแพทย์ฉุกเฉิน (EMS) พร้อมอุปกรณ์ จำนวน ๑ คัน ครุภัณฑ์นอกเหนือจากบัญชีราคา มาตรฐานครุภัณฑ์	๑,๙๔๑,๐๐๐	-	-	-	-	กอง สาธารณสุข
๖	สาธารณสุข	ค่าครุภัณฑ์	ครุภัณฑ์อื่น ๆ	จัดซื้อเตาเผามูลฝอยติดเชื้อ แบบเคลื่อนที่ ขนาด ๓๐๐ กิโลกรัม จำนวน ๘ ชุด ๆ ละ ๒,๘๙๐,๐๐๐ บาท ครุภัณฑ์นอกเหนือจากบัญชีราคา มาตรฐานครุภัณฑ์	๒๓,๑๒๐,๐๐๐	-	-	-	-	กอง สาธารณสุข
๗	การศาสนาวัฒนธรรม และนันทนาการ	ค่าครุภัณฑ์	ครุภัณฑ์ สำนักงาน	จัดซื้อพัดลมดูดอากาศพร้อมติดตั้ง จำนวน ๓ เครื่อง ๆ ละ ๑,๒๕๐ บาท สำหรับใช้ในสนามกีฬาากลาง อบจ. ลำพูน ครุภัณฑ์นอกเหนือจากบัญชี ราคามาตรฐานครุภัณฑ์	๓,๗๕๐	-	-	-	-	กอง การศึกษา

บัญชีครุภัณฑ์
แผนพัฒนาท้องถิ่น (พ.ศ. ๒๕๖๖ - ๒๕๗๐)
องค์การบริหารส่วนจังหวัดลำพูน

ที่	แผนงาน	หมวด	ประเภท	เป้าหมาย (ผลผลิตของครุภัณฑ์)	งบประมาณ					หน่วยงาน รับผิดชอบ หลัก
					๒๕๖๖ (บาท)	๒๕๖๗ (บาท)	๒๕๖๘ (บาท)	๒๕๖๙ (บาท)	๒๕๗๐ (บาท)	
๘	การศาสนาวัฒนธรรม และนันทนาการ	ค่าครุภัณฑ์	ครุภัณฑ์ สำนักงาน	จัดซื้อรถเข็นชนิดล้อจักรยาน จำนวน ๔ คัน ๆ ละ ๔,๒๗๕ บาท สำหรับใช้ในสนามกีฬากลางองค์การบริหารส่วนจังหวัดลำพูน ครุภัณฑ์นอกเหนือจากบัญชีราคามาตรฐานครุภัณฑ์	๑๗,๑๐๐	-	-	-	-	กอง การศึกษาฯ
๙	การศาสนาวัฒนธรรม และนันทนาการ	ค่าครุภัณฑ์	ครุภัณฑ์ การเกษตร	จัดซื้อเครื่องสูบน้ำแบบจรมพร้อมติดตั้งขนาด ๑๕ - ๒๐ แรงม้าชนิด ๓ เฟส จำนวน ๒ เครื่อง ๆ ละ ๑๔๔,๔๕๐ บาท สำหรับใช้ในสนามกีฬากลางองค์การบริหารส่วนจังหวัดลำพูน ครุภัณฑ์นอกเหนือจากบัญชีราคามาตรฐานครุภัณฑ์	๒๘๘,๙๐๐	-	-	-	-	กอง การศึกษาฯ
๑๐	การศาสนาวัฒนธรรม และนันทนาการ	ค่าครุภัณฑ์	ครุภัณฑ์ ไฟฟ้าและวิทยุ	จัดซื้อเครื่องเสียงบนอัมจันทร์พร้อมติดตั้ง สำหรับใช้ในสนามกีฬากลางอบจ.ลำพูน ครุภัณฑ์นอกเหนือจากบัญชีราคามาตรฐานครุภัณฑ์	๑,๔๑๗,๗๕๐	-	-	-	-	กอง การศึกษาฯ

บัญชีครุภัณฑ์
แผนพัฒนาท้องถิ่น (พ.ศ. ๒๕๖๖ - ๒๕๗๐)
องค์การบริหารส่วนจังหวัดลำพูน

ที่	แผนงาน	หมวด	ประเภท	เป้าหมาย (ผลผลิตของครุภัณฑ์)	งบประมาณ					หน่วยงาน รับผิดชอบ หลัก
					๒๕๖๖ (บาท)	๒๕๖๗ (บาท)	๒๕๖๘ (บาท)	๒๕๖๙ (บาท)	๒๕๗๐ (บาท)	
๑๑	การศาสนาวัฒนธรรม และนันทนาการ	ค่าครุภัณฑ์	ครุภัณฑ์ งานบ้านงานครัว	จัดซื้อเครื่องตัดแต่งพุ่มไม้ ขนาด ๒๒ นิ้ว จำนวน ๒ เครื่อง ๆ ละ ๑๑,๐๐๐ บาท สำหรับใช้ในสนามกีฬาากลาง อบจ.ลำพูน ครุภัณฑ์ตามบัญชีราคา มาตรฐานครุภัณฑ์ กองมาตรฐาน งบประมาณ ๑ สำนักงบประมาณ ธันวาคม ๒๕๖๓	๒๒,๐๐๐	-	-	-	-	กอง การศึกษาฯ
๑๒	การศาสนาวัฒนธรรม และนันทนาการ	ค่าครุภัณฑ์	ครุภัณฑ์ งานบ้านงานครัว	จัดซื้อเครื่องตัดหญ้าแบบขี้อ่อน จำนวน ๓ เครื่อง ๆ ละ ๑๐,๙๐๐ บาท สำหรับใช้ในสนามกีฬาากลาง อบจ.ลำพูน ครุภัณฑ์ตามบัญชีราคา มาตรฐานครุภัณฑ์ กองมาตรฐาน งบประมาณ ๑ สำนักงบประมาณ ธันวาคม ๒๕๖๓	๓๒,๗๐๐	-	-	-	-	กอง การศึกษาฯ

บัญชีครุภัณฑ์
แผนพัฒนาท้องถิ่น (พ.ศ. ๒๕๖๖ - ๒๕๗๐)
องค์การบริหารส่วนจังหวัดลำพูน

ที่	แผนงาน	หมวด	ประเภท	เป้าหมาย (ผลผลิตของครุภัณฑ์)	งบประมาณ					หน่วยงาน รับผิดชอบ หลัก
					๒๕๖๖ (บาท)	๒๕๖๗ (บาท)	๒๕๖๘ (บาท)	๒๕๖๙ (บาท)	๒๕๗๐ (บาท)	
๑๓	การศาสนาวัฒนธรรม และนันทนาการ	ค่าครุภัณฑ์	ครุภัณฑ์กีฬา	จัดซื้อเครื่องออกกำลังกายกลางแจ้ง สำหรับผู้สูงอายุพร้อมติดตั้ง จำนวน ๑๔ เครื่อง สำหรับใช้ในสนามกีฬาากลาง อบจ.ลำพูน ประกอบด้วย ๑. อุปกรณ์ถังกลิ้งนวดฝ่าเท้า (แบบนี้) ราคา ๓๒,๒๐๐ บาท ๒. อุปกรณ์ลูกกลิ้งบริหารขา (แบบนี้) ราคา ๓๕,๐๐๐ บาท ๓. อุปกรณ์ลูกกลิ้งบริหารขา (สำหรับ ผู้ใช้รถเข็น) ราคา ๒๘,๐๐๐ บาท ๔. สถานีออกกำลังกาย ๔ ฟังก์ชัน ราคา ๓๒,๐๐๐ บาท ๕. สถานีออกกำลังกาย ๕ ฟังก์ชัน ราคา ๔๒,๒๐๐ บาท ๖. อุปกรณ์บริหารขา ข้อมือ หัวไหล่ ราคา ๔๒,๒๐๐ บาท ๗. อุปกรณ์บริหารแขน หัวไหล่ ขา ราคา ๓๕,๕๐๐ บาท ๘. อุปกรณ์บริหารขาแบบสกีอากาศ ราคา ๔๕,๙๐๐ บาท	๕๐๐,๐๐๐	-	-	-	-	กอง การศึกษาฯ

บัญชีครุภัณฑ์
แผนพัฒนาท้องถิ่น (พ.ศ. ๒๕๖๖ - ๒๕๗๐)
องค์การบริหารส่วนจังหวัดลำพูน

ที่	แผนงาน	หมวด	ประเภท	เป้าหมาย (ผลผลิตของครุภัณฑ์)	งบประมาณ					หน่วยงาน รับผิดชอบ หลัก
					๒๕๖๖ (บาท)	๒๕๖๗ (บาท)	๒๕๖๘ (บาท)	๒๕๖๙ (บาท)	๒๕๗๐ (บาท)	
				๙. อุปกรณ์บริหารกล้านเนื้อ หน้าอก หัวไหล่ (แบบด้นขึ้น) ราคา ๓๕,๓๐๐ บาท ๑๐. อุปกรณ์บริหารกล้านเนื้อ หน้าอก หัวไหล่ (แบบดิ่งลง) ราคา ๓๘,๕๐๐ บาท ๑๑. อุปกรณ์บริหารข้อมมือ ข้อศอก หัวไหล่ ราคา ๓๕,๓๐๐ บาท ๑๒. อุปกรณ์บริหารข้อมมือฝีกสมาธิ ราคา ๒๕,๖๐๐ บาท ๑๓. อุปกรณ์บริหารข้อเข่าและหัวไหล่ ราคา ๓๕,๓๐๐ บาท ๑๔. อุปกรณ์บริหารข้อแขนและหัวไหล่ ราคา ๓๗,๐๐๐ บาท ครุภัณฑ์ นอกเหนือจากบัญชีราคามาตรฐาน ครุภัณฑ์						
๑๔	การศาสนาวัฒนธรรม และนันทนาการ	ค่าครุภัณฑ์	ครุภัณฑ์ คอมพิวเตอร์หรือ อิเล็กทรอนิกส์	จัดซื้อกล้องโทรทัศน์วงจรปิดพร้อม ติดตั้ง สำหรับใช้ในสนามกีฬากลาง อบจ.ลำพูน ครุภัณฑ์ตามบัญชีราคาจาก กระทรวงดิจิทัลเพื่อเศรษฐกิจและสังคม	๑,๕๕๘,๐๐๐	-	-	-	-	กอง การศึกษาฯ

บัญชีครุภัณฑ์
แผนพัฒนาท้องถิ่น (พ.ศ. ๒๕๖๖ - ๒๕๗๐)
องค์การบริหารส่วนจังหวัดลำพูน

ที่	แผนงาน	หมวด	ประเภท	เป้าหมาย (ผลผลิตของครุภัณฑ์)	งบประมาณ					หน่วยงาน รับผิดชอบ หลัก
					๒๕๖๖ (บาท)	๒๕๖๗ (บาท)	๒๕๖๘ (บาท)	๒๕๖๙ (บาท)	๒๕๗๐ (บาท)	
๑๕	การศาสนาวัฒนธรรม และนันทนาการ	ค่าครุภัณฑ์	ครุภัณฑ์ คอมพิวเตอร์หรือ อิเล็กทรอนิกส์	จัดซื้อระบบสเกอร์บอร์ดพร้อมติดตั้ง สำหรับใช้ในสนามกีฬาากลาง อบจ. ลำพูน ครุภัณฑ์นอกเหนือจากบัญชี ราคามาตรฐานครุภัณฑ์	๖๖,๙๔๐	-	-	-	-	กอง การศึกษาฯ
๑๖	การศาสนาวัฒนธรรม และนันทนาการ	ค่าครุภัณฑ์	ครุภัณฑ์สนาม	จัดซื้อเครื่องเล่นสนามเด็กเล่นพร้อม ติดตั้ง จำนวน ๑ ชุด ภายในสนามกีฬา กลาง อบจ.ลำพูน ประกอบด้วย ๑. เครื่องเล่นสนามชุดหอย จำนวน ๑ เครื่อง ราคา ๒๗๐,๐๐๐ บาท ๒. สปริงโยกกรุปัสเตอร์ จำนวน ๗ ตัว ราคา ๕๖,๐๐๐ บาท ๓. ชิงช้า ๕ ที่นั่ง จำนวน ๑ ตัว ราคา ๒๔,๐๐๐ บาท ครุภัณฑ์นอกเหนือจากบัญชีราคา มาตรฐานครุภัณฑ์	๓๕๐,๐๐๐	-	-	-	-	กอง การศึกษาฯ
๑๗	อุตสาหกรรม และการโยธา	ค่าครุภัณฑ์	ครุภัณฑ์ สำนักงาน	จัดซื้อรถเข็นลากพวง จำนวน ๔ คัน คันละ ๔,๐๖๖ บาท จัดซื้อตามราคา ท้องตลาด เนื่องจากเป็นครุภัณฑ์ที่ไม่มี กำหนดไว้ในบัญชีราคามาตรฐานครุภัณฑ์	๑๖,๒๖๔	-	-	-	-	กองช่าง

บัญชีครุภัณฑ์
แผนพัฒนาท้องถิ่น (พ.ศ. ๒๕๖๖ - ๒๕๗๐)
องค์การบริหารส่วนจังหวัดลำพูน

ที่	แผนงาน	หมวด	ประเภท	เป้าหมาย (ผลผลิตของครุภัณฑ์)	งบประมาณ					หน่วยงาน รับผิดชอบ หลัก
					๒๕๖๖ (บาท)	๒๕๖๗ (บาท)	๒๕๖๘ (บาท)	๒๕๖๙ (บาท)	๒๕๗๐ (บาท)	
๑๘	อุตสาหกรรม และการโยธา	ค่าครุภัณฑ์	ครุภัณฑ์ ก่อสร้าง	จัดซื้อเครื่องเชื่อมกระแสไฟฟ้า ๒๐ - ๑๘๐ แอมป์ จำนวน ๑ เครื่อง จัดซื้อ ตามราคาท้องตลาด เนื่องจากเป็น ครุภัณฑ์ที่ไม่มีกำหนดไว้ในบัญชีราคา มาตรฐานครุภัณฑ์	๘,๑๓๐	-	-	-	-	กองช่าง
๑๙	อุตสาหกรรม และการโยธา	ค่าครุภัณฑ์	ครุภัณฑ์ ก่อสร้าง	จัดซื้อเครื่องตบดิน ขนาด ๖ ตัน จำนวน ๒ เครื่อง ๆ ละ ๓๕,๒๖๑ บาท ครุภัณฑ์นอกเหนือจากบัญชีราคา มาตรฐานครุภัณฑ์	๗๐,๕๒๒	-	-	-	-	กองช่าง
๒๐	อุตสาหกรรม และการโยธา	ค่าครุภัณฑ์	ครุภัณฑ์ ก่อสร้าง	จัดซื้อรถตัดถนน ขนาด ๒๐ นิ้ว เครื่องยนต์ ๑๓ แรงม้า พร้อมใบตัด ๒๐ นิ้ว จำนวน ๑ เครื่อง จัดซื้อตามราคา ท้องตลาด เนื่องจากเป็นครุภัณฑ์ที่ไม่มี กำหนดไว้ในบัญชีราคามาตรฐานครุภัณฑ์	๖๑,๘๔๖	-	-	-	-	กองช่าง

บัญชีครุภัณฑ์
แผนพัฒนาท้องถิ่น (พ.ศ. ๒๕๖๖ - ๒๕๗๐)
องค์การบริหารส่วนจังหวัดลำพูน

ที่	แผนงาน	หมวด	ประเภท	เป้าหมาย (ผลผลิตของครุภัณฑ์)	งบประมาณ					หน่วยงาน รับผิดชอบ หลัก
					๒๕๖๖ (บาท)	๒๕๖๗ (บาท)	๒๕๖๘ (บาท)	๒๕๖๙ (บาท)	๒๕๗๐ (บาท)	
๒๑	อุตสาหกรรม และการโยธา	ค่าครุภัณฑ์	ครุภัณฑ์ ก่อสร้าง	จัดซื้อเครื่องคอริ่ง (เครื่องเจาะความ หนาพื้นคอนกรีต และพื้นลาดยาง) พร้อมอุปกรณ์ จำนวน ๑ ชุด จัดซื้อ ตามราคาท้องตลาด เนื่องจากเป็น ครุภัณฑ์ที่ไม่มีกำหนดไว้ในบัญชีราคา มาตรฐานครุภัณฑ์	๕๓,๙๐๐	-	-	-	-	กองช่าง
๒๒	อุตสาหกรรม และการโยธา	ค่าครุภัณฑ์	ครุภัณฑ์ ไฟฟ้าและวิทยุ	จัดซื้อคอมพิวเตอร์สำนักงานแสงอาทิตย์ แบบประกอบในชุดเดียวกัน แบบเสากิ่ง เดี่ยว พร้อมติดตั้ง บนถนนสายทาง ลพ.ถ ๑๐๐๒๐ สายบ้านสันห้างเสือ - เวียงหนองล่อง บริเวณบ้านเหล่าตุ้ หมู่ที่ ๑ ตำบลหนองยวง อำเภอ เวียงหนองล่อง จังหวัดลำพูน (ถนนถ่าย โอนฯ) จำนวน ๓๐ ชุด ๆ ละ ๗๐,๐๐๐ บาท ครุภัณฑ์ตามบัญชีนวัตกรรมไทย โดยสำนักงบประมาณ ฉบับเพิ่มเติม มีอุทยาน ๒๕๖๓	๒,๑๐๐,๐๐๐	-	-	-	-	กองช่าง

บัญชีครุภัณฑ์
แผนพัฒนาท้องถิ่น (พ.ศ. ๒๕๖๖ - ๒๕๗๐)
องค์การบริหารส่วนจังหวัดลำพูน

ที่	แผนงาน	หมวด	ประเภท	เป้าหมาย (ผลผลิตของครุภัณฑ์)	งบประมาณ					หน่วยงาน รับผิดชอบ หลัก
					๒๕๖๖ (บาท)	๒๕๖๗ (บาท)	๒๕๖๘ (บาท)	๒๕๖๙ (บาท)	๒๕๗๐ (บาท)	
๒๓	อุตสาหกรรม และการโยธา	ค่าครุภัณฑ์	ครุภัณฑ์ ไฟฟ้าและวิทยุ	จัดซื้อคอมพิวเตอร์สำนักงานแสงอาทิตย์ แบบประกอบในชุดเดียวกัน แบบเสากิ่ง เดี่ยว พร้อมติดตั้ง บนถนนสายทาง ลพ.ถ ๑๐๐๒๐ สายบ้านสันห้างเสือ - เวียงหนองล่อง บริเวณบ้านห้วยป็นจ้อย หมู่ที่ ๒ ตำบลหนองยวง อำเภอ เวียงหนองล่อง จังหวัดลำพูน (ถนนถ้าย โอนฯ) จำนวน ๓๐ ชุด ๆ ละ ๗๐,๐๐๐ บาท ครุภัณฑ์ตามบัญชีนวัตกรรมไทย โดยสำนักงบประมาณ ฉบับเพิ่มเติม มิถุนายน ๒๕๖๓	๒,๑๐๐,๐๐๐	-	-	-	-	กองช่าง

บัญชีครุภัณฑ์
แผนพัฒนาท้องถิ่น (พ.ศ. ๒๕๖๖ - ๒๕๗๐)
องค์การบริหารส่วนจังหวัดลำพูน

ที่	แผนงาน	หมวด	ประเภท	เป้าหมาย (ผลผลิตของครุภัณฑ์)	งบประมาณ					หน่วยงาน รับผิดชอบ หลัก
					๒๕๖๖ (บาท)	๒๕๖๗ (บาท)	๒๕๖๘ (บาท)	๒๕๖๙ (บาท)	๒๕๗๐ (บาท)	
๒๔	อุตสาหกรรม และการโยธา	ค่าครุภัณฑ์	ครุภัณฑ์ ไฟฟ้าและวิทยุ	จัดซื้อคอมพิวเตอร์สำนักงานแสงอาทิตย์ แบบประกอบในชุดเดียวกัน แบบเสากิ่ง เดี่ยวพร้อมติดตั้ง บนถนนสายทาง ลพ.ถ ๑๐๐๑๓ สายแยกทางหลวง หมายเลข ๑๐๓๓ - บ้านท่าร้องเรือ ตำบลทาสบเส้า อำเภอแม่ทา จังหวัด ลำพูน (ถนนถ่ายโอนฯ) จำนวน ๓๐ ชุด ๆ ละ ๗๐,๐๐๐ บาท ครุภัณฑ์ ตามบัญชีนวัตกรรมไทย โดยสำนัก งบประมาณ ฉบับเพิ่มเติม มิถุนายน ๒๕๖๓	๒,๑๐๐,๐๐๐	-	-	-	-	กองช่าง
๒๕	อุตสาหกรรม และการโยธา	ค่าครุภัณฑ์	ครุภัณฑ์ ไฟฟ้าและวิทยุ	จัดซื้อคอมพิวเตอร์สำนักงานแสงอาทิตย์ แบบประกอบในชุดเดียวกัน แบบเสากิ่ง เดี่ยว พร้อมติดตั้ง บนถนนสายทาง ลพ.ถ ๑๐๐๐๒ สายบ้านไร่แดง - บ้าน หนองเจือก ตำบลท่าตุ้ม อำเภอป่าซาง จังหวัดลำพูน (ถนนถ่ายโอนฯ) จำนวน ๓๐ ชุด ๆ ละ ๗๐,๐๐๐ บาท ครุภัณฑ์ ตามบัญชีนวัตกรรมไทย โดยสำนัก งบประมาณ ฉบับเพิ่มเติม มิถุนายน ๒๕๖๓	๒,๑๐๐,๐๐๐	-	-	-	-	กองช่าง

บัญชีครุภัณฑ์
แผนพัฒนาท้องถิ่น (พ.ศ. ๒๕๖๖ - ๒๕๗๐)
องค์การบริหารส่วนจังหวัดลำพูน

ที่	แผนงาน	หมวด	ประเภท	เป้าหมาย (ผลผลิตของครุภัณฑ์)	งบประมาณ					หน่วยงาน รับผิดชอบ หลัก
					๒๕๖๖ (บาท)	๒๕๖๗ (บาท)	๒๕๖๘ (บาท)	๒๕๖๙ (บาท)	๒๕๗๐ (บาท)	
๒๖	อุตสาหกรรม และการโยธา	ค่าครุภัณฑ์	ครุภัณฑ์ ไฟฟ้าและวิทยุ	จัดซื้อคอมพิวเตอร์สำนักงานแสงอาทิตย์ แบบประกอบในชุดเดียวกัน แบบเสากิ่ง เดี่ยว พร้อมติดตั้ง บนถนนสายทาง ลพ.ถ ๑๐๐๐๘ แยกทางหลวงหมายเลข ๑๑ - บ้านป่าตาล ตำบลอุโมงค์ อำเภอ เมืองลำพูน จังหวัดลำพูน (ถนนถ้ำ โอนฯ) จำนวน ๓๐ ชุด ๆ ละ ๗๐,๐๐๐ บาท ครุภัณฑ์ตามบัญชีนวัตกรรมไทย โดยสำนักงบประมาณ ฉบับเพิ่มเติม มิถุนายน ๒๕๖๓	๒,๑๐๐,๐๐๐	-	-	-	-	กองช่าง
๒๗	อุตสาหกรรม และการโยธา	ค่าครุภัณฑ์	ครุภัณฑ์ ไฟฟ้าและวิทยุ	จัดซื้อคอมพิวเตอร์สำนักงานแสงอาทิตย์ แบบประกอบในชุดเดียวกัน แบบเสากิ่ง เดี่ยว พร้อมติดตั้ง บนถนนสายทาง ลพ.ถ ๑๐๐๑๔ สายบ้านน้ำพุ - บ้าน หนองหล่ม ตำบลป่าสัก อำเภอมือง ลำพูน จังหวัดลำพูน (ถนนถ้ำโอนฯ) จำนวน ๓๐ ชุด ๆ ละ ๗๐,๐๐๐ บาท ครุภัณฑ์ตามบัญชีนวัตกรรมไทย โดยสำนักงบประมาณ ฉบับเพิ่มเติม มิถุนายน ๒๕๖๓	๒,๑๐๐,๐๐๐	-	-	-	-	กองช่าง

บัญชีครุภัณฑ์
แผนพัฒนาท้องถิ่น (พ.ศ. ๒๕๖๖ - ๒๕๗๐)
องค์การบริหารส่วนจังหวัดลำพูน

ที่	แผนงาน	หมวด	ประเภท	เป้าหมาย (ผลผลิตของครุภัณฑ์)	งบประมาณ					หน่วยงาน รับผิดชอบ หลัก
					๒๕๖๖ (บาท)	๒๕๖๗ (บาท)	๒๕๖๘ (บาท)	๒๕๖๙ (บาท)	๒๕๗๐ (บาท)	
๒๘	อุตสาหกรรม และการโยธา	ค่าครุภัณฑ์	ครุภัณฑ์ ไฟฟ้าและวิทยุ	จัดซื้อคอมพิวเตอร์สำนักงานแสงอาทิตย์ แบบประกอบในชุดเดียวกัน แบบเสากิ่ง เดี่ยว พร้อมติดตั้ง บนถนนสายทาง ลพ.ถ ๑๐๐๑๒ สายบ้านวังไฮ - บ้าน หนองซิว ตำบลป่าสัก อำเภอเมืองลำพูน จังหวัดลำพูน (ถนนถ่ายโอนฯ) จำนวน ๓๐ ชุด ๆ ละ ๗๐,๐๐๐ บาท ครุภัณฑ์ ตามบัญชีนวัตกรรมไทย โดยสำนัก งบประมาณ ฉบับเพิ่มเติม มิถุนายน ๒๕๖๓	๒,๑๐๐,๐๐๐	-	-	-	-	กองช่าง
๒๙	อุตสาหกรรม และการโยธา	ค่าครุภัณฑ์	ครุภัณฑ์ไฟฟ้าและ วิทยุ	จัดซื้อคอมพิวเตอร์สำนักงานแสงอาทิตย์ แบบประกอบในชุดเดียวกัน แบบเสากิ่ง เดี่ยว พร้อมติดตั้ง สายทาง ๗R - LMC ตำบลบ้านธิ อำเภอบ้านธิ จังหวัดลำพูน (ถนนถ่ายโอนฯ) จำนวน ๓๐ ชุด ๆ ละ ๗๐,๐๐๐ บาท ครุภัณฑ์ตามบัญชี นวัตกรรมไทย โดยสำนักงบประมาณ ฉบับเพิ่มเติม มิถุนายน ๒๕๖๓	๒,๑๐๐,๐๐๐	-	-	-	-	กองช่าง

บัญชีครุภัณฑ์
แผนพัฒนาท้องถิ่น (พ.ศ. ๒๕๖๖ - ๒๕๗๐)
องค์การบริหารส่วนจังหวัดลำพูน

ที่	แผนงาน	หมวด	ประเภท	เป้าหมาย (ผลผลิตของครุภัณฑ์)	งบประมาณ					หน่วยงาน รับผิดชอบ หลัก
					๒๕๖๖ (บาท)	๒๕๖๗ (บาท)	๒๕๖๘ (บาท)	๒๕๖๙ (บาท)	๒๕๗๐ (บาท)	
๓๐	อุตสาหกรรม และการโยธา	ค่าครุภัณฑ์	ครุภัณฑ์ ไฟฟ้าและวิทยุ	จัดซื้อคอมพิวเตอร์สำนักงานแสงอาทิตย์ แบบประกอบในชุดเดียวกัน แบบเสากิ่ง เดี่ยว พร้อมติดตั้ง บนถนนสายทาง ลพ.ถ ๑๐๐๐๖ แยกทางหลวงหมายเลข ๑๑๔๗ - บ้านร้องกองข้าว ตำบล ห้วยยาบ อำเภอบ้านธิ จังหวัดลำพูน (ถนนถ้ายโอนฯ) จำนวน ๓๐ ชุด ๆ ละ ๗๐,๐๐๐ บาท ครุภัณฑ์ตามบัญชี นวัตกรรมไทย โดยสำนักงบประมาณ ฉบับเพิ่มเติม มิถุนายน ๒๕๖๓	-	๒,๑๐๐,๐๐๐	-	-	-	กองช่าง
๓๑	อุตสาหกรรม และการโยธา	ค่าครุภัณฑ์	ครุภัณฑ์ ไฟฟ้าและวิทยุ	จัดซื้อคอมพิวเตอร์สำนักงานแสงอาทิตย์ แบบประกอบในชุดเดียวกัน แบบเสากิ่ง เดี่ยว พร้อมติดตั้ง บนถนนสายทาง ลพ.ถ ๑๐๐๑๑ แยก ทล.๑๑๖ - บ้าน ถ้ำหนองหนาม ตำบลป่าสัก อำเภอ เมืองลำพูน จังหวัดลำพูน (ถนนถ้าย โอนฯ) จำนวน ๓๐ ชุด ๆ ละ ๗๐,๐๐๐ บาท ครุภัณฑ์ตามบัญชีนวัตกรรมไทย โดยสำนักงบประมาณ ฉบับเพิ่มเติม มิถุนายน ๒๕๖๓	-	๒,๑๐๐,๐๐๐	-	-	-	กองช่าง

บัญชีครุภัณฑ์
แผนพัฒนาท้องถิ่น (พ.ศ. ๒๕๖๖ - ๒๕๗๐)
องค์การบริหารส่วนจังหวัดลำพูน

ที่	แผนงาน	หมวด	ประเภท	เป้าหมาย (ผลผลิตของครุภัณฑ์)	งบประมาณ					หน่วยงาน รับผิดชอบ หลัก
					๒๕๖๖ (บาท)	๒๕๖๗ (บาท)	๒๕๖๘ (บาท)	๒๕๖๙ (บาท)	๒๕๗๐ (บาท)	
๓๒	อุตสาหกรรม และการโยธา	ค่าครุภัณฑ์	ครุภัณฑ์ ไฟฟ้าและวิทยุ	จัดซื้อคอมพิวเตอร์โน้ตบุ๊กงานแสงอาทิตย์ แบบประกอบในชุดเดียวกัน แบบเสากิ่ง เดี่ยว พร้อมติดตั้ง บนถนนสายทาง ลพ.ถ ๑๐๐๑๕ สายแยก ทล.๑๑๔๗ - บ้านห้วยยาบ ตำบลห้วยยาบ อำเภอบ้านธิ จังหวัดลำพูน (ถนนถ่าย โอนฯ) จำนวน ๓๐ ชุด ๆ ละ ๗๐,๐๐๐ บาท ครุภัณฑ์ตามบัญชีนวัตกรรมไทย โดยสำนักงบประมาณ ฉบับเพิ่มเติม มิถุนายน ๒๕๖๓	-	๒,๑๐๐,๐๐๐	-	-	-	กองช่าง
๓๓	อุตสาหกรรม และการโยธา	ค่าครุภัณฑ์	ครุภัณฑ์ ไฟฟ้าและวิทยุ	จัดซื้อคอมพิวเตอร์โน้ตบุ๊กงานแสงอาทิตย์ แบบประกอบในชุดเดียวกัน แบบเสากิ่ง เดี่ยว พร้อมติดตั้ง บนถนนสายทาง ลพ.ถ ๑๐๐๑๖ สายแยก ทล.๑๐๖ - บ้านน้ำดิบน้อย ตำบลน้ำดิบ อำเภอ ป่าซาง จังหวัดลำพูน (ถนนถ่ายโอนฯ) จำนวน ๓๐ ชุด ๆ ละ ๗๐,๐๐๐ บาท ครุภัณฑ์ตามบัญชีนวัตกรรมไทย โดยสำนักงบประมาณ ฉบับเพิ่มเติม มิถุนายน ๒๕๖๓	-	๒,๑๐๐,๐๐๐	-	-	-	กองช่าง

บัญชีครุภัณฑ์
แผนพัฒนาท้องถิ่น (พ.ศ. ๒๕๖๖ - ๒๕๗๐)
องค์การบริหารส่วนจังหวัดลำพูน

ที่	แผนงาน	หมวด	ประเภท	เป้าหมาย (ผลผลิตของครุภัณฑ์)	งบประมาณ					หน่วยงาน รับผิดชอบ หลัก
					๒๕๖๖ (บาท)	๒๕๖๗ (บาท)	๒๕๖๘ (บาท)	๒๕๖๙ (บาท)	๒๕๗๐ (บาท)	
๓๔	อุตสาหกรรม และการโยธา	ค่าครุภัณฑ์	ครุภัณฑ์ ไฟฟ้าและวิทยุ	จัดซื้อคอมพิวเตอร์โน้ตบุ๊กงานแสงอาทิตย์ แบบประกอบในชุดเดียวกัน แบบเสากิ่ง เดี่ยว พร้อมติดตั้ง บนถนนสายทาง ลพ.ถ ๑๐๐๒๒ สายบ้านวังผาง - บ้านเหล่าคู ตำบลหนองยวง อำเภอ เวียงหนองล่อง จังหวัดลำพูน (ถนนถ่าย โอนฯ) จำนวน ๓๐ ชุด ๆ ละ ๗๐,๐๐๐ บาท ครุภัณฑ์ตามบัญชีนวัตกรรมไทย โดยสำนักงบประมาณ ฉบับเพิ่มเติม มิถุนายน ๒๕๖๓	-	๒,๑๐๐,๐๐๐	-	-	-	กองช่าง
๓๕	อุตสาหกรรม และการโยธา	ค่าครุภัณฑ์	ครุภัณฑ์ ไฟฟ้าและวิทยุ	จัดซื้อคอมพิวเตอร์โน้ตบุ๊กงานแสงอาทิตย์ แบบประกอบในชุดเดียวกัน แบบเสากิ่ง เดี่ยว พร้อมติดตั้ง ภายในเหมืองลิ้ ตำบลลิ้ อำเภอลิ้ จังหวัดลำพูน (ถนนถ่ายโอนฯ) จำนวน ๓๐ ชุด ๆ ละ ๗๐,๐๐๐ บาท ครุภัณฑ์ตามบัญชี นวัตกรรมไทย โดยสำนักงบประมาณ ฉบับเพิ่มเติม มิถุนายน ๒๕๖๓	-	๒,๑๐๐,๐๐๐	-	-	-	กองช่าง

บัญชีครุภัณฑ์
แผนพัฒนาท้องถิ่น (พ.ศ. ๒๕๖๖ - ๒๕๗๐)
องค์การบริหารส่วนจังหวัดลำพูน

ที่	แผนงาน	หมวด	ประเภท	เป้าหมาย (ผลผลิตของครุภัณฑ์)	งบประมาณ					หน่วยงาน รับผิดชอบ หลัก
					๒๕๖๖ (บาท)	๒๕๖๗ (บาท)	๒๕๖๘ (บาท)	๒๕๖๙ (บาท)	๒๕๗๐ (บาท)	
๓๖	อุตสาหกรรม และการโยธา	ค่าครุภัณฑ์	ครุภัณฑ์ งานบ้านงานครัว	จัดซื้อเครื่องตัดหญ้า แบบเซ็น ชนิดสูบนอน เครื่องยนต์ขนาดไม่น้อยกว่า ๓.๕ แรงม้า รัศมีตัดหญ้ากว้างไม่น้อยกว่า ๑๘ นิ้ว จำนวน ๕ เครื่อง ๆ ละ ๑๓,๙๐๐ บาท ครุภัณฑ์ตามบัญชีราคามาตรฐานครุภัณฑ์ กองมาตรฐานงบประมาณ ๑ สำนักงบประมาณ ธันวาคม ๒๕๖๓	๖๙,๕๐๐	-	-	-	-	กองช่าง
๓๗	อุตสาหกรรม และการโยธา	ค่าครุภัณฑ์	ครุภัณฑ์โรงงาน	จัดซื้อเครื่องฉีดน้ำแรงดันสูง จำนวน ๑ เครื่อง จัดซื้อตามราคาท้องตลาด เนื่องจากเป็นครุภัณฑ์ที่ไม่มีกำหนดไว้ในบัญชีราคามาตรฐานครุภัณฑ์	๑๓,๗๕๐	-	-	-	-	กองช่าง
๓๘	อุตสาหกรรม และการโยธา	ค่าครุภัณฑ์	ครุภัณฑ์โรงงาน	จัดซื้อแท่นตัดไฟเบอร์ ขนาด ๑๖ นิ้ว ๔๓๐ วัตต์ จำนวน ๑ เครื่อง จัดซื้อตามราคาท้องตลาด เนื่องจากเป็นครุภัณฑ์ที่ไม่มีกำหนดไว้ในบัญชีราคามาตรฐานครุภัณฑ์	๒๐,๑๐๕	-	-	-	-	กองช่าง

บัญชีครุภัณฑ์
แผนพัฒนาท้องถิ่น (พ.ศ. ๒๕๖๖ - ๒๕๗๐)
องค์การบริหารส่วนจังหวัดลำพูน

ที่	แผนงาน	หมวด	ประเภท	เป้าหมาย (ผลผลิตของครุภัณฑ์)	งบประมาณ					หน่วยงาน รับผิดชอบ หลัก
					๒๕๖๖ (บาท)	๒๕๖๗ (บาท)	๒๕๖๘ (บาท)	๒๕๖๙ (บาท)	๒๕๗๐ (บาท)	
๓๙	อุตสาหกรรม และการโยธา	ค่าครุภัณฑ์	ครุภัณฑ์โรงงาน	จัดซื้อเครื่องเจีย/ตัด แบบมือถือ ขนาด ๕ นิ้ว (๑๒๕ มิลลิเมตร) ขับด้วยมอเตอร์ไฟฟ้า ขนาดไม่น้อยกว่า ๑,๐๐๐ วัตต์ ความเร็วรอบไม่น้อยกว่า ๑๐,๐๐๐ รอบต่อนาที จำนวน ๒ เครื่อง ๆ ละ ๕,๕๐๐ บาท ครุภัณฑ์ตามบัญชีราคามาตรฐานครุภัณฑ์ กองมาตรฐานงบประมาณ ๑	๑๑,๐๐๐	-	-	-	-	กองช่าง
๔๐	อุตสาหกรรม และการโยธา	ค่าครุภัณฑ์	ครุภัณฑ์โรงงาน	จัดซื้อเครื่องเชื่อมสนาม จำนวน ๑ ชุด จัดซื้อตามราคาท้องตลาด เนื่องจากเป็นครุภัณฑ์ที่ไม่มีกำหนดไว้ในบัญชีราคามาตรฐานครุภัณฑ์	๖,๙๕๕	-	-	-	-	กองช่าง
๔๑	อุตสาหกรรม และการโยธา	ค่าครุภัณฑ์	ครุภัณฑ์สำรวจ	จัดซื้อล้อวัดระยะ แสดงผลระยะทางได้ ๙,๙๙๙.๙ เมตร จำนวน ๔ อัน ๆ ละ ๕,๓๕๐ บาท จัดซื้อตามราคาท้องตลาด เนื่องจากเป็นครุภัณฑ์ที่ไม่มีกำหนดไว้ในบัญชีราคามาตรฐานครุภัณฑ์	๒๑,๔๐๐	-	-	-	-	กองช่าง
รวม ๔๑ โครงการ					๔๗,๒๓๘,๐๑๒	๑๒,๖๐๐,๐๐๐	-	-	-	

ส่วนที่ ๔

การติดตามและประเมินผล

ตามพระราชบัญญัติกำหนดขั้นตอนการกระจายอำนาจให้องค์กรปกครองส่วนท้องถิ่น พ.ศ. ๒๕๔๒ **มาตรา ๑๗ (๑)** บัญญัติให้องค์การบริหารส่วนจังหวัดจัดทำแผนพัฒนาองค์การบริหารส่วนจังหวัด รวมทั้งต้องประสานแผนพัฒนาองค์การบริหารส่วนจังหวัดกับองค์กรปกครองส่วนท้องถิ่นอื่นภายในจังหวัด เพื่อให้การจัดระบบบริการสาธารณะเกิดประโยชน์สูงสุดกับประชาชนในท้องถิ่น โดยการจัดทำแผนพัฒนาองค์การบริหารส่วนจังหวัดต้องดำเนินการตามระเบียบกระทรวงมหาดไทยว่าด้วยการจัดทำแผนพัฒนาขององค์กรปกครองส่วนท้องถิ่น พ.ศ.๒๕๔๘ และแก้ไขเพิ่มเติมถึง (ฉบับที่ ๓) พ.ศ.๒๕๖๑

ระเบียบกระทรวงมหาดไทยว่าด้วยการจัดทำแผนพัฒนาขององค์กรปกครองส่วนท้องถิ่น พ.ศ. ๒๕๔๘ และแก้ไขเพิ่มเติมถึง (ฉบับที่ ๓) พ.ศ. ๒๕๖๑ **ข้อ ๗** กำหนดให้องค์กรปกครองส่วนท้องถิ่นแต่งตั้งคณะกรรมการพัฒนาท้องถิ่นและคณะกรรมการสนับสนุนการจัดทำแผนพัฒนาท้องถิ่น โดยคณะกรรมการทั้ง ๒ คณะ มีบทบาทสำคัญในการจัดทำแผนพัฒนาขององค์กรปกครองส่วนท้องถิ่น

ในการติดตามและประเมินผลแผนพัฒนาท้องถิ่นขององค์กรปกครองส่วนท้องถิ่น เพื่อการจัดสรรทรัพยากรให้เกิดประโยชน์สูงสุดแก่ประชาชนโดยส่วนรวม และเกิดความคุ้มค่าในแง่การบริหารโครงการพัฒนาขององค์กรปกครองส่วนท้องถิ่น ระเบียบกระทรวงมหาดไทยว่าด้วยการจัดทำแผนพัฒนาขององค์กรปกครองส่วนท้องถิ่น พ.ศ. ๒๕๔๘ และแก้ไขเพิ่มเติมถึง (ฉบับที่ ๓) พ.ศ. ๒๕๖๑ **หมวด ๖ การติดตามและประเมินผลแผนพัฒนา ข้อ ๒๘** กำหนดให้ผู้บริหารท้องถิ่นแต่งตั้งคณะกรรมการติดตามและประเมินผลแผนพัฒนาท้องถิ่น และ**ข้อ ๒๙** กำหนดให้คณะกรรมการติดตามและประเมินผลแผนพัฒนาท้องถิ่นมีอำนาจหน้าที่ในการกำหนดแนวทางและวิธีการในการติดตามและประเมินผลแผนพัฒนาท้องถิ่น ดำเนินการติดตามและประเมินผลแผนพัฒนาท้องถิ่น และรายงานผลและเสนอความเห็นซึ่งได้จากการติดตามและประเมินผลแผนพัฒนาท้องถิ่นต่อผู้บริหารท้องถิ่น เพื่อให้ผู้บริหารท้องถิ่นเสนอต่อสภาท้องถิ่น และคณะกรรมการพัฒนาท้องถิ่น พร้อมทั้งประกาศผลการติดตามและประเมินผลแผนพัฒนาท้องถิ่นให้ประชาชนในท้องถิ่นทราบในที่เปิดเผยภายในสิบห้าวันนับแต่วันรายงานผลและเสนอความเห็นดังกล่าว และต้องปิดประกาศไว้เป็นระยะเวลาไม่น้อยกว่าสามสิบวันโดยอย่างน้อยปีละหนึ่งครั้งภายในเดือนธันวาคมของทุกปี ประกอบกับหนังสือกระทรวงมหาดไทยแผนพัฒนาท้องถิ่น (พ.ศ. ๒๕๖๑ - ๒๕๖๕) ขององค์กรปกครองส่วนท้องถิ่น องค์การบริหารส่วนจังหวัดลำพูนได้กำหนดให้มีการติดตามและประเมินผลแผนพัฒนาท้องถิ่น ดังนี้

๑. คณะกรรมการติดตามและประเมินผลแผนพัฒนาท้องถิ่น ร่วมประชุมเพื่อกำหนดแนวทางวิธีการในการติดตามและประเมินผลแผนพัฒนาท้องถิ่น และประเมินผลโครงการพัฒนาตามแผนพัฒนาท้องถิ่น

๒. คณะกรรมการติดตามและประเมินผลแผนพัฒนาท้องถิ่น ดำเนินการติดตามและประเมินผลแผนพัฒนาท้องถิ่น ตามกรอบแนวทางและวิธีการที่กำหนด โดยสามารถติดตามและประเมินผลได้ตลอดระยะเวลาของแผนพัฒนาท้องถิ่นขององค์กรปกครองส่วนท้องถิ่น

๓. คณะกรรมการติดตามและประเมินผลแผนพัฒนาท้องถิ่น รายงานผลและเสนอความเห็นซึ่งได้จากการติดตามประเมินผลแผนพัฒนาท้องถิ่นและประเมินผลโครงการพัฒนาตามแผนพัฒนาท้องถิ่นต่อผู้บริหารท้องถิ่น เพื่อให้ผู้บริหารท้องถิ่นเสนอต่อสภาท้องถิ่นและคณะกรรมการพัฒนาท้องถิ่น พร้อมทั้งประกาศผลการติดตามและประเมินผลแผนพัฒนาท้องถิ่นให้ประชาชนในท้องถิ่นทราบในที่เปิดเผยภายในสิบห้าวัน นับแต่วันรายงานผลและเสนอความเห็นดังกล่าวและต้องปิดประกาศไว้เป็นระยะเวลาไม่น้อยกว่าสามสิบวัน โดยอย่างน้อยปีละหนึ่งครั้ง ภายในเดือนธันวาคมของทุกปี

(๑) การติดตามและประเมินผลยุทธศาสตร์

กระบวนการของแผนพัฒนาท้องถิ่น (พ.ศ. ๒๕๖๖ - ๒๕๗๐) มีองค์ประกอบ ๓ ส่วน คือ การวางแผน (Planning) การนำแผนไปปฏิบัติ (Implementation) และการติดตามประเมินผล (Monitor and Evaluation) ฉะนั้นการติดตามและประเมินผลยุทธศาสตร์ สามารถดำเนินการได้ดังนี้

๑) ติดตามและประเมินผลกระบวนการ (Process) จัดทำแผนพัฒนาท้องถิ่น โดยตรวจสอบกระบวนการดำเนินการว่าเป็นไปตามวิธีการและขั้นตอนที่กำหนดไว้ตามระเบียบกระทรวงมหาดไทย ว่าด้วยการจัดทำแผนพัฒนาขององค์กรปกครองส่วนท้องถิ่น พ.ศ. ๒๕๔๘ และแก้ไขเพิ่มเติมถึง (ฉบับที่ ๓) พ.ศ. ๒๕๖๑ และหนังสือกระทรวงมหาดไทย ด่วนที่สุด ที่ มท ๐๘๑๐.๓/ว ๒๙๓๑ ลงวันที่ ๑๕ พฤษภาคม ๒๕๖๒ เรื่อง ชักซ้อมแนวทางการทบทวนแผนพัฒนาท้องถิ่น (พ.ศ. ๒๕๖๑ - ๒๕๖๕) ขององค์กรปกครองส่วนท้องถิ่น เป็นแบบที่กำหนดให้คณะกรรมการติดตามและประเมินผลแผนพัฒนาท้องถิ่น ดำเนินการให้คะแนนตามเกณฑ์ที่กำหนดไว้ ซึ่งเป็นส่วนหนึ่งของการติดตามและประเมินผลแผนพัฒนาท้องถิ่น โดยให้ดำเนินการให้แล้วเสร็จภายในหกสิบวันนับตั้งแต่วันที่ประกาศใช้งบประมาณรายจ่าย

๒) ติดตามประเมินผลความพึงพอใจของประชาชน ต่อการดำเนินงานตามนโยบายขององค์การบริหารส่วนจังหวัดลำพูน เป็นการประเมินผลการดำเนินงานในแต่ละยุทธศาสตร์การพัฒนา โดยออกแบบสำรวจความพึงพอใจของประชาชน

แนวทางการพิจารณาการติดตามและประเมินผลยุทธศาสตร์เพื่อความสอดคล้องแผนพัฒนาท้องถิ่นขององค์กรปกครองส่วนท้องถิ่น ประกอบด้วย

ประเด็นการพัฒนา	คะแนน
๑. ข้อมูลสภาพทั่วไปและข้อมูลพื้นฐานขององค์กรปกครองส่วนท้องถิ่น	๒๐
๒. การวิเคราะห์สถานการณ์และศักยภาพ	๒๐
๓. ยุทธศาสตร์ ประกอบด้วย	๖๐
๓.๑ ยุทธศาสตร์ขององค์กรปกครองส่วนท้องถิ่น	(๑๐)
๓.๒ ยุทธศาสตร์ขององค์กรปกครองส่วนท้องถิ่นในเขตจังหวัด	(๑๐)
๓.๓ ยุทธศาสตร์จังหวัด	(๑๐)
๓.๔ วิสัยทัศน์	(๕)
๓.๕ กลยุทธ์	(๕)
๓.๖ เป้าประสงค์ของแต่ละประเด็นกลยุทธ์	(๕)
๓.๗ จุดยืนทางยุทธศาสตร์	(๕)
๓.๘ แผนงาน	(๕)
๓.๙ ความเชื่อมโยงของยุทธศาสตร์ในภาพรวม	(๕)
รวมคะแนน	๑๐๐

เกณฑ์ที่ควรได้เพื่อให้เกิดความสอดคล้องและขับเคลื่อนการพัฒนาท้องถิ่นขององค์กรปกครองส่วนท้องถิ่น ไม่ควรน้อยกว่าร้อยละ ๘๐ (๘๐ คะแนน)

แนวทางเบื้องต้นในการให้คะแนนแนวทางการพิจารณาการติดตามและประเมินผล ยุทธศาสตร์เพื่อความสอดคล้องแผนพัฒนาท้องถิ่นขององค์กรปกครองส่วนท้องถิ่น

ประเด็นการพิจารณา	รายละเอียดหลักเกณฑ์	คะแนนเต็ม	คะแนนที่ได้
๑. ข้อมูลสภาพทั่วไป และข้อมูลพื้นฐานของ องค์กรปกครองส่วน ท้องถิ่น	ควรประกอบด้วยข้อมูลดังนี้ (๑) ข้อมูลเกี่ยวกับด้านกายภาพ เช่น ที่ตั้งของหมู่บ้าน / ชุมชน / ตำบล / ลักษณะภูมิประเทศ ลักษณะภูมิอากาศ ลักษณะของดิน ลักษณะของแหล่งน้ำ ลักษณะของไม้ / ป่า ไม้ ฯลฯ ด้านการเมือง/การปกครอง เช่น เขตการปกครอง การเลือกตั้ง ฯลฯ	๒๐ (๓)	
	(๒) ข้อมูลเกี่ยวกับด้านการเมือง/การปกครอง เช่น เขตการ ปกครอง การเลือกตั้ง ฯลฯ ประชากร เช่น ข้อมูลเกี่ยวกับ จำนวนประชากร และช่วงอายุและจำนวนประชากร ฯลฯ	(๒)	
	(๓) ข้อมูลเกี่ยวกับสภาพทางสังคม เช่น การศึกษา สาธารณสุข อาชญากรรม ยาเสพติด การสังคมสงเคราะห์ ฯลฯ	(๒)	
	(๔) ข้อมูลเกี่ยวกับระบบบริการพื้นฐาน เช่น การคมนาคม ขนส่ง การไฟฟ้า การประปา โทรศัพท์ ฯลฯ	(๒)	
	(๕) ข้อมูลเกี่ยวกับระบบเศรษฐกิจ เช่น การเกษตร การ ประมง การปศุสัตว์ การบริการ การท่องเที่ยว อุตสาหกรรม การพาณิชย์/กลุ่มอาชีพ แรงงาน ฯลฯ	(๒)	
	(๖) ข้อมูลเกี่ยวกับศาสนา ประเพณี วัฒนธรรม เช่น การ นับถือศาสนาประเพณีและงานประจำปี ภูมิปัญญาท้องถิ่น ภาษาถิ่น สินค้าพื้นเมืองและของที่ระลึก ฯลฯ และอื่นๆ	(๒)	
	(๗) ข้อมูลเกี่ยวกับทรัพยากรธรรมชาติ เช่น น้ำ ป่าไม้ ภูเขา คุณภาพของทรัพยากรธรรมชาติ ฯลฯ	(๒)	
	(๘) การสำรวจและจัดเก็บข้อมูลเพื่อการจัดทำแผนพัฒนา ท้องถิ่นหรือการใช้ข้อมูล จปฐ	(๒)	
	(๙) การประชุมประชาคมท้องถิ่น รูปแบบ วิธีการ และการ ดำเนินการประชุมประชาคมท้องถิ่น โดยใช้กระบวนการ ร่วมคิด ร่วมทำ ร่วมตัดสินใจ ร่วมตรวจสอบ ร่วมรับ ประโยชน์ ร่วมแก้ปัญหาปรึกษาหารือ แลกเปลี่ยนเรียนรู้ เพื่อแก้ปัญหาสำหรับการพัฒนาท้องถิ่นตามอำนาจหน้าที่ ขององค์กรปกครองส่วนท้องถิ่น	(๓)	

ประเด็นการพิจารณา	รายละเอียดหลักเกณฑ์	คะแนนเต็ม	คะแนนที่ได้
๒. การวิเคราะห์ สภาวการณ์และศักยภาพ	ควรประกอบด้วยข้อมูลดังนี้ (๑) การวิเคราะห์ที่ครอบคลุมความเชื่อมโยง ความสอดคล้อง ยุทธศาสตร์จังหวัด ยุทธศาสตร์การพัฒนาขององค์กรปกครองส่วนท้องถิ่นในเขตจังหวัด ยุทธศาสตร์ขององค์กรปกครองส่วนท้องถิ่น นโยบายของผู้บริหารท้องถิ่น รวมถึงความเชื่อมโยง แผนยุทธศาสตร์ชาติ ๒๐ ปี แผนพัฒนาเศรษฐกิจและสังคมแห่งชาติ และThailand ๔.๐	๒๐ (๕)	
	(๒) การวิเคราะห์การใช้ผังเมืองรวมหรือผังเมืองเฉพาะและการบังคับใช้ ผลของการบังคับใช้ สภาพการณ์ที่เกิดขึ้นต่อการพัฒนาท้องถิ่น	(๓)	
	(๓) การวิเคราะห์ทางสังคม เช่น ด้านแรงงาน การศึกษา สาธารณสุข ความยากจน อาชญากรรม ปัญหายาเสพติด เทคโนโลยี จารีตประเพณี วัฒนธรรม ภูมิปัญญาท้องถิ่น เป็นต้น	(๓)	
	(๔) การวิเคราะห์ทางเศรษฐกิจ ข้อมูลรายได้ครัวเรือน การส่งเสริมอาชีพ กลุ่มอาชีพ กลุ่มทางสังคม การพัฒนาอาชีพและกลุ่มต่าง ๆ สภาพทางเศรษฐกิจและความเป็นอยู่ทั่วไป เป็นต้น	(๓)	
	(๕) การวิเคราะห์สิ่งแวดล้อม พื้นที่สีเขียว ธรรมชาติต่าง ๆ ทางภูมิศาสตร์ กระบวนการหรือสิ่งที่เกิดขึ้น การประดิษฐ์ที่มีผลต่อสิ่งแวดล้อมและการพัฒนา	(๓)	
	(๖) ผลการวิเคราะห์ศักยภาพเพื่อประเมินสถานภาพการพัฒนาในปัจจุบันและโอกาสการพัฒนาในอนาคตของท้องถิ่น ด้วยเทคนิค SWOT Analysis ที่อาจส่งผลการดำเนินงานได้แก่ S - Strength (จุดแข็ง) W - Weakness (จุดอ่อน) O - Opportunity (โอกาส) และ T - Threat (อุปสรรค)	(๓)	
๓. ยุทธศาสตร์	ควรประกอบด้วยข้อมูลดังนี้	๖๐ (๑๐)	
๓.๑ ยุทธศาสตร์ของ องค์กรปกครองส่วน ท้องถิ่น	สอดคล้องกับสภาพสังคม เศรษฐกิจ สิ่งแวดล้อมของท้องถิ่น ประเด็นปัญหาการพัฒนาและแนวทางการพัฒนาที่สอดคล้องกับ ยุทธศาสตร์ขององค์กรปกครองส่วนท้องถิ่น และเชื่อมโยงหลัก ประชาธิปไตย แผนยุทธศาสตร์ชาติ ๒๐ ปี แผนพัฒนาเศรษฐกิจและสังคมแห่งชาติ และThailand ๔.๐		
๓.๒ ยุทธศาสตร์ของ องค์กรปกครองส่วน ท้องถิ่นในเขตจังหวัด	สอดคล้องและเชื่อมโยงกับสภาพสังคม เศรษฐกิจ สิ่งแวดล้อมของท้องถิ่น และยุทธศาสตร์จังหวัด และเชื่อมโยงหลักประชาธิปไตย แผนยุทธศาสตร์ชาติ ๒๐ ปี แผนพัฒนาเศรษฐกิจและสังคมแห่งชาติ และThailand ๔.๐	(๑๐)	
๓.๓ ยุทธศาสตร์จังหวัด	สอดคล้องกับแผนพัฒนาภูมิภาค ยุทธศาสตร์พัฒนาภาค แผนพัฒนาเศรษฐกิจและสังคมแห่งชาติ แผนการบริหารราชการแผ่นดิน นโยบาย/ยุทธศาสตร์ คสช. และ นโยบายรัฐบาลหลัก ประชาธิปไตย แผนยุทธศาสตร์ชาติ ๒๐ ปี และThailand ๔.๐	(๑๐)	
๓.๔ วิสัยทัศน์	วิสัยทัศน์ซึ่งมีลักษณะแสดงสถานภาพที่องค์กรปกครองส่วนท้องถิ่น ต้องการจะเป็นหรือบรรลุถึงอนาคตอย่างชัดเจนสอดคล้องกับ โอกาสและศักยภาพที่เป็นเอกลักษณ์เฉพาะขององค์กรปกครอง ส่วนท้องถิ่นและสัมพันธ์กับโครงการพัฒนาท้องถิ่น	(๕)	

ประเด็นการพิจารณา	รายละเอียดหลักเกณฑ์	คะแนนเต็ม	คะแนนที่ได้
๓.๕ กลยุทธ์	แสดงให้เห็นช่องทาง วิธีการ ภารกิจหรือสิ่งที่ต้องการทำตามอำนาจหน้าที่ขององค์กรปกครองส่วนท้องถิ่นที่จะนำไปสู่การบรรลุวิสัยทัศน์ หรือแสดงให้เห็นถึงความชัดเจนในสิ่งที่จะดำเนินการให้บรรลุวิสัยทัศน์นั้น	(๕)	
๓.๖ เป้าประสงค์ของแต่ละประเด็นกลยุทธ์	เป้าประสงค์ของแต่ละประเด็นกลยุทธ์มีความสอดคล้องและสนับสนุนต่อกิจกรรมที่จะเกิดขึ้น มุ่งหมายสิ่งหนึ่งสิ่งใดที่ชัดเจน	(๕)	
๓.๗ จุดยืนทางยุทธศาสตร์ (Positioning)	ความมุ่งมั่นอันแน่วแน่ในการวางแผนพัฒนาท้องถิ่น เพื่อให้บรรลุวิสัยทัศน์ขององค์กรปกครองส่วนท้องถิ่น ซึ่งเกิดจากศักยภาพของพื้นที่จริง ที่จะนำไปสู่ผลสำเร็จทางยุทธศาสตร์	(๕)	
๓.๘ แผนงาน	แผนงานหรือจุดมุ่งหมายเพื่อการพัฒนาในอนาคต กำหนดจุดมุ่งหมายในเรื่องใดเรื่องหนึ่งหรือแผนงานที่เกิดจากเป้าประสงค์ ตัวชี้วัด ค่าเป้าหมาย กลยุทธ์ จุดยืนทางยุทธศาสตร์ และยุทธศาสตร์ขององค์กรปกครองส่วนท้องถิ่นที่มีความชัดเจนนำไปสู่การจัดทำโครงการพัฒนาท้องถิ่นในแผนพัฒนาท้องถิ่น โดยระบุแผนงานและความเชื่อมโยงดังกล่าว	(๕)	
๓.๙ ความเชื่อมโยงของยุทธศาสตร์ในภาพรวม	ความเชื่อมโยงองค์รวมที่นำไปสู่การพัฒนาท้องถิ่นที่เกิดผลผลิต/โครงการจากแผนยุทธศาสตร์ชาติ ๒๐ ปี แผนพัฒนาเศรษฐกิจและสังคมแห่งชาติ ฉบับที่ ๑๒ Thailand ๔.๐ แผนพัฒนาภาค/แผนพัฒนากลุ่มจังหวัด / แผนพัฒนาจังหวัด ยุทธศาสตร์การพัฒนาขององค์กรปกครองส่วนท้องถิ่นในเขตจังหวัดและยุทธศาสตร์ขององค์กรปกครองส่วนท้องถิ่น	(๕)	
รวมคะแนน		๑๐๐	

(๒) การติดตามและประเมินโครงการ

แนวทางการพิจารณาการติดตามและประเมินโครงการเพื่อความสอดคล้องแผนพัฒนาท้องถิ่นขององค์กรปกครองส่วนท้องถิ่น

ประเด็นการพัฒนา	คะแนน
๑. การสรุปสถานการณ์พัฒนา	๑๐
๒. การประเมินผลการนำแผนพัฒนาท้องถิ่นไปปฏิบัติในเชิงปริมาณ	๑๐
๓. การประเมินผลการนำแผนพัฒนาท้องถิ่นไปปฏิบัติในเชิงคุณภาพ	๑๐
๔. แผนงานและยุทธศาสตร์การพัฒนา	๑๐
๕. โครงการพัฒนา ประกอบด้วย	๖๐
๕.๑ ความชัดเจนของชื่อโครงการ	(๕)
๕.๒ กำหนดวัตถุประสงค์สอดคล้องกับโครงการ	(๕)
๕.๓ เป้าหมาย (ผลผลิตของโครงการ) มีความชัดเจนนำไปสู่การตั้งงบประมาณได้ถูกต้อง	(๕)
๕.๔ โครงการมีความสอดคล้องกับแผนยุทธศาสตร์ชาติ ๒๐ ปี	(๕)
๕.๕ เป้าหมาย (ผลผลิตของโครงการ) มีความสอดคล้องกับแผนพัฒนาเศรษฐกิจและสังคมแห่งชาติ	(๕)
๕.๖ โครงการมีความสอดคล้องกับ Thailand ๔.๐	(๕)
๕.๗ โครงการสอดคล้องกับยุทธศาสตร์จังหวัด	(๕)
๕.๘ โครงการแก้ไขปัญหาความยากจนหรือการเสริมสร้างให้ประเทศชาติมั่นคง มั่งคั่ง ยั่งยืน ภายใต้หลักปรัชญา	(๕)
๕.๙ งบประมาณสอดคล้องกับเป้าหมาย (ผลผลิตของโครงการ)	(๕)
๕.๑๐ มีการประมาณการราคาถูกต้องตามหลักวิธีการงบประมาณ	(๕)
๕.๑๑ มีการกำหนดตัวชี้วัด (KPI) และสอดคล้องกับวัตถุประสงค์และผลที่คาดว่าจะได้รับ	(๕)
๕.๑๒ ผลที่คาดว่าจะได้รับ สอดคล้องกับวัตถุประสงค์	(๕)
รวมคะแนน	๑๐๐

เกณฑ์ที่ควรได้ เพื่อให้เกิดความสอดคล้องและขับเคลื่อนการพัฒนาท้องถิ่นขององค์กรปกครองส่วนท้องถิ่น ไม่ควรน้อยกว่าร้อยละ ๘๐ (๘๐ คะแนน)

แนวทางเบื้องต้นในการให้คะแนนแนวทางการพิจารณาการติดตามและประเมินผลโครงการ เพื่อความสอดคล้องแผนพัฒนาท้องถิ่นขององค์กรปกครองส่วนท้องถิ่น

ประเด็นการพิจารณา	รายละเอียดหลักเกณฑ์	คะแนนเต็ม	คะแนนที่ได้
๑. การสรุปสถานการณ์การพัฒนา	เป็นการวิเคราะห์กรอบการจัดทำยุทธศาสตร์ขององค์กรปกครองส่วนท้องถิ่น (ใช้การวิเคราะห์ SWOT Analysis /Demand (Demand Analysis) / Global Demand และ Trend ปัจจุบัน และสถานการณ์การเปลี่ยนแปลงที่มีผลต่อการพัฒนา อย่างน้อยต้องประกอบด้วยวิเคราะห์ศักยภาพด้านเศรษฐกิจ, ด้านสังคม, ด้านทรัพยากรธรรมชาติและสิ่งแวดล้อม	๑๐	
๒. การประเมินผลการนำแผนพัฒนาท้องถิ่นไปปฏิบัติในเชิงปริมาณ	๑) การควบคุมที่มีการใช้ตัวเลขต่าง ๆ เพื่อนำมาใช้วัดผลในเชิงปริมาณ เช่น การวัดจำนวนโครงการ กิจกรรม งานต่าง ๆ ก็คือ ผลผลิตนั่นเองว่าเป็นไปตามที่ตั้งเป้าหมายไว้หรือไม่ จำนวนที่ดำเนินการจริงตามที่ได้กำหนดไว้เท่าไร จำนวนที่ไม่สามารถดำเนินการได้มีจำนวนเท่าไร สามารถอธิบายได้ตามหลักประสิทธิภาพ (Efficiency) ของการพัฒนาท้องถิ่นตามอำนาจหน้าที่ที่กำหนดไว้ ๒) วิเคราะห์ผลกระทบ/สิ่งที่กระทบ (Impact) โครงการที่ดำเนินการในเชิงปริมาณ (Quantitative)	๑๐	
๓. การประเมินผลการนำแผนพัฒนาท้องถิ่นไปปฏิบัติในเชิงคุณภาพ	๑) การประเมินประสิทธิผลของแผนพัฒนาในเชิงคุณภาพ คือ การนำเอาเทคนิคต่าง ๆ มาใช้เพื่อวัดว่าภารกิจ โครงการ กิจกรรม งานต่าง ๆ ที่ดำเนินการในพื้นที่นั้น ๆ ตรงต่อความต้องการของประชาชนหรือไม่ และเป็นไปตามอำนาจหน้าที่หรือไม่ ประชาชนพึงพอใจหรือไม่ สิ่งของวัสดุ ครุภัณฑ์ การดำเนินการต่างๆ มีสภาพหรือลักษณะถูกต้อง คงทน-ถาวร สามารถใช้ได้ตามวัตถุประสงค์หรือไม่ ซึ่งเป็นไปตามหลักประสิทธิผล (Effectiveness) ผลการปฏิบัติราชการที่บรรลุวัตถุประสงค์และเป้าหมายของแผนการปฏิบัติราชการตามที่ได้รับงบประมาณมาดำเนินการ รวมถึงสามารถเทียบเคียงกับส่วนราชการหรือหน่วยงาน ๒) วิเคราะห์ผลกระทบ/สิ่งที่กระทบ (Impact) โครงการที่ดำเนินการในเชิงคุณภาพ (Quantitative)	๑๐	
๔. แผนงานและยุทธศาสตร์การพัฒนา	๑) วิเคราะห์แผนงาน งาน ที่เกิดจากด้านต่าง ๆ มีความสอดคล้องกับยุทธศาสตร์ขององค์กรปกครองส่วนท้องถิ่นในมิติต่าง ๆ จนนำไปสู่การจัดทำโครงการพัฒนาท้องถิ่นโดยใช้ SWOT Analysis /Demand (Demand Analysis) / Global Demand / Trend หรือหลักการบูรณาการ (Integration) กับองค์กรปกครองส่วนท้องถิ่นที่มีพื้นที่ติดต่อกัน ๒) วิเคราะห์แผนงาน งาน ที่เกิดจากด้านต่าง ๆ ที่สอดคล้องกับการแก้ไขปัญหาความยากจน หลักปรัชญา	๑๐	
๕. โครงการพัฒนา ๕.๑ ความชัดเจนของชื่อโครงการ	ควรประกอบด้วยข้อมูลดังนี้ เป็นโครงการที่มีวัตถุประสงค์สนองต่อแผนยุทธศาสตร์การพัฒนาขององค์กรปกครองส่วนท้องถิ่น และดำเนินการเพื่อให้การพัฒนาบรรลุตามวิสัยทัศน์ขององค์กรปกครองส่วนท้องถิ่นที่กำหนดไว้ ชื่อโครงการมีความชัดเจน มุ่งไปเรื่องใดเรื่องหนึ่ง อ่านแล้วเข้าใจได้ว่าจะพัฒนาอะไรในอนาคต	(๕)	

ประเด็นการพิจารณา	รายละเอียดหลักเกณฑ์	คะแนนเต็ม	คะแนนที่ได้
๕.๒ กำหนดวัตถุประสงค์ สอดคล้องกับโครงการ	มีวัตถุประสงค์ชัดเจน (clear objective) โครงการต้องกำหนดวัตถุประสงค์สอดคล้องกับความเป็นมาของโครงการ สอดคล้องกับหลักการและเหตุผล วิธีการดำเนินงานต้องสอดคล้องกับวัตถุประสงค์มีความเป็นไปได้ชัดเจน มีลักษณะเฉพาะเจาะจง	(๕)	
๕.๓. เป้าหมาย (ผลผลิตของโครงการ) มีความชัดเจนนำไปสู่การตั้งงบประมาณได้ถูกต้อง	สภาพที่อยากให้เกิดขึ้นในอนาคตเป็นทิศทางที่ต้องไปให้ถึงเป้าหมาย ต้องชัดเจน สามารถระบุจำนวนเท่าไร กลุ่มเป้าหมายคืออะไร มีผลผลิตอย่างไร กลุ่มเป้าหมาย พื้นที่ดำเนินงาน และระยะเวลาดำเนินงาน อธิบายให้ชัดเจนว่าโครงการนี้จะทำที่ไหน เริ่มต้นในช่วงเวลาใด และจบลงเมื่อไร ใครคือกลุ่มเป้าหมายของโครงการ หากกลุ่มเป้าหมายมีหลายกลุ่ม ให้บอกชัดเจนไปว่าใครคือกลุ่มเป้าหมายหลัก ใครคือกลุ่มเป้าหมายรอง	(๕)	
๕.๔ โครงการมีความสอดคล้องกับแผนยุทธศาสตร์ ๒๐ ปี	โครงการสอดคล้องกับ (๑) ความมั่นคง (๒) การสร้างความสามารถในการแข่งขัน (๓) การพัฒนาและเสริมสร้างศักยภาพคน (๔) การสร้างโอกาสความเสมอภาคเท่าเทียมกันทางสังคม (๕) การสร้างการเติบโตบนคุณภาพชีวิตที่เป็นมิตรต่อสิ่งแวดล้อม (๖) การปรับสมดุลและพัฒนาระบบการบริหารจัดการภาครัฐ เพื่อให้เกิดความมั่นคง มั่งคั่ง ยั่งยืน	(๕)	
๕.๕ เป้าหมาย (ผลผลิตของโครงการ) มีความสอดคล้องกับแผนพัฒนาเศรษฐกิจและสังคมแห่งชาติ	โครงการมีความสอดคล้องแผนพัฒนาเศรษฐกิจและสังคมแห่งชาติ ฉบับที่ ๑๒ โดย (๑) ยึดหลักปรัชญาของเศรษฐกิจพอเพียง (๒) ยึดคนเป็นศูนย์กลางการพัฒนา (๓) ยึดวิสัยทัศน์ภายใต้ยุทธศาสตร์ชาติ ๒๐ ปี (๔) ยึดเป้าหมายอนาคตประเทศไทย ๒๕๗๙ (๕) ยึดหลักการนำไปสู่การปฏิบัติให้เกิดสัมฤทธิ์อย่างจริงจังใน ๕ ปี ที่ต่อยอดไปสู่ผลสัมฤทธิ์ที่เป็นเป้าหมายระยะยาว ภายใต้แนวทางการพัฒนา (๑) การยกระดับศักยภาพการแข่งขันและการหลุดพ้นกับดักรายได้ปานกลางสู่รายได้สูง (๒) การพัฒนาศักยภาพคนตามช่วงวัยและการปฏิรูประบบเพื่อสร้างสังคมสูงวัยอย่างมีคุณภาพ (๓) การลดความเหลื่อมล้ำทางสังคม (๔) การรองรับการเชื่อมโยงภูมิภาคและความเป็นเมือง (๕) การสร้างความเจริญเติบโตทางเศรษฐกิจและสังคมอย่างเป็นมิตรกับสิ่งแวดล้อม (๖) การบริหารราชการแผ่นดินที่มีประสิทธิภาพ	(๕)	
๕.๖ โครงการมีความสอดคล้องกับ Thailand ๔.๐	โครงการมีลักษณะหรือสอดคล้องกับการปรับเปลี่ยนโครงสร้างเศรษฐกิจไปสู่ Value – Based Economy หรือเศรษฐกิจที่ขับเคลื่อนด้วยนวัตกรรม ทำน้อย ได้มาก เช่น (๑) เปลี่ยนจากการผลิตสินค้าโภคภัณฑ์ไปสู่สินค้าเชิงนวัตกรรม (๒) เปลี่ยนจากการขับเคลื่อนประเทศด้วยภาคอุตสาหกรรม ไปสู่การขับเคลื่อนด้วยเทคโนโลยีความคิดสร้างสรรค์และนวัตกรรม (๓) เปลี่ยนจากการเน้นภาคการผลิตสินค้าไปสู่การเน้นภาคบริการมากขึ้น รวมถึงโครงการที่เติมเต็มด้วยวิทยาการ ความคิดสร้างสรรค์ นวัตกรรม วิทยาศาสตร์ เทคโนโลยี และการวิจัยและพัฒนาแล้วต่อยอดความได้เปรียบเชิงเปรียบเทียบ เช่น ด้านเกษตรเทคโนโลยีชีวภาพ สาธารณสุข วัฒนธรรม ฯลฯ	(๕)	

ประเด็นการพิจารณา	รายละเอียดหลักเกณฑ์	คะแนนเต็ม	คะแนนที่ได้
๕.๗ โครงการสอดคล้องกับยุทธศาสตร์จังหวัด	โครงการพัฒนาท้องถิ่นมีความสอดคล้องกับห้วงระยะเวลาของแผนพัฒนาจังหวัดที่ได้กำหนดขึ้น เพื่อขับเคลื่อนการพัฒนาท้องถิ่นเสมือนหนึ่งการขับเคลื่อนการพัฒนาจังหวัด ซึ่งไม่สามารถแยกส่วนใดส่วนหนึ่งออกจากกันได้ นอกจากนี้ โครงการพัฒนาท้องถิ่นต้องเป็นโครงการเชื่อมต่อหรือเดินทางไปด้วยกันกับยุทธศาสตร์จังหวัดที่ได้กำหนดขึ้นที่เป็นปัจจุบัน	(๕)	
๕.๘ โครงการแก้ไขปัญหาความยากจนหรือเสริมสร้างให้ประเทศชาติมั่นคง มั่งคั่ง ยั่งยืนภายใต้หลักปรัชญา	เป็นโครงการที่ดำเนินการภายใต้พื้นฐานความพอเพียงที่ประชาชนดำเนินการเองหรือร่วมดำเนินการ เป็นโครงการต่อยอดและขยายได้ เป็นโครงการที่ประชาชนต้องการเพื่อให้เกิดความยั่งยืน ซึ่งมีลักษณะที่จะให้ท้องถิ่นมีความมั่นคง มั่งคั่ง ยั่งยืน เป็นท้องถิ่นที่พัฒนาแล้ว ด้วยการพัฒนามาตามปรัชญาเศรษฐกิจพอเพียง	(๕)	
๕.๙ งบประมาณมีความสอดคล้องกับเป้าหมาย (ผลผลิตของโครงการ)	งบประมาณโครงการพัฒนาจะต้องคำนึงถึงหลักสำคัญ ๕ ประการในการจัดทำโครงการได้แก่ (๑) ความประหยัด (Economy) (๒) ความมีประสิทธิภาพ (Efficiency) (๓) ความมีประสิทธิภาพ (Effectiveness) (๔) ความเหลื่อมล้ำในการพัฒนาท้องถิ่น นำไปสู่ความยุติธรรม (Equity) (๕) ความโปร่งใส (Transparency)	(๕)	
๕.๑๐ มีการประมาณการราคาถูกต้องตามหลักวิธีการงบประมาณ	การประมาณการราคาเพื่อการพัฒนาต้องให้สอดคล้องกับโครงการถูกต้องตามหลักวิชาการทางช่าง หลักของราคากลาง ราคากลางท้องถิ่น มีความโปร่งใสในการกำหนดราคาและตรวจสอบได้ในเชิงประจักษ์	(๕)	
๕.๑๑ มีการกำหนดตัวชี้วัด (KPI) และสอดคล้องกับวัตถุประสงค์และที่คาดว่าจะได้รับ	มีการกำหนดดัชนีชี้วัดผลงาน (Key Performance Indicator :KPI) ที่สามารถวัดได้ (measurable) ใช้บอกประสิทธิผล (effectiveness) ใช้บอกประสิทธิภาพ (efficiency) ได้ เช่นการกำหนดความพึงพอใจ การกำหนดร้อยละ การกำหนดอันเกิดจากผลของวัตถุประสงค์ที่เกิดที่สิ่งที่ได้รับ (การคาดการณ์ คาดว่าจะได้รับ)	(๕)	
๕.๑๒ ผลที่คาดว่าจะได้รับสอดคล้องกับวัตถุประสงค์	ผลที่ได้รับเป็นสิ่งที่เกิดขึ้นได้จริงจากการดำเนินการตามโครงการพัฒนาซึ่งสอดคล้องกับวัตถุประสงค์ที่ตั้งไว้ การได้ผลหรือผลที่เกิดขึ้นจะต้องเท่ากับวัตถุประสงค์หรือมากกว่าวัตถุประสงค์ ซึ่งการเขียนวัตถุประสงค์ควรคำนึงถึง (๑) มีความเป็นไปได้และมีความเฉพาะเจาะจงในการดำเนินงานตามโครงการ (๒) วัดและประเมินผลระดับของความสำเร็จได้ (๓) ระบุสิ่งที่ต้องการดำเนินงานอย่างชัดเจนและเฉพาะเจาะจงมากที่สุดและสามารถปฏิบัติได้ (๔) เป็นเหตุเป็นผล สอดคล้องกับความเป็นจริง (๕) ส่งผลต่อการบ่งบอกเวลาได้	(๕)	
	รวม	๑๐๐	คะแนน

(๓) สรุปผลการพัฒนาท้องถิ่น จากแผนพัฒนาท้องถิ่น (พ.ศ. ๒๕๖๑ - ๒๕๖๕)

ปีงบประมาณ พ.ศ. ๒๕๖๑

ยุทธศาสตร์	จำนวนโครงการ			งบประมาณ (บาท)		
	ปรากฏ ในแผน	นำไป ดำเนินการ	ร้อยละ	ปรากฏในแผน	ได้รับจัดสรร	ร้อยละ
๑. การพัฒนาเศรษฐกิจ بنسکیภาพ ๓ ด้าน อุตสาหกรรม เกษตร วัฒนธรรม ให้ได้ มาตรฐานสากล โดยแนวคิด ความยั่งยืน และเป็นมิตร ต่อสิ่งแวดล้อม	๙๕	๙๒	๙๖.๘๔	๑๓๘,๘๙๕,๐๐๐	๘๙,๐๗๘,๐๙๐	๗๗.๕๕
๒. การพัฒนาคุณภาพ ชีวิตและชุมชนท้องถิ่นให้ เข้มแข็ง บนรากฐานทุน ทางวัฒนธรรมชุมชน ท้องถิ่นและความยั่งยืน เชิงนิเวศ	๑๒๓	๘๗	๗๐.๗๓	๑๖๖,๒๐๒,๕๐๐	๑๖๕,๒๕๔,๕๐๐	๙๙.๔๓
๓. การพัฒนาผังเมือง และโครงสร้างพื้นฐาน เชื่อมกลุ่มจังหวัดเพื่อ รองรับการพัฒนาเมืองใน อนาคต	๔๕	๓๔	๗๕.๕๕	๓๓,๓๕๐,๐๐๐	๒๒,๑๐๓,๐๐๐	๖๖.๒๘
รวม	๒๖๓	๒๑๓	๘๐.๙๙	๓๓๘,๔๙๗,๕๐๐	๒๗๖,๔๓๕,๕๙๐	๘๑.๖๘

โครงการในแผนพัฒนาท้องถิ่น (พ.ศ. ๒๕๖๑ - ๒๕๖๕) ประจำปีงบประมาณ พ.ศ. ๒๕๖๑ มีโครงการรวมทั้งสิ้น จำนวน ๒๖๓ โครงการ นำไปดำเนินการ จำนวน ๒๑๓ โครงการ คิดเป็นร้อยละ ๘๐.๙๙ ของโครงการรวมทั้งสิ้น และมีงบประมาณรวมทั้งสิ้น ๓๓๘,๔๙๗,๕๐๐.-บาท ได้รับการจัดสรรงบประมาณ ๒๗๖,๔๓๕,๕๙๐.-บาท คิดเป็นร้อยละ ๘๑.๖๘ ของงบประมาณรวมทั้งสิ้น

ปีงบประมาณ พ.ศ. ๒๕๖๒

ยุทธศาสตร์	จำนวนโครงการ			งบประมาณ (บาท)		
	ปรากฏ ใน แผน	นำไป ดำเนินการ	ร้อยละ	ปรากฏในแผน	ได้รับจัดสรร	ร้อยละ
๑. การพัฒนาเศรษฐกิจ بنศกยภภ ๓ ด้าน อุตสาหกรรม เกษตร วัฒนธรรม ให้ได้ มาตรฐานสากล โดยแนวคิดความยั่งยืน และเป็นมิตรต่อ สิ่งแวดล้อม	๑๑	๘	๗๒.๗๓	๕,๗๐๐,๐๐๐	๔,๗๐๐,๐๐๐	๘๒.๔๖
๒. การพัฒนาคุณภาพ ชีวิตและชุมชนท้องถิ่น ให้เข้มแข็ง บนรากฐาน ทุนทางวัฒนธรรมชุมชน ท้องถิ่นและความยั่งยืน เชิงนิเวศ	๙๔	๘๑	๘๕.๒๖	๑๓๖,๕๔๕,๐๐๐	๑๒๖,๘๔๕,๐๐๐	๙๒.๙๐
๓. การพัฒนาผังเมือง และโครงสร้างพื้นฐาน เชื่อมกลุ่มจังหวัดเพื่อ รองรับการพัฒนาเมือง ในอนาคต	๑๔๗	๑๔๗	๑๐๐.๐๐	๒๕๐,๑๖๑,๖๖๐	๒๔๐,๗๕๘,๖๖๐	๙๖.๒๔
รวม	๒๕๒	๒๓๖	๙๓.๖๕	๓๙๒,๔๐๖,๖๖๐	๓๗๒,๓๐๓,๖๖๐	๙๔.๘๘

โครงการในแผนพัฒนาท้องถิ่น (พ.ศ. ๒๕๖๑ - ๒๕๖๕) ประจำปีงบประมาณ พ.ศ. ๒๕๖๒ มีโครงการรวมทั้งหมด จำนวน ๒๕๒ โครงการ นำไปดำเนินการ จำนวน ๒๓๖ โครงการ คิดเป็นร้อยละ ๙๓.๖๕ ของโครงการรวมทั้งหมด และมีงบประมาณรวมทั้งหมด ๓๙๒,๔๐๖,๖๖๐.-บาท ได้รับการจัดสรรงบประมาณ ๓๗๒,๓๐๓,๖๖๐.-บาท คิดเป็นร้อยละ ๙๔.๘๘ ของงบประมาณรวมทั้งหมด

ปีงบประมาณ พ.ศ. ๒๕๖๓

ยุทธศาสตร์	จำนวนโครงการ			งบประมาณ (บาท)		
	ปรากฏ ใน แผน	นำไป ดำเนินการ	ร้อยละ	ปรากฏในแผน	ได้รับจัดสรร	ร้อยละ
๑. การพัฒนาเศรษฐกิจ بنศักยภาพ ๓ ด้าน อุตสาหกรรม เกษตร วัฒนธรรม ให้ได้ มาตรฐานสากล โดยแนวคิดความยั่งยืน และเป็นมิตรต่อ สิ่งแวดล้อม	๑๕	๑๕	๑๐๐.๐๐	๖,๑๗๙,๖๐๐	๔,๑๙๖,๖๐๐	๙๗.๙๑
๒. การพัฒนาคุณภาพ ชีวิตและชุมชนท้องถิ่น ให้เข้มแข็ง บนรากฐาน ทุนทางวัฒนธรรมชุมชน ท้องถิ่นและความยั่งยืน เชิงนิเวศ	๑๐๒	๙๗	๙๕.๐๙	๑๑๒,๘๓๙,๕๓๑	๑๑๑,๙๓๓,๗๒๑	๙๙.๑๙
๓. การพัฒนาผังเมือง และโครงสร้างพื้นฐาน เชื่อมกลุ่มจังหวัดเพื่อ รองรับการพัฒนาเมือง ในอนาคต	๘๔	๘๑	๙๖.๕๒	๑๘๔,๙๗๖,๐๓๑	๑๘๑,๐๘๕,๔๐๐	๙๘.๙๗
รวม	๒๐๑	๑๙๓	๙๖.๐๑	๓๐๓,๙๙๖,๐๓๑	๒๙๗,๒๑๕,๗๒๑	๙๗.๗๗

โครงการในแผนพัฒนาท้องถิ่น (พ.ศ. ๒๕๖๑ - ๒๕๖๕) ประจำปีงบประมาณ พ.ศ. ๒๕๖๓ มีโครงการรวมทั้งหมด จำนวน ๒๐๑ โครงการ นำไปดำเนินการ จำนวน ๑๙๓ โครงการ คิดเป็นร้อยละ ๙๖.๐๑ ของโครงการรวมทั้งหมด และมีงบประมาณรวมทั้งหมด ๓๐๓,๙๙๖,๐๓๑.-บาท ได้รับการจัดสรรงบประมาณ ๒๙๗,๒๑๕,๗๒๑.-บาท คิดเป็นร้อยละ ๙๗.๗๗ ของงบประมาณรวมทั้งหมด

ปีงบประมาณ พ.ศ. ๒๕๖๔

ยุทธศาสตร์	จำนวนโครงการ			งบประมาณ (บาท)		
	ปรากฏ ใน แผน	นำไป ดำเนินการ	ร้อยละ	ปรากฏในแผน	ได้รับจัดสรร	ร้อยละ
๑. การพัฒนาเศรษฐกิจ บนศักยภาพ ๓ ด้าน อุตสาหกรรม เกษตร วัฒนธรรม ให้ได้ มาตรฐานสากล โดยแนวคิดความยั่งยืน และเป็นมิตรต่อ สิ่งแวดล้อม	๑๔	๑๒	๘๕.๗๑	๔,๕๘๔,๐๐๐	๒,๘๘๔,๐๐๐	๖๒.๙๑
๒. การพัฒนาคุณภาพ ชีวิตและชุมชนท้องถิ่นให้ เข้มแข็ง บนรากฐานทุน ทางวัฒนธรรมชุมชน ท้องถิ่นและความยั่งยืน นิเวศ	๑๐๘	๙๗	๘๙.๘๑	๑๒๓,๐๗๙,๐๐๐	๗๖,๑๕๕,๘๖๐	๖๑.๘๘
๓. การพัฒนาผังเมือง และโครงสร้างพื้นฐาน เชื่อมกลุ่มจังหวัดเพื่อ รองรับการพัฒนาเมืองใน อนาคต	๘๒	๗๕	๙๑.๔๖	๑๒๔,๘๖๗,๒๐๐	๑๒๒,๖๖๗,๒๐๐	๙๘.๒๔
รวม	๒๐๔	๑๘๔	๙๐.๒๐	๒๕๒,๕๓๐,๒๐๐	๒๐๑,๗๐๗,๐๖๐	๗๙.๘๗

โครงการในแผนพัฒนาท้องถิ่น (พ.ศ. ๒๕๖๑ - ๒๕๖๕) ประจำปีงบประมาณ พ.ศ. ๒๕๖๔ มีโครงการรวมทั้งสิ้น จำนวน ๒๐๔ โครงการ นำไปดำเนินการ จำนวน ๑๘๔ โครงการ คิดเป็นร้อยละ ๙๐.๒๐ ของโครงการรวมทั้งสิ้น และมีงบประมาณรวมทั้งสิ้น ๒๕๒,๕๓๐,๒๐๐.-บาท ได้รับการจัดสรรงบประมาณ ๒๐๑,๗๐๗,๐๖๐.-บาท คิดเป็นร้อยละ ๗๙.๘๗ ของงบประมาณรวมทั้งสิ้น

(๔) ข้อเสนอแนะในการจัดทำแผนพัฒนาท้องถิ่นในอนาคต

๔.๑ ผลกระทบนำไปสู่ออนาคต

๑. โครงการที่มาจากกระบวนการประสานแผนพัฒนาขององค์กรปกครองส่วนท้องถิ่นและที่มาจากกระบวนการประชาคมท้องถิ่น บางโครงการไม่มีความพร้อมในการดำเนินการ เช่น ไม่มีแบบแปลนประมาณการราคาค่าใช้จ่ายของโครงการ และไม่มีความพร้อมด้านพื้นที่ในการดำเนินโครงการ เป็นต้น

๒. โครงการส่วนใหญ่ที่ประชาชนร้องขอจะเป็นด้านโครงสร้างพื้นฐาน แต่งบประมาณขององค์กรปกครองส่วนท้องถิ่นมีจำกัด ไม่สามารถตอบสนองต่อความต้องการของประชาชนได้อย่างครอบคลุมทุกพื้นที่ และโครงการด้านโครงสร้างพื้นฐานส่วนใหญ่ดำเนินการไม่ต่อเนื่อง จะเป็นลักษณะกระจายทุกพื้นที่ ทำให้ขาดความเชื่อมโยงต่อเนื่อง ทำให้ไม่ตอบสนองต่อการพัฒนาในภาพรวมทั้งจังหวัด

๓. ประชาชนมีความคาดหวังให้องค์กรปกครองส่วนท้องถิ่นดำเนินการช่วยเหลือและแก้ไขปัญหาความเดือดร้อนของประชาชนให้ได้มากที่สุด แต่ในทางปฏิบัติปัญหาความเดือดร้อนและความต้องการของประชาชนดังกล่าว องค์กรปกครองส่วนท้องถิ่นไม่สามารถให้ความช่วยเหลือหรือดำเนินการแก้ไขได้ทั้งหมด เนื่องจากข้อจำกัดในเรื่องของงบประมาณ และอำนาจหน้าที่ขององค์กรปกครองส่วนท้องถิ่นแต่ละรูปแบบตามที่กฎหมายกำหนด

๔. ประชาชนส่วนใหญ่ไม่ให้ความสำคัญในการจัดทำแผนพัฒนาท้องถิ่น หรือมีส่วนร่วมในการพัฒนาท้องถิ่นเท่าที่ควร จะให้ความสำคัญในกรณีที่ผลกระทบต่อตนเองหรือชุมชนตนเองเท่านั้น

๕. ข้อกฎหมาย และระเบียบวิธีปฏิบัติของทางราชการมีความซับซ้อน และปรับเปลี่ยนบ่อยครั้งทำให้เกิดปัญหาในการบริหารงาน และพัฒนาท้องถิ่นได้ไม่ทันต่อสถานการณ์

๖. ไม่สามารถนำแผนที่วางไว้ไปจัดทำงบประมาณรายจ่ายประจำปีได้ทั้งหมด เนื่องจากงบประมาณที่มีอย่างจำกัด

๔.๒ ข้อสังเกต ข้อเสนอแนะ ผลจากการพัฒนา

๑. การจัดทำแผนพัฒนาท้องถิ่นควรพิจารณาให้มีความสอดคล้องกับแผนแม่บทในระดับต่าง ๆ เช่น แผนพัฒนาภาค แผนพัฒนากลุ่มจังหวัด แผนพัฒนาจังหวัด แผนพัฒนาเศรษฐกิจและสังคมแห่งชาติ และยุทธศาสตร์ชาติ เพื่อให้การพัฒนาท้องถิ่นมีความยั่งยืนในเชิงของการกำหนดนโยบายและการบริหารงานที่มีประสิทธิภาพ

๒. การจัดทำแผนพัฒนาท้องถิ่นต้องคำนึงถึงอำนาจหน้าที่ ความพร้อมและศักยภาพของท้องถิ่น ในการพิจารณาโครงการ/กิจกรรมที่จะบรรจุในแผนพัฒนาท้องถิ่น

๓. แผนพัฒนาท้องถิ่นควรมีความยืดหยุ่น เพื่อตอบสนองความต้องการของประชาชนได้อย่างมีประสิทธิภาพและทัน่วงที

๔. ควรนำแผนพัฒนาท้องถิ่นไปใช้เป็นกรอบในการนำไปสู่การปฏิบัติอย่างแท้จริง และควรเร่งรัดให้มีการดำเนินโครงการ/กิจกรรมที่ตั้งในข้อบัญญัติงบประมาณรายจ่ายให้สามารถดำเนินการในปีงบประมาณนั้น

๕. พิจารณาดังงบประมาณให้เพียงพอและเหมาะสมกับภารกิจแต่ละด้าน ซึ่งจะช่วยลดปัญหาในการโอน/เพิ่ม /ลด โอนไปตั้งจ่ายเป็นรายการใหม่ และเพื่อให้การบริหารงานเกิดประสิทธิภาพสูงสุด

๖. องค์กรปกครองส่วนท้องถิ่นแต่ละแห่ง ควรทำความเข้าใจกับประชาคมในทุกระดับ ให้ดำเนินการจัดทำแผนงาน/โครงการที่สอดคล้องต่อความต้องการของประชาชนอย่างแท้จริง ทั้งนี้ ควรคำนึงถึงสถานะการคลังของหน่วยงานนั้น ๆ ด้วย